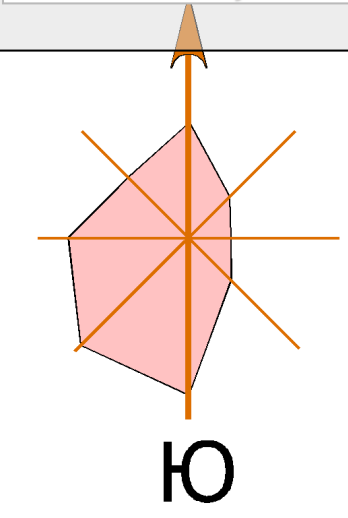




ГЕНЕРАЛЬНЫЙ ПЛАН ТЕРРИТОРИИ
муниципального образования Паустовское Вязниковского района Владимирской области

Карта планируемого размещения объектов федерального, регионального
и местного значения д. Митинская, д. Жолобово, д. Стряпково, д. Ромашево

Масштаб 1:5 000



УСЛОВНЫЕ ОБОЗНАЧЕНИЯ:

сущ. | проект.

Границы территорий

Границы населенных пунктов

Функциональные зоны в границах населенных пунктов

Зона индивидуальной жилой застройки
Зона зеленых насаждений общего пользования
Зона рекреационного и санитарно-защитного озеленения
Луговые приречные территории
Зона сельскохозяйственного использования
Зона специального назначения

Земли лесного фонда
Земли сельскохозяйственного назначения

Объекты водного фонда

Объекты инженерной инфраструктуры

Магистральный газопровод
Межпоселковый газопровод высокого давления
Внутрипоселковый газопровод
Магистральный нефтепровод
Сети связи
Линии электропередач 35кВ
Линии электропередач 10кВ
Линии электропередач 0,4кВ

ТП
ШРП
Башня Рожновского (действующая/недействующая)
Скважина
Колодец
Таксофон

Объекты транспортной инфраструктуры

Автомобильная дорога регионального или межмуниципального значения
Грунтовые автомобильные дороги

Предложения по развитию улично-дорожной сети

Организация асфальтового покрытия улиц в первую очередь и расчетный срок реализации Генерального плана
Организация асфальтового покрытия улиц на расчетный срок до 2030года
Организация асфальтового покрытия улиц за расчетным сроком

Объекты специального назначения

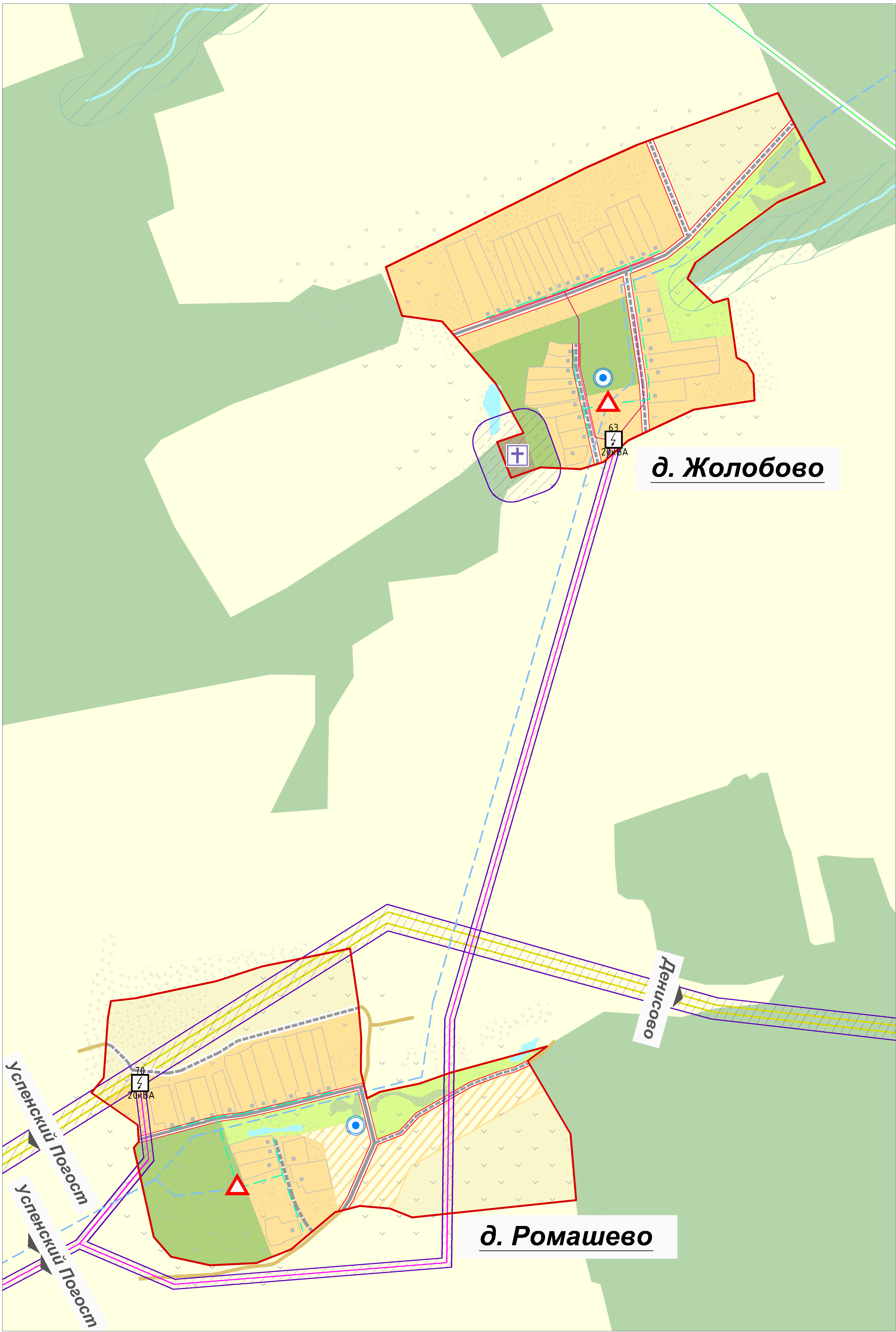
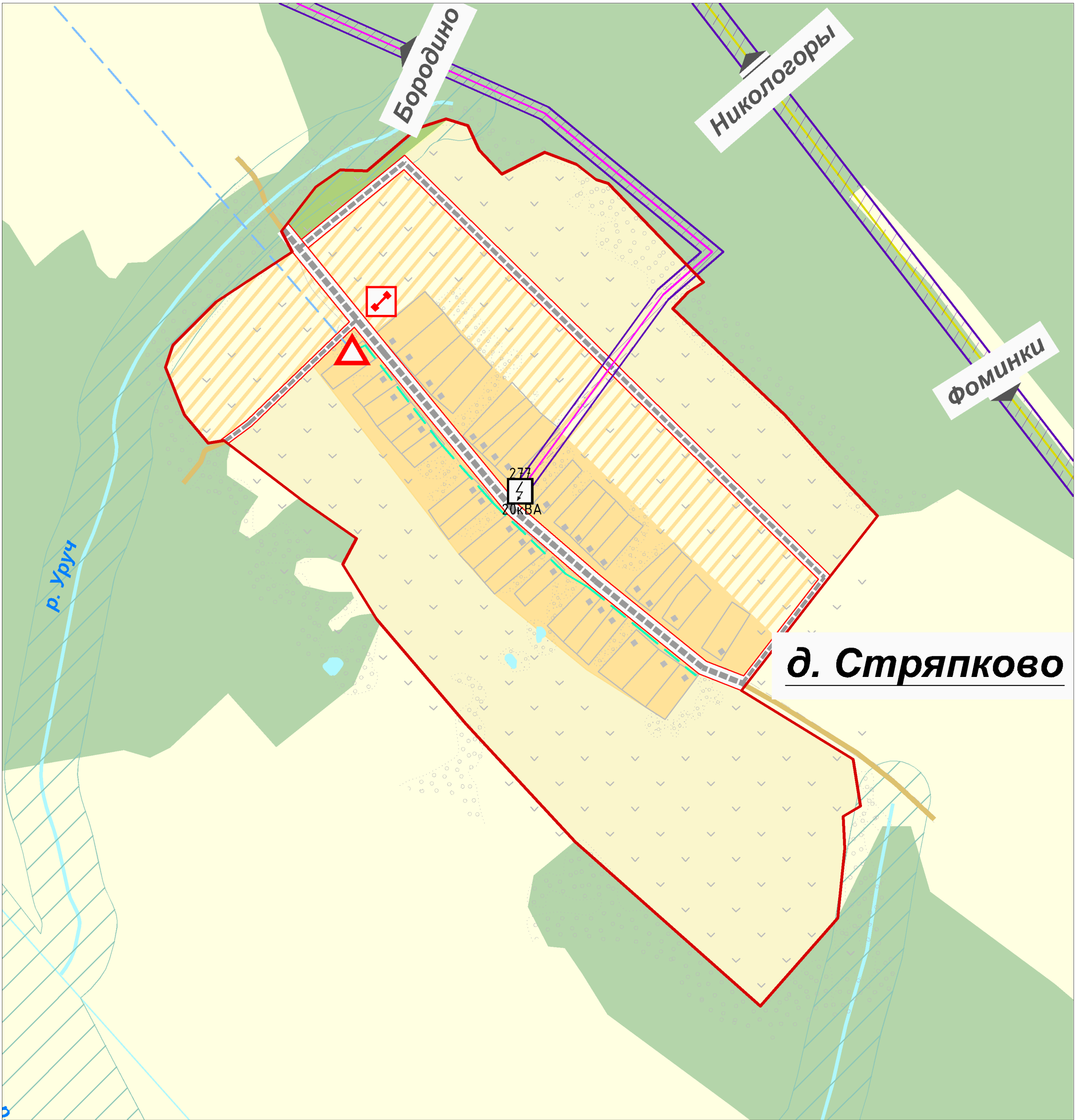
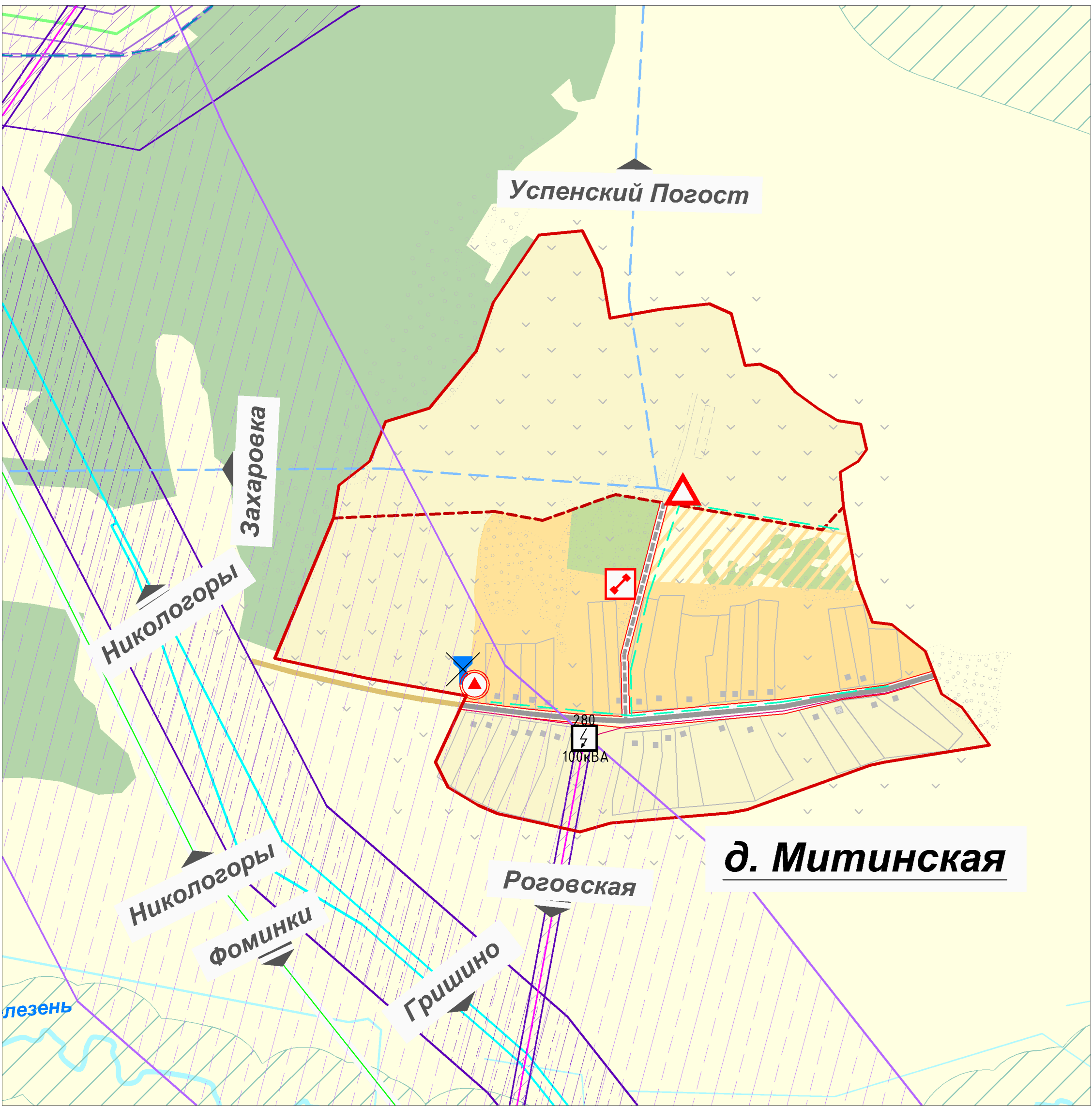
Кладбище

Санитарно-защитные и охранные зоны

Зона минимально допустимых расстояний от оси магистрального газопровода
Санитарно-защитные зоны
Охранные зоны магистральных трубопроводов
1-й пояс санитарной охраны источников водоснабжения
Зона охраны водных объектов

Иные условные обозначения на карте

Направление прохождения инженерных сетей и коммуникаций



Должность	Фамилия И.О.	Подпись	Дата	Генеральный план (внесение изменений 2016 г.)		
ГАП	Желонина Н.В.			муниципальное образование Паустовское Вязниковского района Владимирской области		
Исполнил	Сочкова Л.И.			Карта планируемого размещения объектов федерального, регионального и местного значения д. Митинская, д. Жолобово, д. Стряпково, д. Ромашево М 1:5000	Стадия	Лист
Исполнил	Сочкова Н.А.				ГП	13
				ООО "НИИ Градземпроект" г. Пенза		