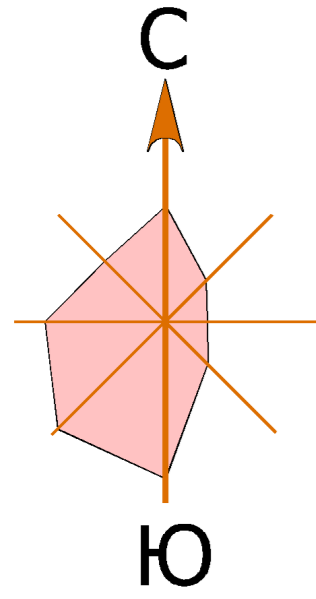




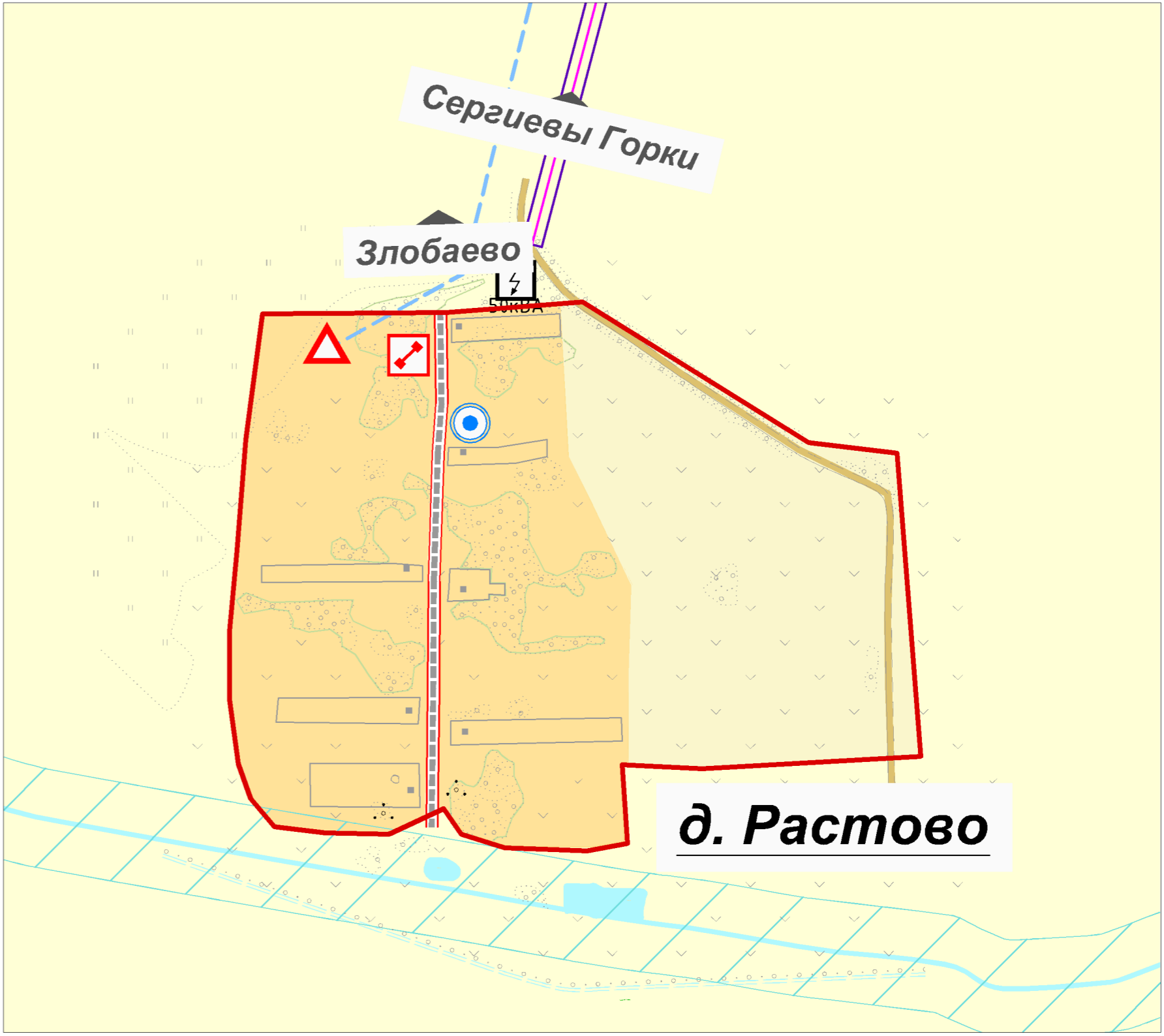
ГЕНЕРАЛЬНЫЙ ПЛАН ТЕРРИТОРИИ
муниципального образования Паустовское Вязниковского района Владимирской области

Карта планируемого размещения объектов федерального, регионального
и местного значения д. Растово, д. Аносово, д. Новая Рамень, д. Белая Рамень

Масштаб 1:5 000

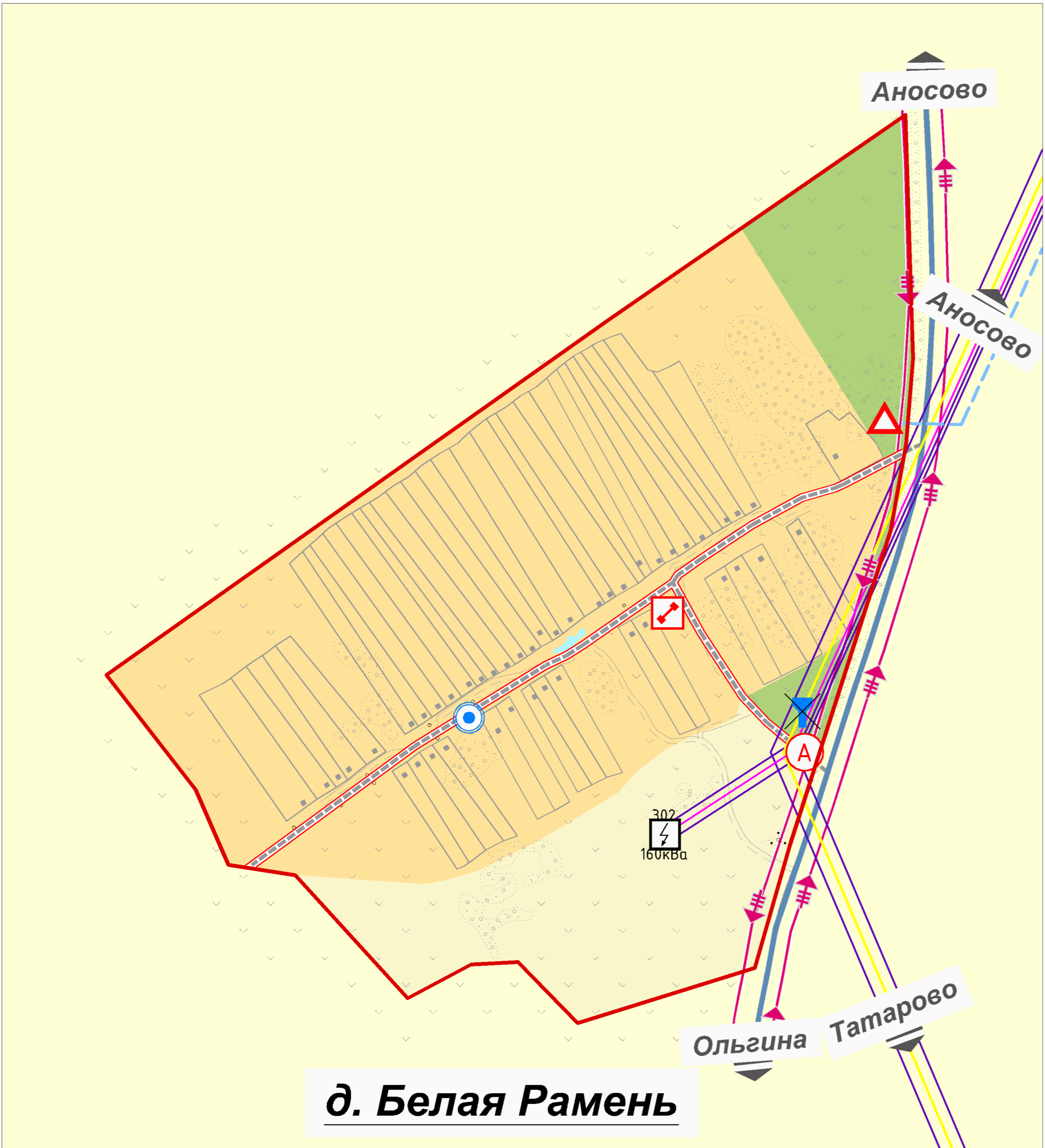


СИТУАЦИОННАЯ СХЕМА



УСЛОВНЫЕ ОБОЗНАЧЕНИЯ:

- Границы территорий**
- сущ. | проект.
- Границы населенных пунктов
- Функциональные зоны в границах населенных пунктов**
- Зона индивидуальной жилой застройки
Зона зеленых насаждений общего пользования
Зона рекреационного и санитарно-защитного озеленения
Луговые приречные территории
Зона сельскохозяйственного использования
- Земли сельскохозяйственного назначения
- Объекты водного фонда
- Объекты инженерной инфраструктуры**
- Межпоселковый газопровод высокого давления
Линии электропередач 35 кВ
Линии электропередач 10 кВ
- ТП
ШРП
Башня Рожновского (недействующая)
Колодец
Таксофон
- Объекты транспортной инфраструктуры**
- Автомобильная дорога регионального или межмуниципального значения
Грунтовые автомобильные дороги
- Остановка общественного автотранспорта (существующие/реконструируемые)
- Предложения по развитию улично-дорожной сети**
- Организация асфальтового покрытия улиц в первую очередь и расчетный срок реализации Генерального плана
Организация асфальтового покрытия улиц на расчетный срок до 2030года
Организация асфальтового покрытия улиц за расчетным сроком
- Санитарно-защитные и охранные зоны**
- Санитарно-защитные зоны
1-й пояс санитарной охраны источников водоснабжения
Зона охраны водных объектов
- Иные условные обозначения на карте**
- Направление движения общественного транспорта
Направление прохождения инженерных сетей и коммуникаций



Должность	Фамилия И.О.	Подпись	Дата	Генеральный план (внесение изменений 2016 г.)		
ГАП	Желонкина Н.В.			муниципальное образование Паустовское Вязниковского района Владимирской области		
Исполнил	Сочкова Л.И.			Карта планируемого размещения объектов федерального, регионального и местного значения д. Растово, д. Аносово, д. Новая Рамень, д. Белая Рамень М 1:5000	Стадия	Лист
Исполнил	Сочкова Н.А.				ГП	17
					ООО "НИИ Градземпроект" г. Пенза	