Муниципальное образование Паустовское Вязниковского района Владимирской области

Проект внесения изменений в генеральный план муниципального образования Паустовское выполнен согласно техническому заданию к муниципальному контракту на выполнение работ № 78 от 01.09.2015 г.

Заказчиком на проведение работ является администрация Вязниковского района Владимирской области.

Проектом внесения изменений в генеральный план муниципального образования Паустовское внесены изменения в графические материалы и откорректированы и дополнены разделы текстовой части.

Графические материалы

1. Отражена трасса высокоскоростной железнодорожной магистрали Москва-Казань-Екатеринбург (ВСМ 2).
2. Отражена проектная линия электропередач ЛЭП 220 кВ.
3. Нанесены земли запаса.

Действующая редакция

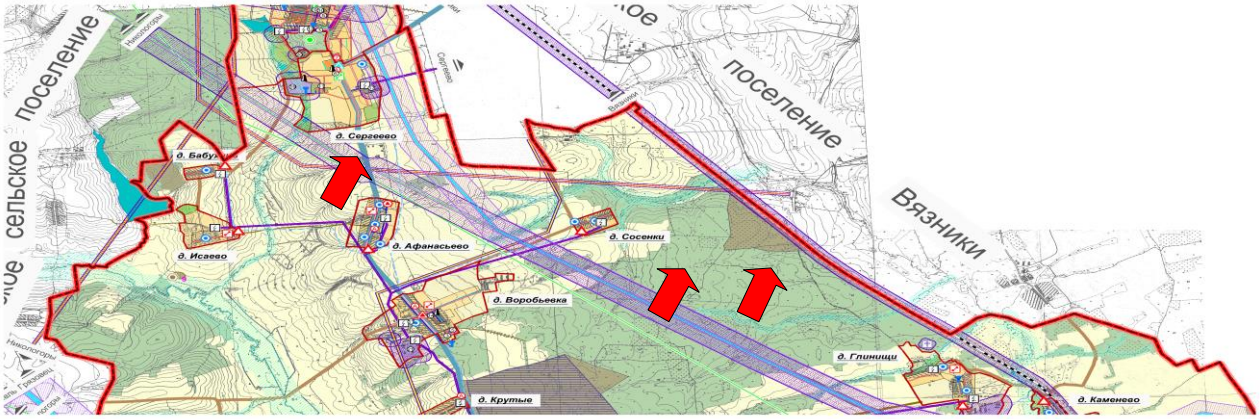

Предлагаемая редакция

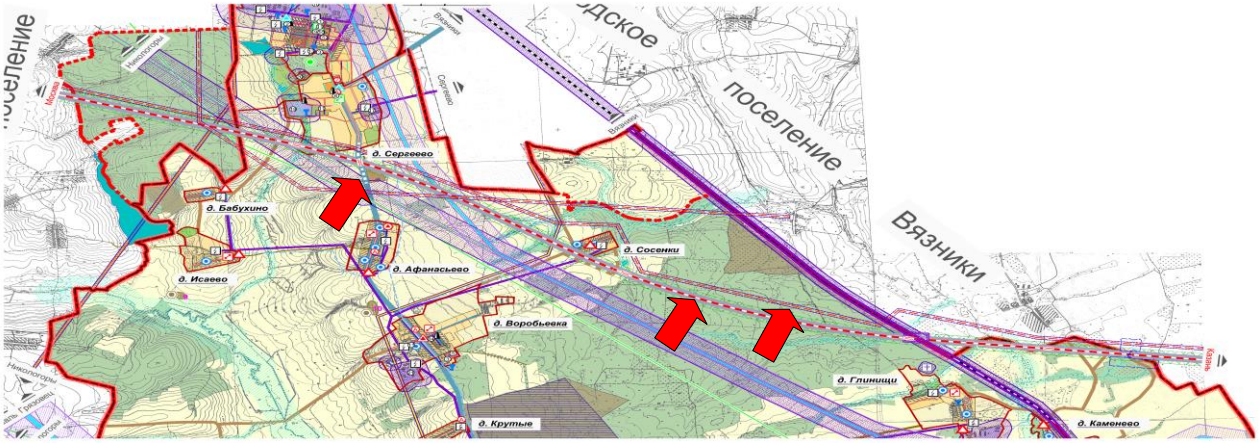

3. Нанесен выявленный объект археологического наследия «Селище Воробьевка 1».

Действующая редакция

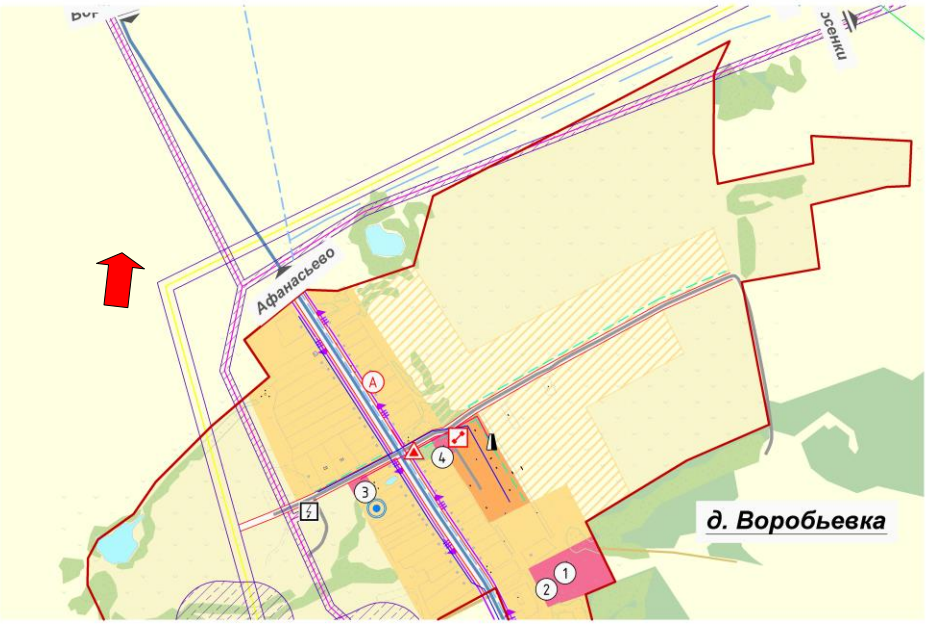

Предлагаемая редакция

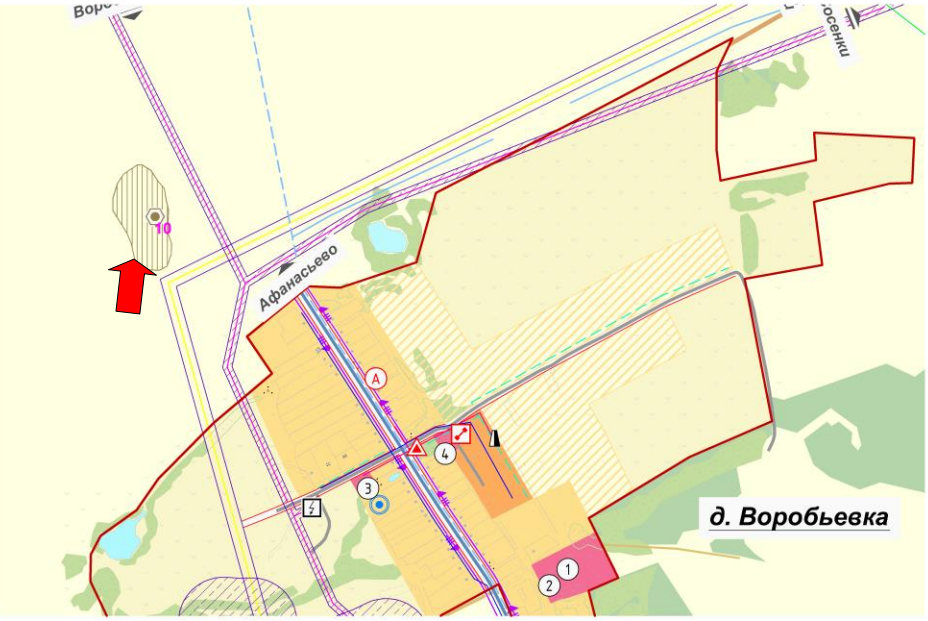

4. Нанесен линейный объект АО «Связьтранснефть»: «Перевод МН «Горький-Ярославль» Dn 800 под перекачку нефтепродуктов. Перевод МНПП «Горький-Новки» участок «Староликеево-Второво» О-214 км, Dn 500 под перекачку нефти. Сети связи».

Действующая редакция

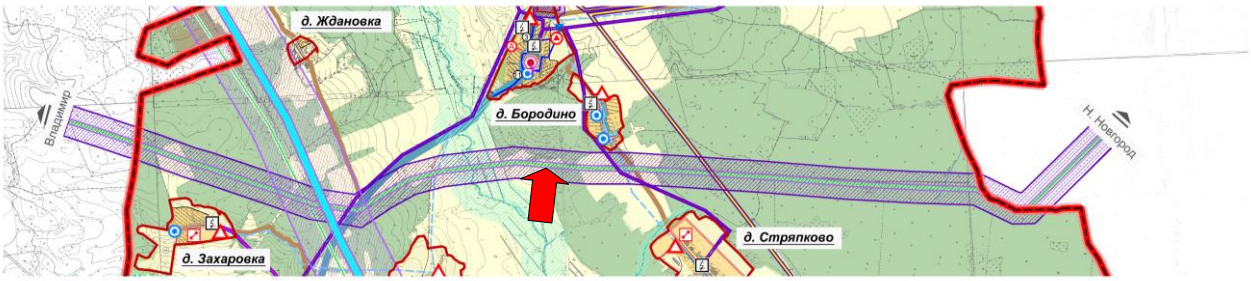

Предлагаемая редакция

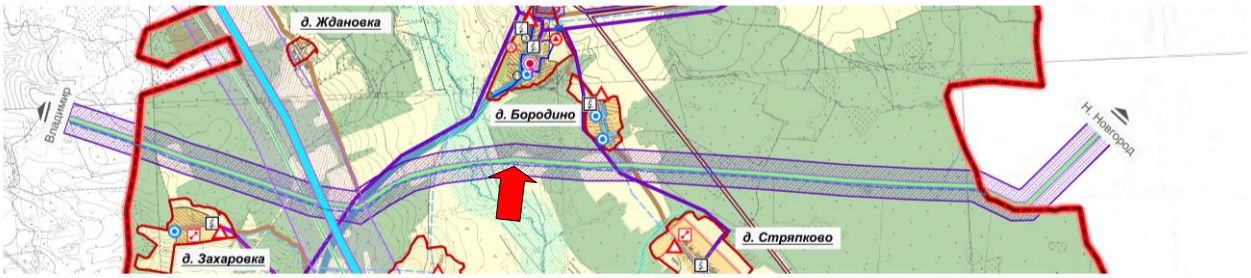

Муниципальное образование Паустовское Вязниковского района Владимирской области

5. Нанесен участок недр «Роговское месторождение строительных песков» в районе д. Роговская.

6. Нанесена артезианская скважина № 399 с указанием зон санитарной охраны (ЗСО), по адресу д. Октябрьская (проект ЗСО утвержден постановлением Департамента природопользования и охраны окружающей среды администрации Владимирской области от 12.03.2014 № 48/01-08).

Действующая редакция

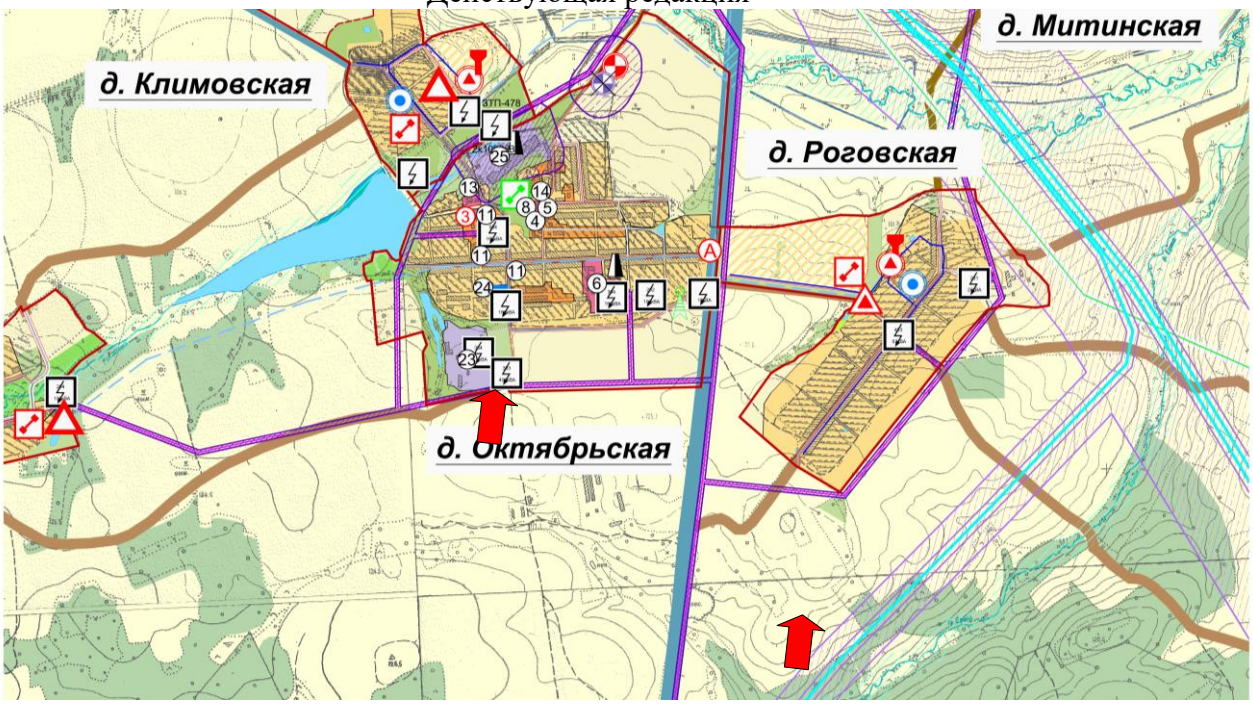

Предлагаемая редакция

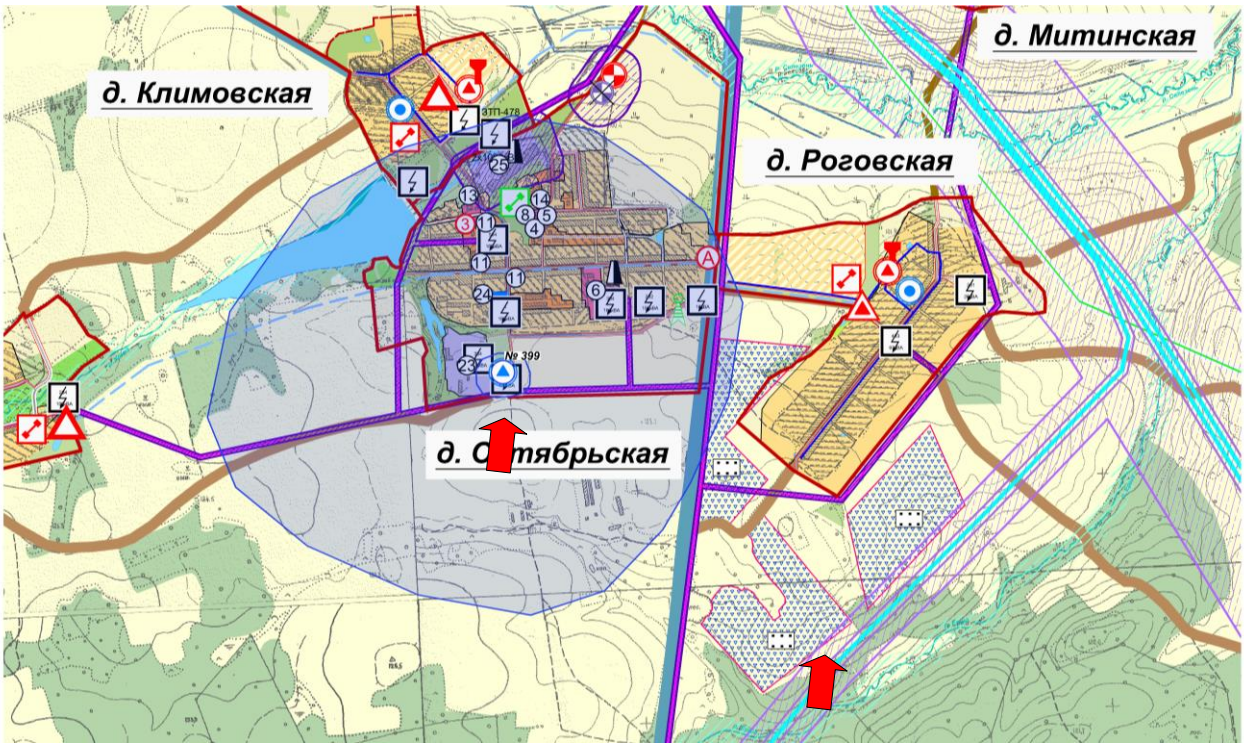

7. Нанесена артезианская скважина № 3264/329 с указанием зон санитарной охраны (ЗСО), по адресу д. Курбатиха (проект ЗСО утвержден постановлением Департамента природопользования и охраны окружающей среды администрации Владимирской области от 12.03.2014 № 47/01-08).

Действующая редакция

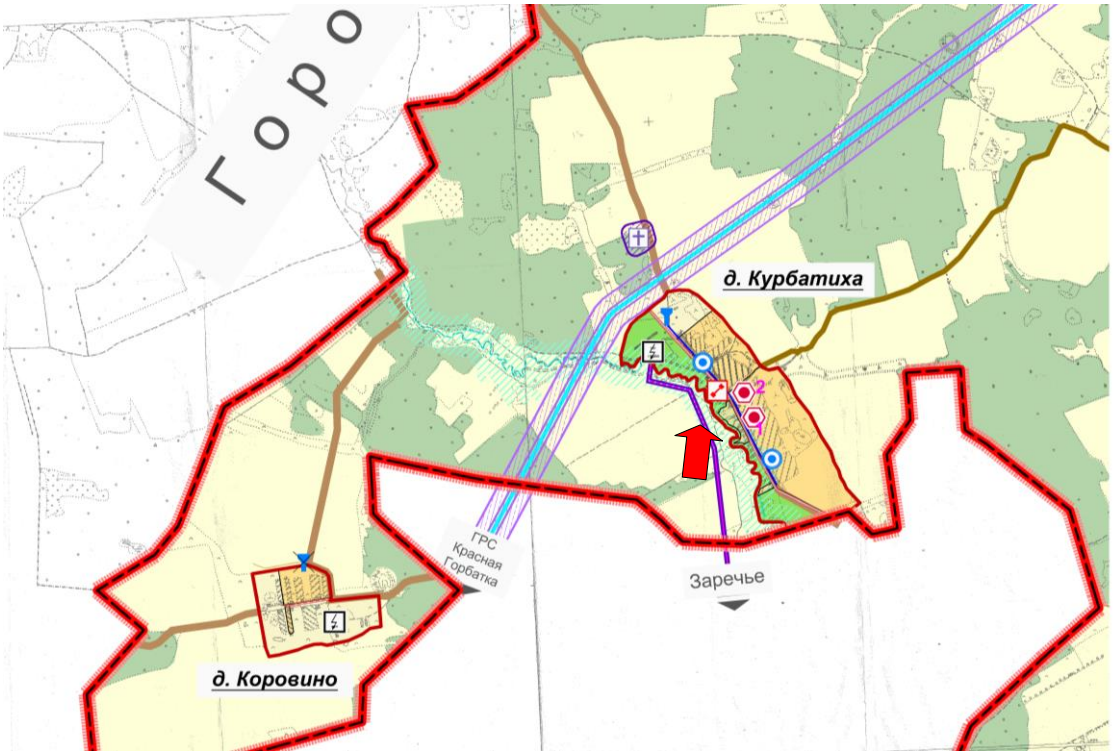

Предлагаемая редакция

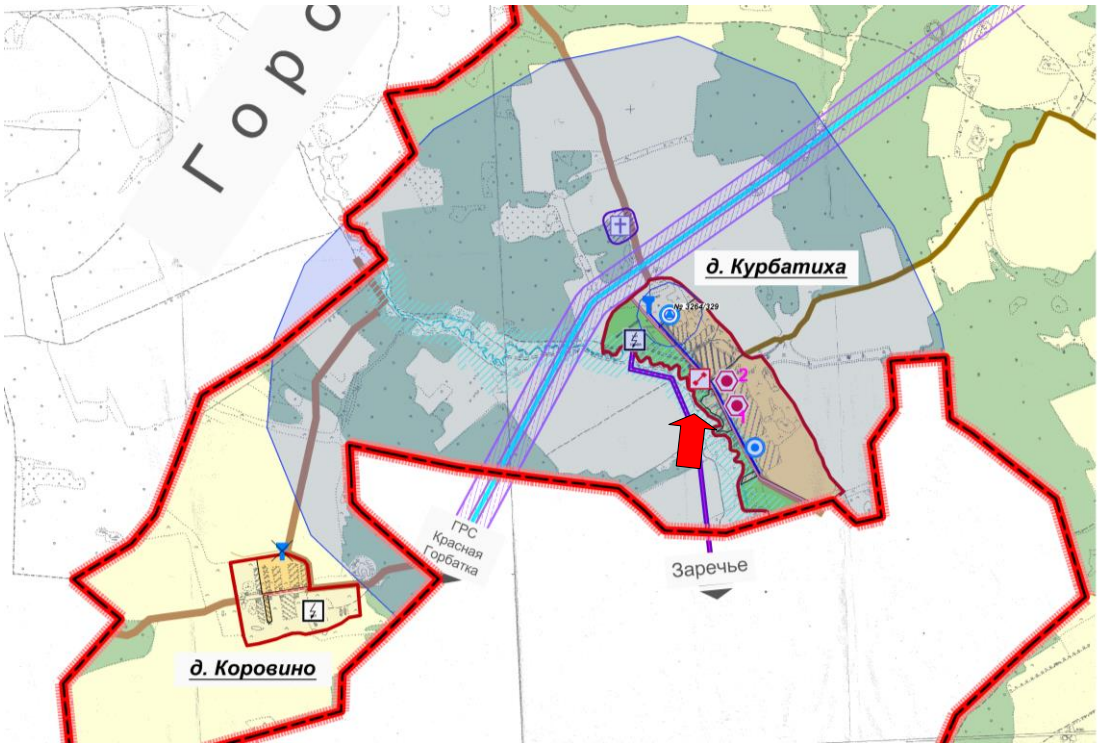

8. Нанесена артезианская скважина № 2512/261 с указанием зон санитарной охраны (ЗСО), по адресу деревня Медведево (проект ЗСО утвержден постановлением Департамента природопользования и охраны окружающей среды администрации Владимирской области от 03.08.2015 № 03/01-25).

Действующая редакция

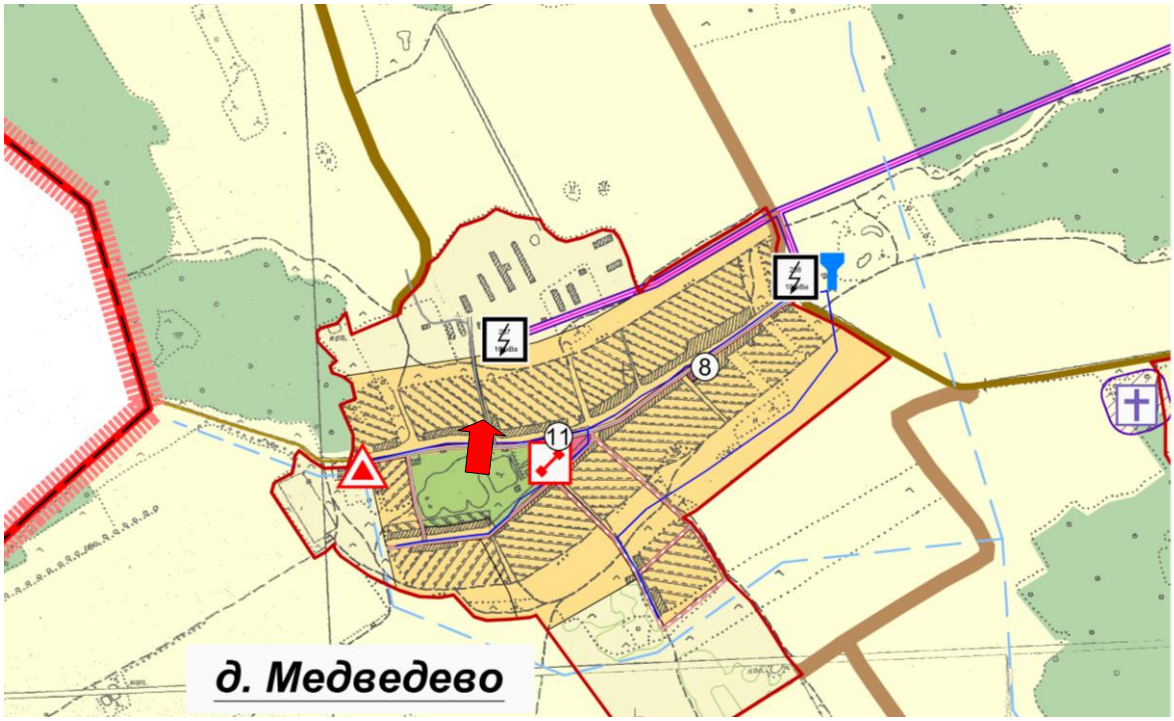

Предлагаемая редакция

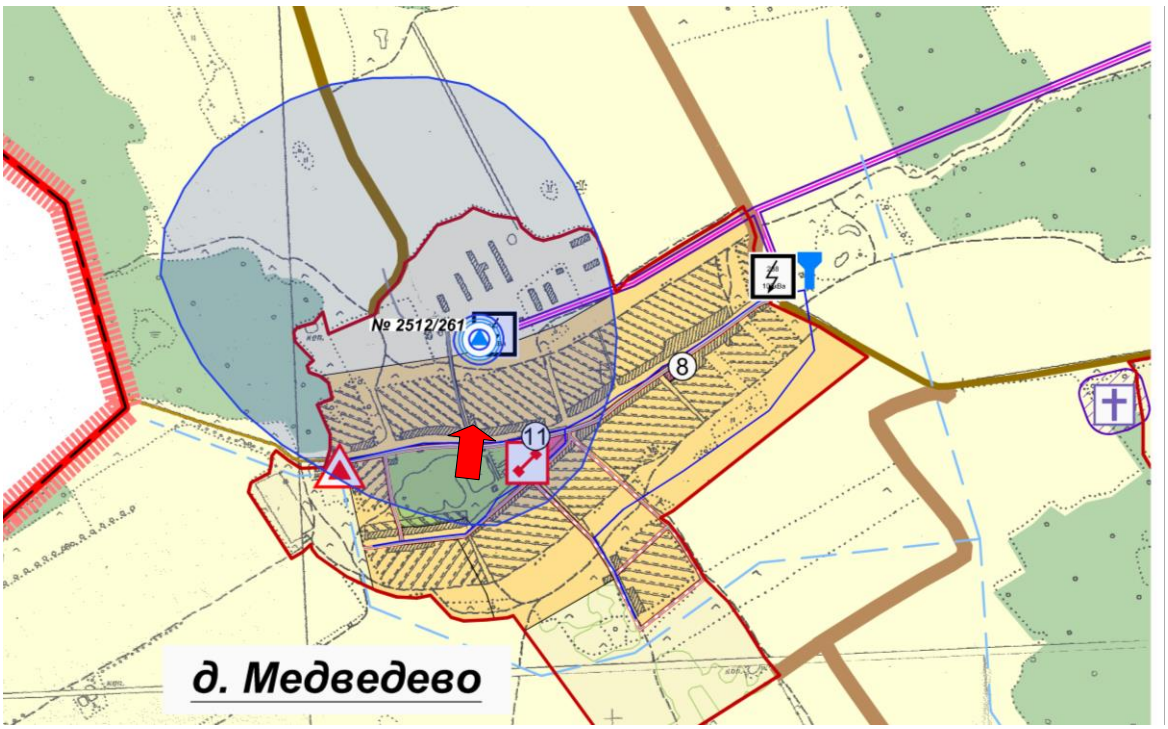

9. Нанесена артезианская скважина № 3440/344 с указанием зон санитарной охраны (ЗСО), по адресу деревня Ключево (проект ЗСО утвержден постановлением Департамента природопользования и охраны окружающей среды администрации Владимирской области от 03.08.2015 № 15/01-25).

Действующая редакция

Предлагаемая редакция

Текстовая часть

Внесение изменений в текстовую часть материалов по обоснованию:

Раздел 2. Анализ состояния территории муниципального образования:

1. подраздел 2.2 Природно-ресурсный потенциал и экологическое состояние территории, пункт 2.2.2 Экологическое состояние;

2. подраздел 2.6 Зонирование территории. Планировочная структура, пункт 2.6.3 Зоны с особыми условиями использования территории, подпункт 2.6.3.3 Ограничения по требованиям охраны объектов культурного наследия;

3. подраздел 2.7 Объекты местного значения, пункт 2.7.5. Транспортная инфраструктура

Раздел 4 Обоснование предложений и перечень мероприятий по территориальному планированию

4. подраздел 4.5. Мероприятия по решению вопросов местного значения поселения методами территориального планирования и размещению на территории поселения объектов капитального строительства.

Раздел 2. Анализ территории муниципального образования Паустовское, проблемы и направления ее комплексного развития

1. подраздел 2.2 Природно-ресурсный потенциал и экологическое состояние территории, пункт 2.2.2 Экологическое состояние;

Стр. 31 после слов « …..перехода к экологически безопасным и ресурсосберегающим технологиям.» добавить текст следующего содержания:

«Проектом внесения изменений в генеральный план муниципального образования Паустовское предусмотрено размещение линейного объекта «участок Москва – Казань высокоскоростной железнодорожной магистрали Москва – Казань – Екатеринбург (ВСМ 2).

На территории размещения высокоскоростной железнодорожной магистрали «Москва-Казань-Екатеринбург» в муниципальном образовании Паустовское основными источниками, загрязняющими окружающую среду, являются сельское хозяйство, автомобильный транспорт и другие антропогенные факторы.

Согласно проекту планировки стационарные источники загрязнения при прохождении трассы ВСМ 2 по территории муниципального образовании Паустовское не проектируются.

Основное влияние на состояние окружающей среды муниципального образования Паустовское окажет период строительства ВСМ 2 и при дальнейшей эксплуатации передвижные источники - автотранспорт, промышленный транспорт, рефрижераторный состав, пассажирские вагоны и т. п.

В муниципальном образовании Паустовское основное влияние на окружающую среду будет оказывать шум, источником которого при эксплуатации ВСМ 2 является поток железнодорожного транспорта (прохождение пассажирских и специальных поездов).

В шумовое влияние вдоль прохождения трассы ВСМ 2 по муниципальному образованию Паустовское попадают населенные пункты: д. Сосенки, д. Сергеево, необходимо проведение мероприятий по шумовой защите.

Одним из наиболее эффективных средств защиты селитебной зоны от транспортного (в том числе и железнодорожного) шума являются акустические экраны.

Для снижения шума и вибрации от подвижного состава на участках близкого расположения жилых массивов под щебеночный балласт в уровне с основной площадки производится укладка демпфирующих матов толщиной 2 см.

Согласно СанПиН 2.2.1/2.1.1.1200–03, для линий железнодорожного транспорта устанавливается санитарный разрыв (расстояние от источника химического, биологического и/или физического воздействия, уменьшающее эти воздействия до значений гигиенических нормативов)». далее по тексту

Муниципальное образование Паустовское Вязниковского района Владимирской области

2. подраздел 2.6 Зонирование территории. Планировочная структура, пункт 2.6.3 Зоны с особыми условиями использования территории, подпункт 2.6.3.3 Ограничения по требованиям охраны объектов культурного наследия

Стр. 74 после таблицы «Объекты культурного наследия (Памятники градостроительства и архитектуры)» добавить текст следующего содержания:

«Согласно отчету о проведении научно-исследовательских археологических работ на территории муниципального образования Паустовское выявлен объект археологического наследия «Селище Воробьевка 1» XVII-XIX вв. (рис. 1)

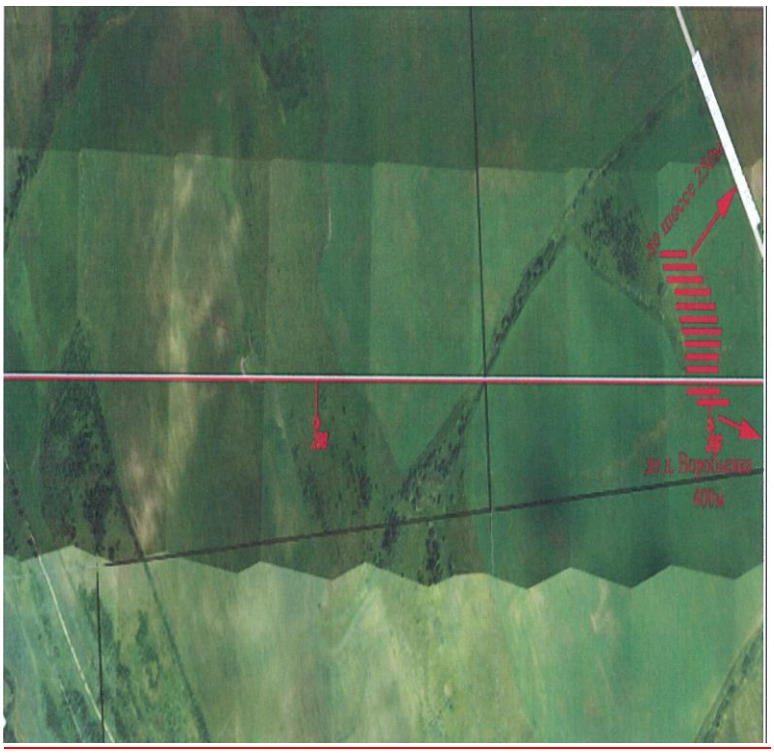

Рис. 1

Для обеспечения физической сохранности выявленного объекта археологического наследия, необходимо принять меры, предусмотренные ст. 36 Федерального закона №73 от 4 мая 2002 года «Об объектах культурного наследия (памятниках истории и культуры) народов Российской Федерации (с изменениями на 13 июля 2015 года)». далее по тексту

3. подраздел 2.7 Объекты местного значения:

1) пункт 2.7.4. Инженерная инфраструктура, подпункт Связь. Радиофикация. Телевидение.

Стр. 96 после слов «Теле 2» и «Скай Линк» добавить текст следующего содержания:

«Проектом внесения изменений в генеральный план муниципального образования Паустовское на территории муниципального образования Паустовское предусматривается строительство линейного объекта АО «Связьтранснефть»: «Перевод МН «Горький-Ярославль» Dn 800 под перекачку нефтепродуктов. Перевод МНПП «Горький-Новки» участок «Староликеево-Второво» О-214 км, Dn 500 под перекачку нефти. Сети связи».

В настоящее время разработан проект планировки территории линейного объекта.

Проектируемая сеть связи предназначена для управления технологическими процессами, обеспечения надежности и экологической безопасности при транспортировке нефтепродуктов. Организация сетей связи и систем передачи данных для реализации проекта «Развитие системы магистральных трубопроводов для увеличения поставок нефтепродуктов в порт Приморск до 25 млн. тонн в год».

Муниципальное образование Паустовское Вязниковского района Владимирской области

Данный объект не проходит по застроенным территориям. На территории проектируемого объекта объекты культурного наследия и особо охраняемые природные территории отсутствуют.» далее по тексту

2) пункт 2.7.5. Транспортная инфраструктура

Стр. 108 добавить подпункт «**Развитие и размещение объектов федерального значения. Железнодорожный транспорт**

Проектом внесения изменений в Генеральный план на территории муниципального образования Паустовское, в соответствии со Схемой территориального планирования Российской Федерации в области федерального транспорта (железнодорожного, воздушного, морского, внутреннего водного), автомобильных дорог федерального значения предусматривается строительство высокоскоростной железнодорожной магистрали «Москва-Казань-Екатеринбург (ВСМ 2)».

Строительство участка «Москва-Казань» ВСМ-2 высокоскоростной железнодорожной магистрали «Москва-Казань-Екатеринбург» является первым этапом организации высокоскоростного железнодорожного движения в Российской Федерации.

Строительство ВСМ 2 «Москва - Казань» позволит решить важные социально-экономические задачи:

- повышение мобильности и деловой активности населения за счет сокращения времени поездок между городами в зоне тяготения магистрали;

- улучшение транспортных связей регионов, росту экономического развития территорий;

.- создание новых рабочих мест.

В настоящее время разработан проект планировки и проект межевания территорий размещения объекта «участок Москва – Казань высокоскоростной железнодорожной магистрали Москва – Казань – Екатеринбург (ВСМ 2).

Участок ВСМ 2 «Москва-Казань» протяженностью 770 км пройдет по территории семи субъектов Российской Федерации: г. Москва и Московская область, Владимирская и Нижегородская область, Чувашская Республика, Республика Марий Эл и Республика Татарстан. Время в пути от Москвы до Казани должно составить не более 3 часа 30 минут.

Основные параметры проектирования ВСМ 2:

- ВСМ проектируется двухпутной электрифицированной с шириной колеи - 1520мм;

- скорость движения высокоскоростных пассажирских поездов до 400 км/ч при максимальной статической загрузке на ось не более 170 кН, с возможностью пропуска пассажирских поездов со скоростью до 200 км/ч, специальных контейнерных поездов со скоростью до 160 км/ч;

- максимальная статическая нагрузка на ось электровозов для скоростных пассажирских и специальных контейнерных поездов принимается - 226 кН, вагонов-платформ для контейнерных поездов и пассажирских вагонов – 210 кН;

- максимальная динамическая нагрузка от колеса для поездов всех видов на рельс не более 160 кН.

Объект относится к особо опасным, технически сложным и уникальным в соответствии со статьей 48.1 Градостроительного кодекса РФ.

Уровень ответственности – повышенный, в соответствии со статьей 4 Технического регламента о безопасности зданий и сооружений (Федеральный закон от 30.12.2009 г. №384ФЗ).

Геотехническая категория железнодорожной магистрали – первая техническая категория второй категории сложности.

Проектируемая высокоскоростная магистраль «Москва-Казань» пересекает Владимирскую область с запада на восток, протяженность ее по территории области около 440 км. В границах Вязниковского района трасса ВСМ 2 пройдет по территории четырех муниципальных образований: Степанцевское, Октябрьское, Паустовское и «Город Вязники».

Протяжённость «участка Москва – Казань ВСМ 2», проходящего по территории Вязниковского муниципального района, составляет 40,606 км.

Муниципальное образование Паустовское Вязниковского района Владимирской области

Отрезок магистрали, проектируемый на территории муниципального образования Паустовское Вязниковского района в северной его части составит 13,6 км.

Изъятию подлежат земельные участи, попадающие в полосу отвода железной дороги.

Полоса отвода нового строительства определяется в соответствии с постановлением Правительства РФ от 12 октября 2006 г № 611 «О порядке установления и использования полос отвода и охранных зон, железных дорог» и приказом Министерства РФ от 06.08.2008 г. №126 «Об утверждении норм отвода земельных участков, необходимых для формирования полосы отвода железных дорог, а также норм расчета охранных зон железных дорог.»

Зона планируемого размещения железнодорожного транспорта для рассмотрения и анализа прохождения «участка Москва – Казань ВСМ 2» по территории Вязниковского муниципального района составляет 1000 м.

В зоне планируемого размещения железнодорожного транспорта на территории муниципального образования Паустовское расположены следующие населенные пункты: п. Центральный, д. Сосенки, д. Сергеево.

Территория разработки проекта планировки «участка Москва – Казань ВСМ 2» в границах муниципального образования Паустовское не обременена наличием особо охраняемых природных территорий, зон залегания полезных ископаемых, обременена режимом береговых полос и водоохранных зон водных объектов.

В коридоре прохождения планируемого «участка Москва – Казань ВСМ 2» по территории муниципального образования Паустовское расположен объект культурного наследия – памятник археологии.

Таблица

п/п	Наименование памятника, дата сооружения, автор	Местонахождение памятника	Категория охраны	Типологическая принадлежность	Основания отнесения объектов недвижимости к объектам культурного наследия
	Селище "Исаево", XIV-XVII вв	д. Исаево, 0,4 км ЮЗ, левый берег р. Суворощь	выявленный	Памятник археологии	Приказ инспекции по охране объектов культурного наследия от 01.07.2008 №01-92 «Об утверждении списка выявленных объектов культурного наследия Владимирской области»

Для обеспечения физической сохранности выявленного объекта археологического наследия, необходимо принять меры, предусмотренные ст. 36 Федерального закона №73 от 4 мая 2002 года «Об объектах культурного наследия (памятниках истории и культуры) народов Российской Федерации (с изменениями на 13 июля 2015 года).

Трасса ВСМ 2 на территории муниципального образования Паустовское пересекает следующие объекты:

Автомобильные дороги, пересекаемые трассой ВСМ 2:

- регионального значения III категории - Вязники-Сергиевы Горки-Татарово;

- автомобильные дороги местного значения, которые обеспечивают подъезд от сети автомобильных дорог регионального значения к отдельно расположенным населённым пунктам: деревня Беляиха, деревня Каликино и деревня Бабухино.

Проектируемая трасса пересекает железную дорогу Москва-Нижний Новогород в районе д. Глинищи.

Линейные объекты электроэнергетики Владимирской энергосистемы:

– пересечение с ВЛ-35 кВ «Нововязники-Паустово» на балансе региональной сетевой компании (РСК) «Владимирэнерго» – филиал ПАО «МРСК Центра и Приволжья».

Все коммуникации электроснабжения и наружного освещения, попадающие в зону планируемой ВСМ 2 и сопутствующих транспортных сооружений, подлежат демонтажу с учетом их переустройства по техническим условиям владельцев.

Проектируемая трасса ВСМ 2 в границах территории муниципального образования Паустовское пересекает реку Белозерка и ручьи.

В зону планируемого размещения железнодорожного транспорта попадает магистральный газопровод «Горький-Череповец» диаметром 720 мм и нефтепровод.

Проектом внесения изменений предусматривается перевод автодороги Вязники-Сергиевы Горки-Татарово в более высокую категорию в связи с пересечением ее трассой ВСМ 2».

:

Раздел 4 Обоснование предложений и перечень мероприятий по территориальному планированию

Стр. 153 после предложения «Также к объектам федеральной собственности относятся земли водного фонда и лесного фонда.» добавить текст следующего содержания:

«Проектом внесения изменений в генеральный план на территории муниципального образования Паустовское, в соответствии со Схемой территориального планирования Российской Федерации в области федерального транспорта (железнодорожного, воздушного, морского, внутреннего водного), автомобильных дорог федерального значения предусматривается размещение высокоскоростной железнодорожной магистрали Москва-Казань-Екатеринбург (ВСМ 2).

По территории поселения предусмотрена прокладка линейного объекта АО «Связьтранснефть»: «Перевод МН «Горький-Ярославль» Dn 800 под перекачку нефтепродуктов. Перевод МНПП «Горький-Новки» участок «Староликеево-Второво» О-214 км, Dn 500 под перекачку нефти. Сети связи».», далее по тексту

4. подраздел 4.5. Мероприятия по решению вопросов местного значения поселения методами территориального планирования и размещению на территории поселения объектов капитального строительства

Стр.201 добавить пункты 4.5.7; 4.5.8 и 4.5.8:

«4.5.7. Мероприятия по развитию транспортной инфраструктуры в связи со строительством ВСМ 2

Железнодорожный транспорт

Трасса ВСМ 2 пересекает на ПК 2089+00 магистральную электрифицированную двухпутную железную дорогу – перегон Вязники – Денисово Горьковской железной дороги. На пересечении проектом планировки предусматривается устройство железнодорожного путепровода над существующей железной дорогой.

На территории муниципального образования Паустовское трасса ВСМ 2 пройдёт по железнодорожным путепроводам над логами и реками, путепроводами над автомобильными и железными дорогами и эстакадам.

Автомобильный транспорт

Трасса ВСМ 2 в границах проектирования в муниципальном образовании Паустовское пересекает автомобильную дорогу регионального значения, местные дороги и дороги, обслуживающих земли сельскохозяйственного назначения.

Автомобильная дорога местного значения Сергеево – Бабухино, проходящая по правому берегу реки Белозерка, сохранится в существующем положении; над дорогой и рекой трасса ВСМ 2 пройдёт по путепроводу.

На ПК 3040+00 трасса ВСМ 2 пройдёт в выемке, поэтому наиболее экономичным вариантом решения пересечения является строительство автодорожного путепровода над проектируемой железной дорогой и капитальный ремонт участка автомобильной дороги регионального значения Вязники – Сергиевы-Горки – Татарово.

Муниципальное образование Паустовское Вязниковского района Владимирской области

Трасса ВСМ 2 пересекает сельскохозяйственные угодья около деревень Сосенки и Кузьмино, подъезд техники к котором можно будет осуществлять под проектируемыми железными путепроводами.

4.5.8. Мероприятия по развитию инженерной инфраструктуры в связи со строительством ВСМ 2

Трасса ВСМ 2 пересекает сети и сооружения инженерной инфраструктуры.

При пересечении объектов инженерной инфраструктуры с трассой ВСМ 2 необходимо проведение мероприятий по реконструкции/перекладке инженерных коммуникаций.

При расположении объектов инженерной инфраструктуры в коридоре трассы ВСМ 2 без пересечения с ней предусмотрено проведение оценки влияния ВСМ 2 на инженерные коммуникации, учет ограничений в охранных зонах инженерных коммуникаций в соответствии с законодательством при производстве строительных работ и эксплуатации ВСМ 2, при необходимости – осуществление мероприятий по реконструкции/перекладке инженерных коммуникаций.

4.5.9. Изменения в структуре землепользования в связи со строительством ВСМ 2

На территории муниципального образования Паустовское в границах проектирования трассы ВСМ 2 находятся земельные участки, как прошедшие государственный кадастровый учет (ГКУ), так и не поставленные на кадастровый учет и расположенные на землях следующих категорий:

Земли населенных пунктов.

В границы проектирования попадают территории инженерной инфраструктуры, сельскохозяйственного использования в д. Сосенки, д. Сергеево.

Площадь используемых земель населенных пунктов составит 0,2 га.

Земли сельскохозяйственного назначения – в границу проектируемой территории попадают участки коллективной долевой собственности, участки физических и юридических лиц используемые для выращивания сельскохозяйственных культур.

Перевод земель сельскохозяйственного назначения в категорию земель промышленности, транспорта, связи, радиовещания, телевидения, информатики, космического обеспечения, энергетики, обороны и земли иного специального назначения в общей сложности составит 66,1 га.

Земли промышленности, транспорта, связи, радиовещания, телевидения, информатики, космического обеспечения, энергетики, обороны и земли иного специального назначения – участки, предназначенные для размещения федеральной и региональной автодорог, опор линий электропередач, полигоны твердых коммунальных отходов.

ВСМ 2 пересекает автодороги регионального и местного значения, магистральный газопровод и нефтепродуктопровод, а также линии электропередач (10 кВт и выше).

Площадь переводимых земель промышленности, транспорта, связи и пр. составит 0,0 га

Предусматриваются пересечения с автомобильными дорогами в разных уровнях (см. таблицу 4.1).

Перекладка инженерных сетей (см. таблицу 4.2).

Перечень искусственных сооружений на пересечении трассы ВСМ 2 с автомобильными дорогами на территории муниципального образования Паустовское

Таблица 4.1

№ п/п	№ пересечения на схеме	Местоположение по трассе ВСМ 2, пикет	Плюсовка, м	Муниципальное образование	Наименование дороги	Существующая/ проектная категория	Назначение автомобильной дороги	Тип искусственного сооружения	Примечание
1	10	3029	31	Паустовское (сельское поселение)	Сергеево – Бабухино	V	местная	Железнодорожный путепровод	
2	11	3040	00	Паустовское (сельское поселение)	Вязники – Сергиевы-Горки – Татарово	III/II	региональная	Железнодорожный путепровод	
3	12	3072	00	Паустовское (сельское поселение)	Полевая дорога	н/д	н/д	Железнодорожный путепровод	Автомобильные дороги обеспечивают подъезд к сельскохозяйственным землям
4	13	3123	09	Паустовское (сельское поселение)	Полевая дорога	н/д	н/д	Железнодорожный путепровод	
	14	3127	27	Паустовское (сельское поселение)	Полевая дорога	н/д	н/д		
	15	3129	72	Паустовское (сельское поселение)	Полевая дорога	н/д	н/д		

Ведомость пересечений «участка Москва – Казань ВСМ 2» с сетями инженерно-технического обеспечения (наземные коммуникации (ЛЭП, линий связи и др.))

Таблица 4.2

№ п/п	Местоположение по трассе , км	Плюсовка	Наименование линии	Класс напряжения	Угол пересечения, градусы	Высота и тип опор	Владелец	Примечание
1	2	3	4	5	6	7	8	9
1	3066	65	ЛЭП	35 кВ	105	15м	-	Нововязники-Паустово
2	3070	71	ЛЭП	10 кВ	45	11 м	-	
3	3113	63	ЛЭП	10 кВ	135	11 м	-	
4	3114	18	ЛЭП	10 кВ	135	11 м	-	

Земли лесного фонда

При использовании земель лесного фонда для размещения трассы ВСМ 2 необходим перевод земель в земли промышленности, транспорта, связи, радиовещания, телевидения, информатики, космического обеспечения, энергетики, обороны и земли иного специального назначения в количестве 97,4 га.

Земли водного фонда

В границах муниципального образования Паустовское трасса пройдёт над водными объектами: р. Белозерка, ручьи и озера.

Перевод земель водного фонда в иную категорию проектом не предусматривается.

Все земли, которые попадают в отвод линейного объекта должны быть переведены в категорию земель промышленности, транспорта, связи, радиовещания, телевидения, информатики, космического обеспечения, энергетики, обороны и земли иного специального назначения».

Внесение изменений в текстовую часть положения о территориальном планировании муниципального образования Паустовское:

1. **1.3. Интересы Российской Федерации, Владимирской области, Вязниковского муниципального района при осуществлении территориального планирования муниципального образования Паустовского**

Стр. 11 после предложения «Также к объектам федеральной собственности относятся земли водного фонда и лесного фонда.» добавить текст следующего содержания:

«Проектом внесения изменений в генеральный план муниципального образования Паустовское на территории муниципального образования Паустовское предусматривается размещение высокоскоростной железнодорожной магистрали Москва-Казань-Екатеринбург (ВСМ 2) и строительство линейного объекта АО «Связьтранснефть»: «Перевод МН «Горький-Ярославль» Dn 800 под перекачку нефтепродуктов. Перевод МНПП «Горький-Новки» участок «Староликеево-Второво» О-214 км, Dn 500 под перекачку нефти. Сети связи».

На территории муниципального образования Паустовское отображен выявленный объект археологического наследия «Селище Воробьевка 1» XVII-XIX вв.»

2.**Пункт 2.4.1. Мероприятия по модернизации и развитию инженерной инфраструктуры муниципального образования Паустовское**

Стр. 21 добавить подпункт:

«Мероприятия по инженерному обеспечению участка трассы ВСМ 2 в границах муниципального образования Паустовское»

№ п/п	Мероприятие	Пикетаж
1	2	3
1	Перенос трассы ВЛ 35 кВ	3066+65
2	Перенос трассы ВЛ 10 кВ	3070+71
3	Перенос трассы ВЛ 10 кВ	3113+63
4	Перенос трассы ВЛ 10 кВ	3114+18
5	Линия связи	3029+36
6	Нефтепродуктопровод	3030+00
7	Нефтепродуктопровод	3030+77
8	Магистральный газопровод	3051+68
9	Нефтепродуктопровод	3055+00

№ п/п	Мероприятие	Пикетаж
1	2	3
10	Распределительный газопровод	3070+35
11	Линия связи	3113+79
12	Линия связи	3114+08

3. Пункт **2.4.2. Мероприятия по обеспечению территории муниципального образования Паустовское объектами транспортной инфраструктуры**

Стр. 24 добавить подпункт:

«Мероприятия по транспортному обеспечению участка трассы ВСМ 2 в границах территории муниципального образования Паустовское»

№ п/п	Мероприятие	Пикетаж
1	Строительство железнодорожного путепровода над рекой Белозёрка и автомобильной дорогой местного значения Сергеево – Бабухино	3031+76
2	Капитальный ремонт участка автомобильной дороги регионального значения Вязники – Сергиевы-Горки - Татарово с устройством автодорожного путепровода над ВСМ 2	3040+00
3	Строительство железнодорожного путепровода над ручьём	3076+95
4	Строительство железнодорожного путепровода над железной дорогой Вязники – Дзержинск	3112+80
5	Строительство железнодорожной эстакады	3121+12

4. Стр. 28 после пункта **2.4.6 Предложения по обеспечению территории сельского поселения объектами специального назначения** добавить пункт «**2.4.7. Мероприятия по формированию земельных участков**

На территории муниципального образования Паустовское в границах проектирования трассы ВСМ 2 находятся земельные участки, как прошедшие государственный кадастровый учет (ГКУ), так и не поставленные на кадастровый учет и расположенные на землях следующих категорий:

Земли населенных пунктов.

В границы проектирования попадают территории инженерной инфраструктуры, сельскохозяйственного использования в д. Сергеево, д. Сосенки.

Площадь используемых земель населенных пунктов составит 0,2 га.

Земли сельскохозяйственного назначения – в границу проектируемой территории попадают участки коллективной долевой собственности, участки физических и юридических лиц используемые для выращивания сельскохозяйственных культур.

Перевод земель сельскохозяйственного назначения в категорию земель промышленности, транспорта, связи, радиовещания, телевидения, информатики, космического обеспечения, энергетики, обороны и земли иного специального назначения в общей сложности составит 66,1 га.

Земли промышленности, транспорта, связи, радиовещания, телевидения, информатики, космического обеспечения, энергетики, обороны и земли иного специального назначения – участки, предназначенные для размещения федеральной и региональной автодорог, опор линий электропередач, полигоны твердых коммунальных отходов.

ВСМ 2 пересекает автодороги регионального и местного значения, магистральный газопровод «Починки – Ярославль» (2 нитки 1450 мм), а также линии электропередач (10 кВт и выше).

Площадь переводимых земель промышленности, транспорта, связи и пр. составит 0,0 га.

Предусматриваются пересечения с автомобильными дорогами в разных уровнях (см. Ведомость пересечений с автомобильными и железными дорогами.)

Перекладка инженерных сетей (см. Ведомость пересечений с сетями инженерно-технического обеспечения).

Земли лесного фонда

При использовании земель лесного фонда для размещения трассы ВСМ 2 необходим перевод земель в земли промышленности, транспорта, связи, радиовещания, телевидения, информатики, космического обеспечения, энергетики, обороны и земли иного специального назначения в количестве 97,4 га.

Земли водного фонда

В границах муниципального образования Паустовское трасса пройдёт над водными объектами: р. Белозерка, ручьи и озера.

Перевод земель водного фонда в иную категорию проектом не предусматривается.»

5. стр. 29 пункт **2.4.8 Мероприятия по охране окружающей среды** после слов «-развитие системы экологического мониторинга за состоянием атмосферы, поверхностных и подземных вод, почв.» добавить подпункт:

«Мероприятия по охране окружающей среды участка трассы ВСМ 2

Влияние железнодорожного транспорта на экологическую обстановку проявляется загрязнением воздушной среды, водной среды и земель при строительстве и эксплуатации железных дорог.

Стационарные источники загрязнения при прохождении трассы ВСМ 2 в муниципальном образовании Паустовское не проектируются.

В муниципальном образовании Паустовское основное влияние на окружающую среду будет оказывать шум, источником которого при эксплуатации ВСМ 2 является поток железнодорожного транспорта (прохождение пассажирских и специальных поездов).

В шумовое влияние вдоль прохождения трассы ВСМ 2 по муниципальному образованию Паустовское попадают населенные пункты: д. Сергеево, д. Сосенки.

Одним из наиболее эффективных средств защиты селитебной зоны от транспортного (в том числе и железнодорожного) шума являются акустические экраны.

Для снижения шума и вибрации от подвижного состава на участках близкого расположения жилых массивов под щебеночный балласт в уровне с основной площадки производится укладка демпфирующих матов толщиной 2 см.

Согласно СанПиН 2.2.1/2.1.1.1200–03, для линий железнодорожного транспорта устанавливается санитарный разрыв (расстояние от источника химического, биологического и/или физического воздействия, уменьшающее эти воздействия до значений гигиенических нормативов.