Генеральный план (проектный чертеж)
д.Растово, д.Аносово, д.Новая Рамень, д.Белая Рамень

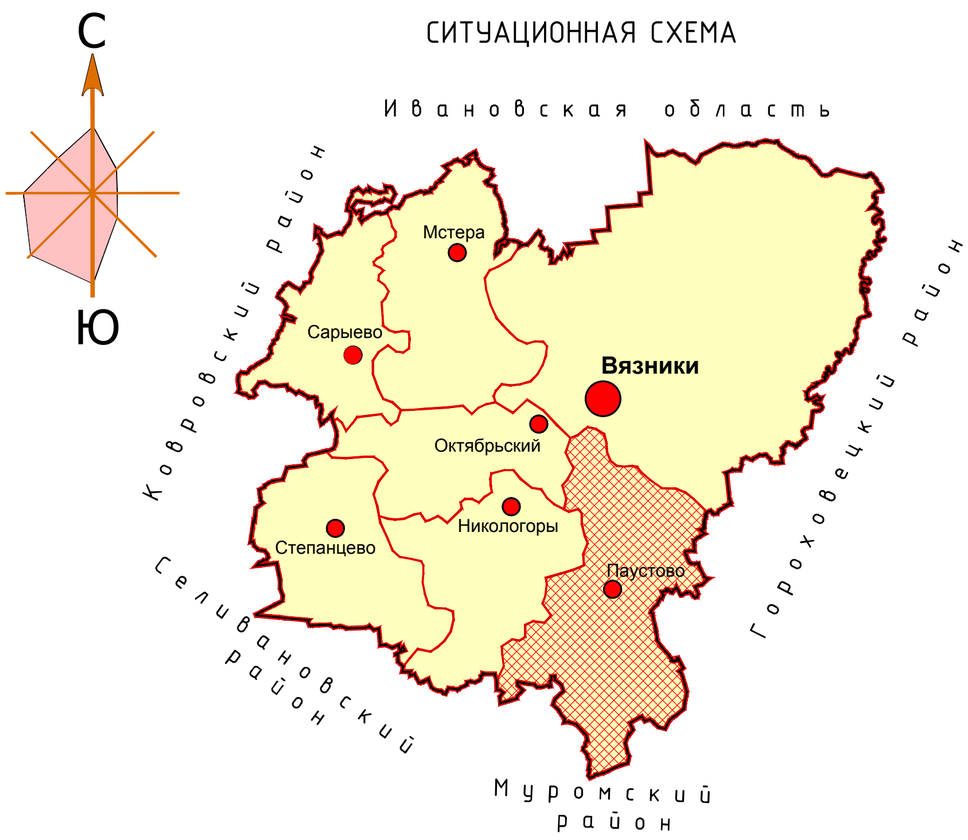

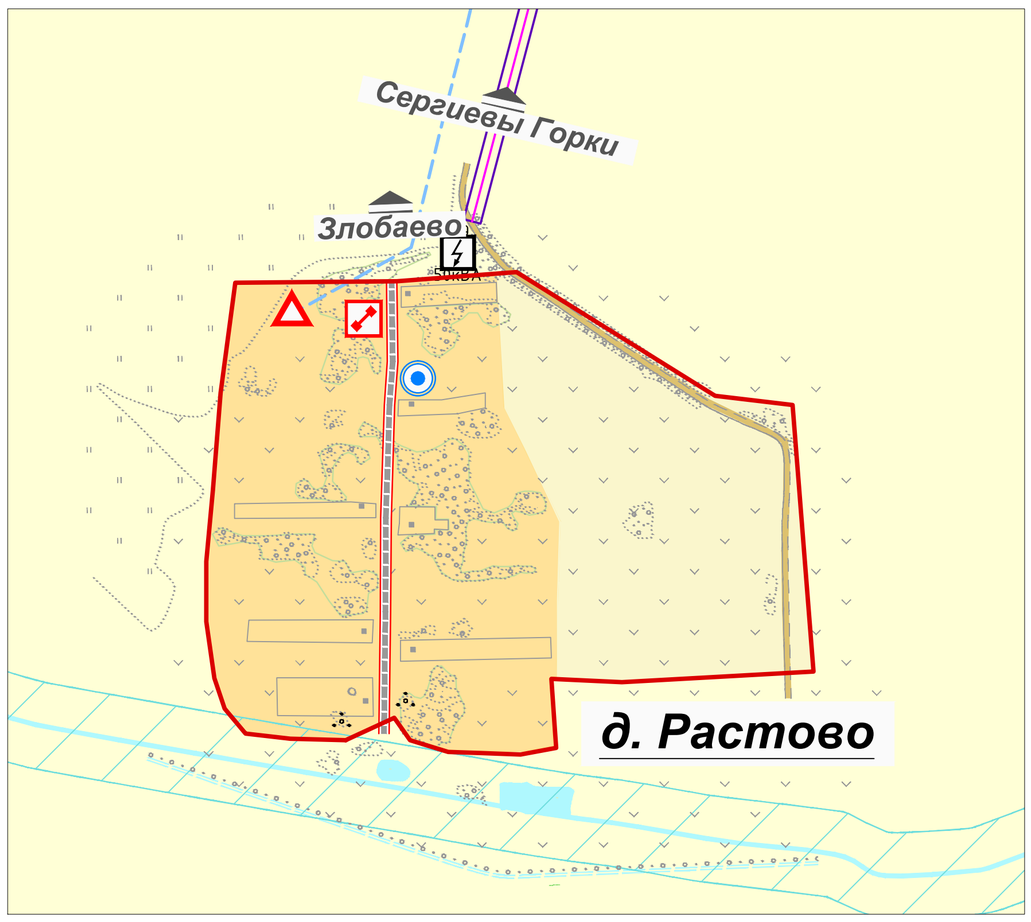

УСЛОВНЫЕ ОБОЗНАЧЕНИЯ:

Границы территорий

сущ. | проект.

Границы населенных пунктов

Функциональные зоны в границах населенных пунктов

Зона индивидуальной жилой застройки
Зона зеленых насаждений общего пользования
Зона рекреационного и санитарно-защитного озеленения
Луговые приречные территории
Зона сельскохозяйственного использования

Земли сельскохозяйственного назначения

Объекты водного фонда

Объекты инженерной инфраструктуры

Межпоселковый газопровод высокого давления
Линии электропередач 35 кВ
Линии электропередач 10 кВ

ТП
ШРП
Башня Рожновского (недействующая)
Колодец
Таксофон

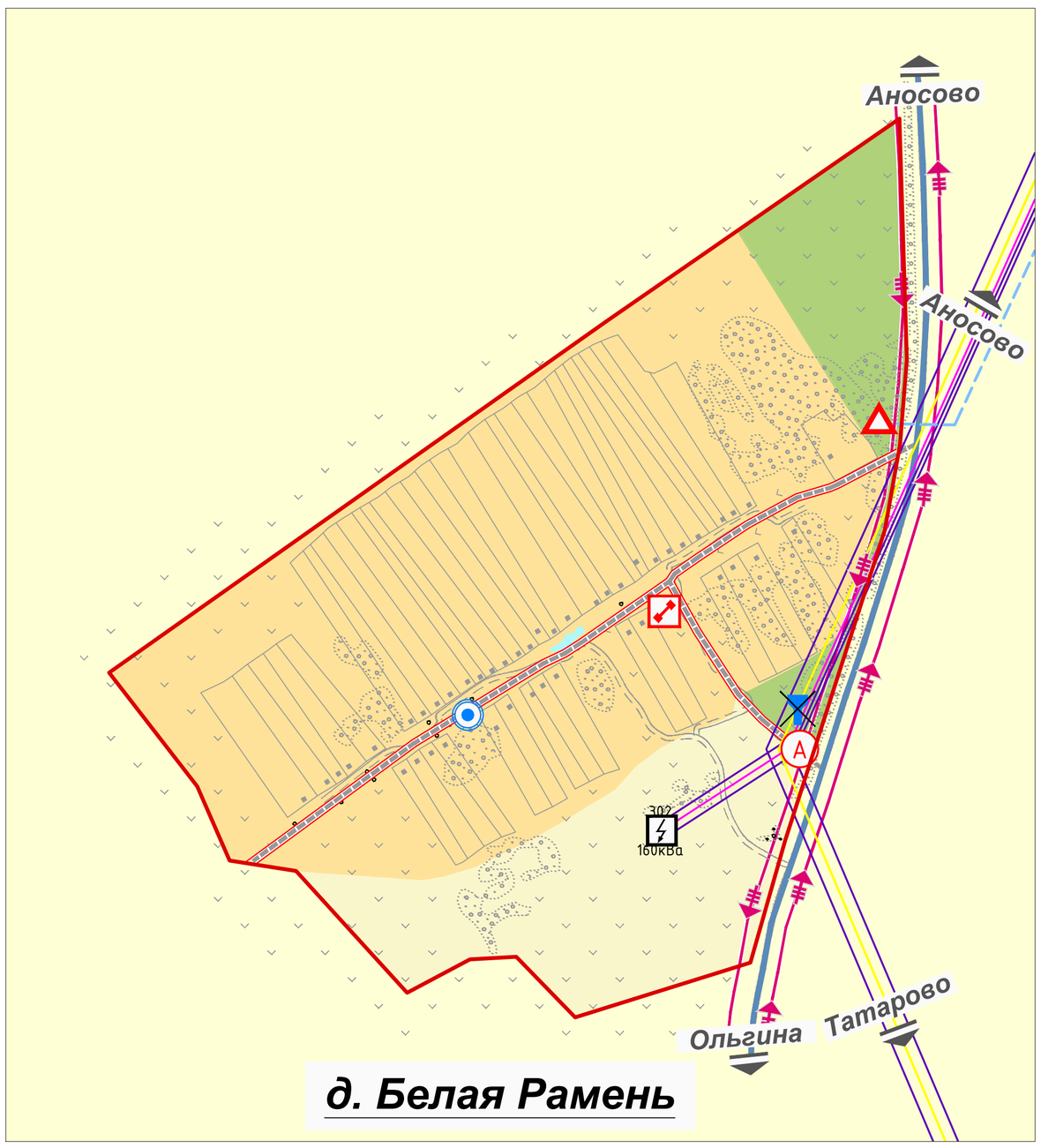

Объекты транспортной инфраструктуры

Автомобильная дорога регионального или межмуниципального значения
Грунтовые автомобильные дороги

Остановка общественного автотранспорта (существующие/реконструируемые)

Предложения по развитию улично-дорожной сети

Организация асфальтового покрытия улиц в первую очередь и расчетный срок реализации Генерального плана
Организация асфальтового покрытия улиц на расчетный срок до 2030года
Организация асфальтового покрытия улиц за расчетным сроком

Санитарно-защитные и охранные зоны

Санитарно-защитные зоны
1-й пояс санитарной охраны источников водоснабжения
Зона охраны водных объектов

Иные условные обозначения на карте

Направление движения общественного транспорта
Направление прохождения инженерных сетей и коммуникаций

Изм.	Кол.	Лист	№	Подпись	Дата	МК №139 от 15.06.2011г
					2011г	Владимирская область, Вязниковский муниципальный район, МО Паустовское (сельское поселение)
Ген. директ.		Попов				Генеральный план МО Паустовское (сельское поселение) Вязниковского муниципального района — Стадия: ГП; Лист: 10; Листов:
Архитектор		Винниченко				Генеральный план (проектный чертеж) д.Растово, д.Новая Рамень, д.Белая Рамень, д.Аносово, М 1:5000
Архитектор		Мосолова				ООО "Научно-Проектный Центр Инженерно-Изыскательских Работ"
Архитектор		Федоров				