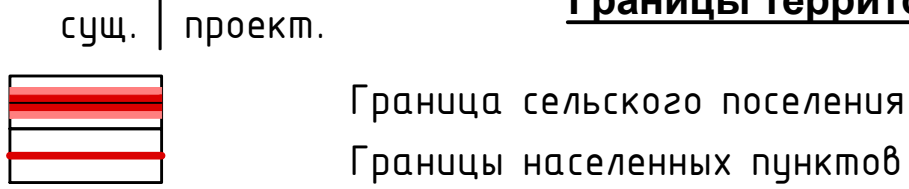


СИТУАЦИОННАЯ СХЕМА

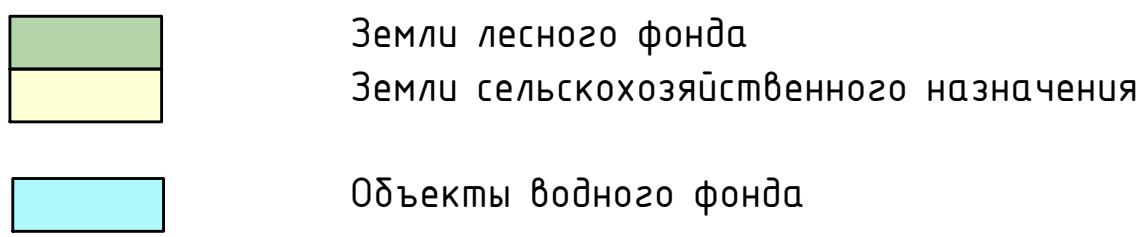
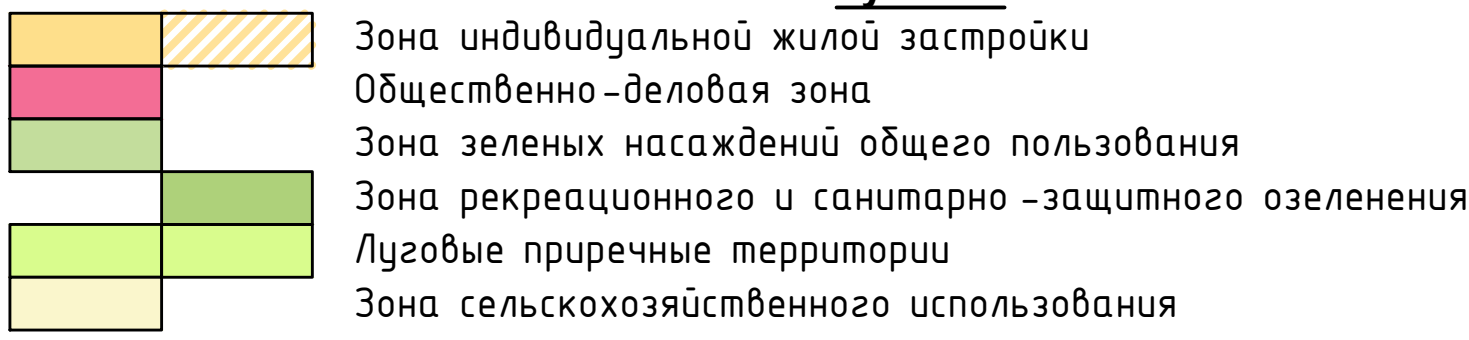


УСЛОВНЫЕ ОБОЗНАЧЕНИЯ:

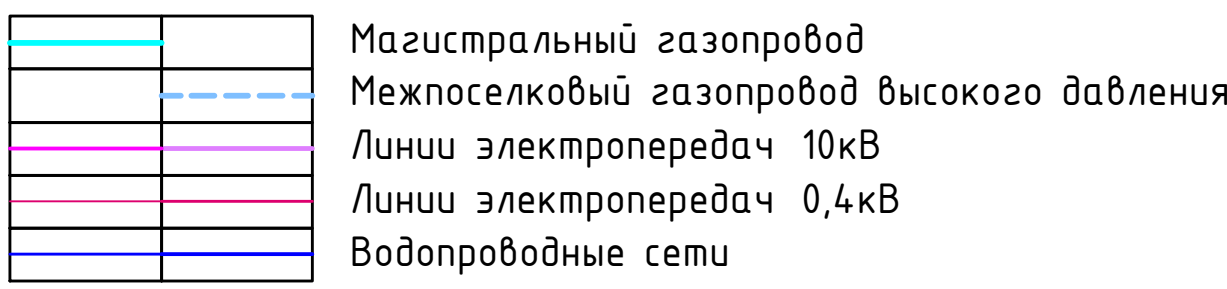
Границы территорий



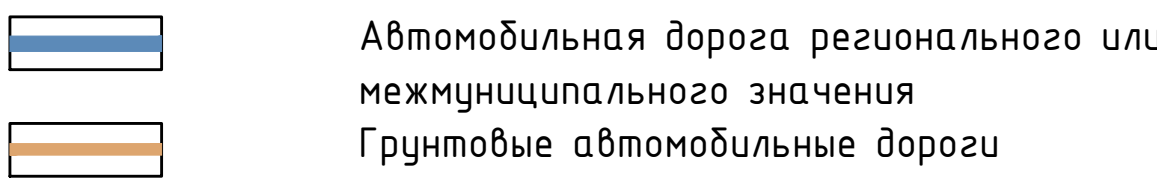
Функциональные зоны в границах населенных пунктов



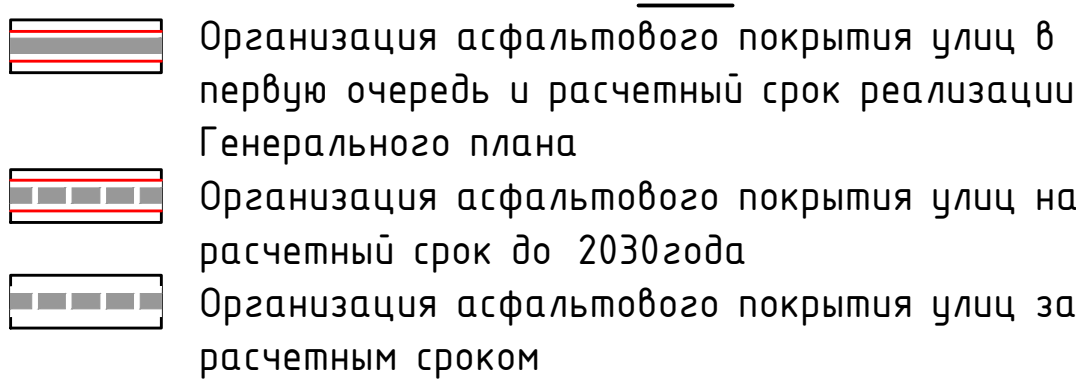
Объекты инженерной инфраструктуры



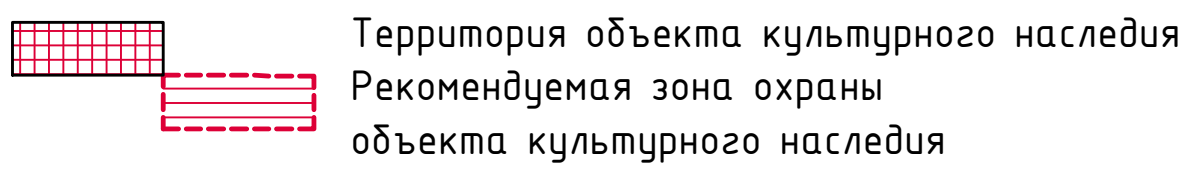
Объекты транспортной инфраструктуры



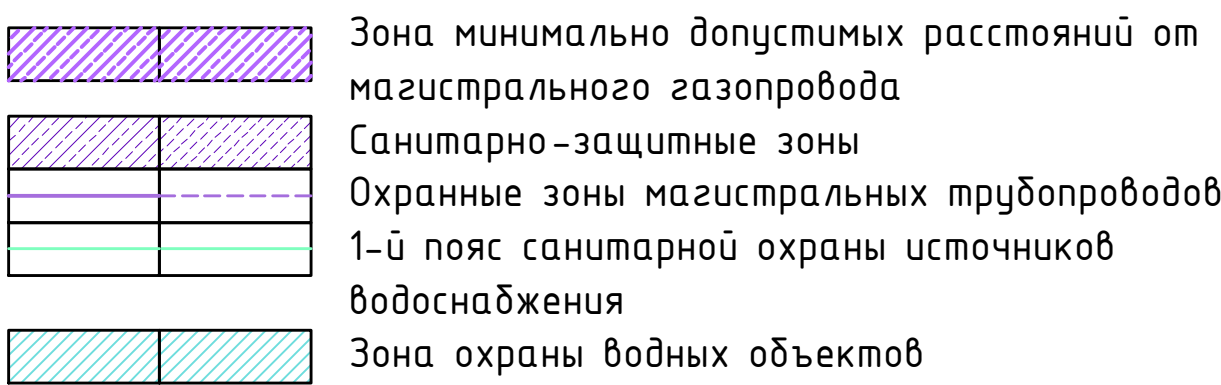
Предложения по развитию улично-дорожной сети



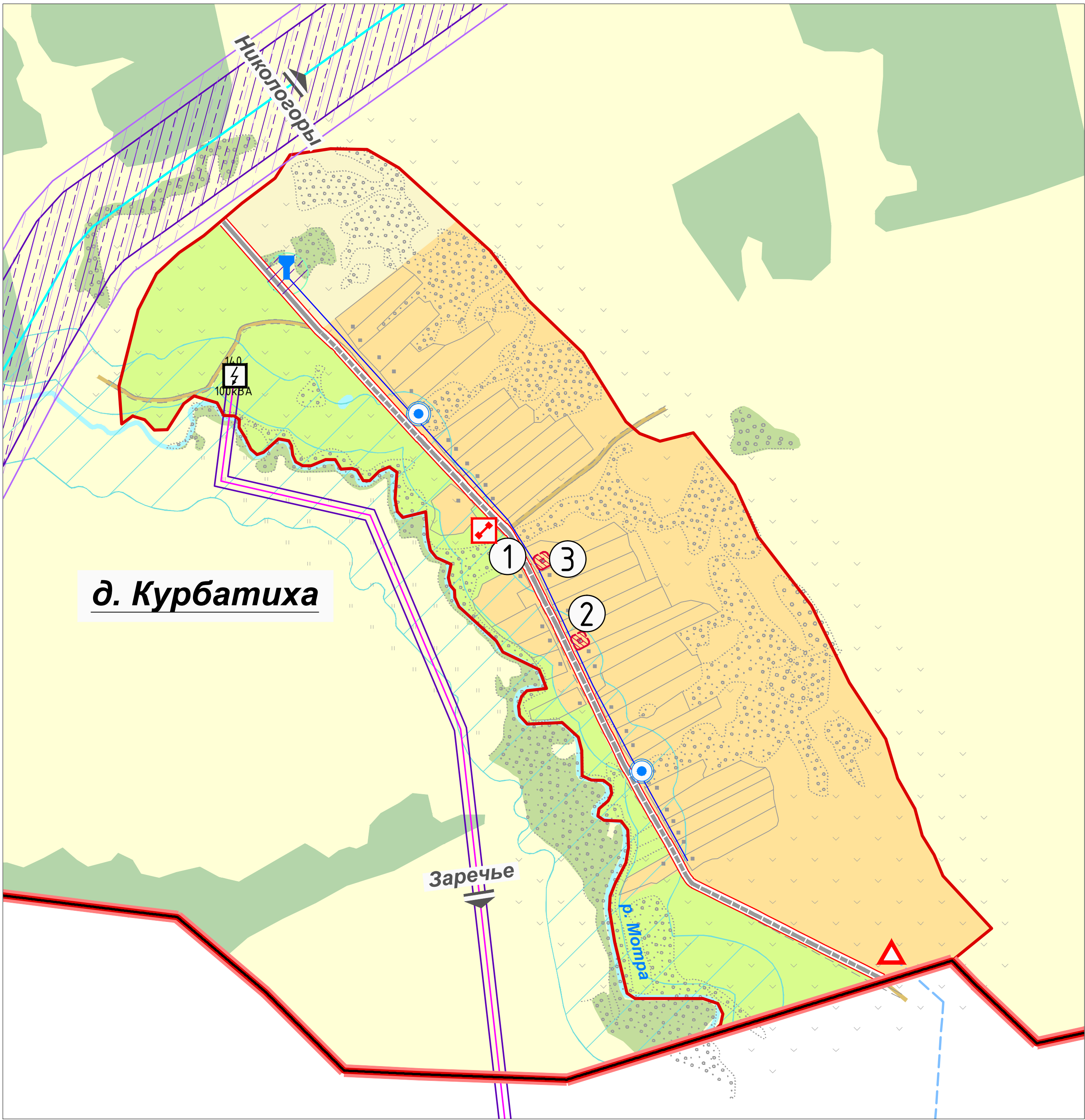
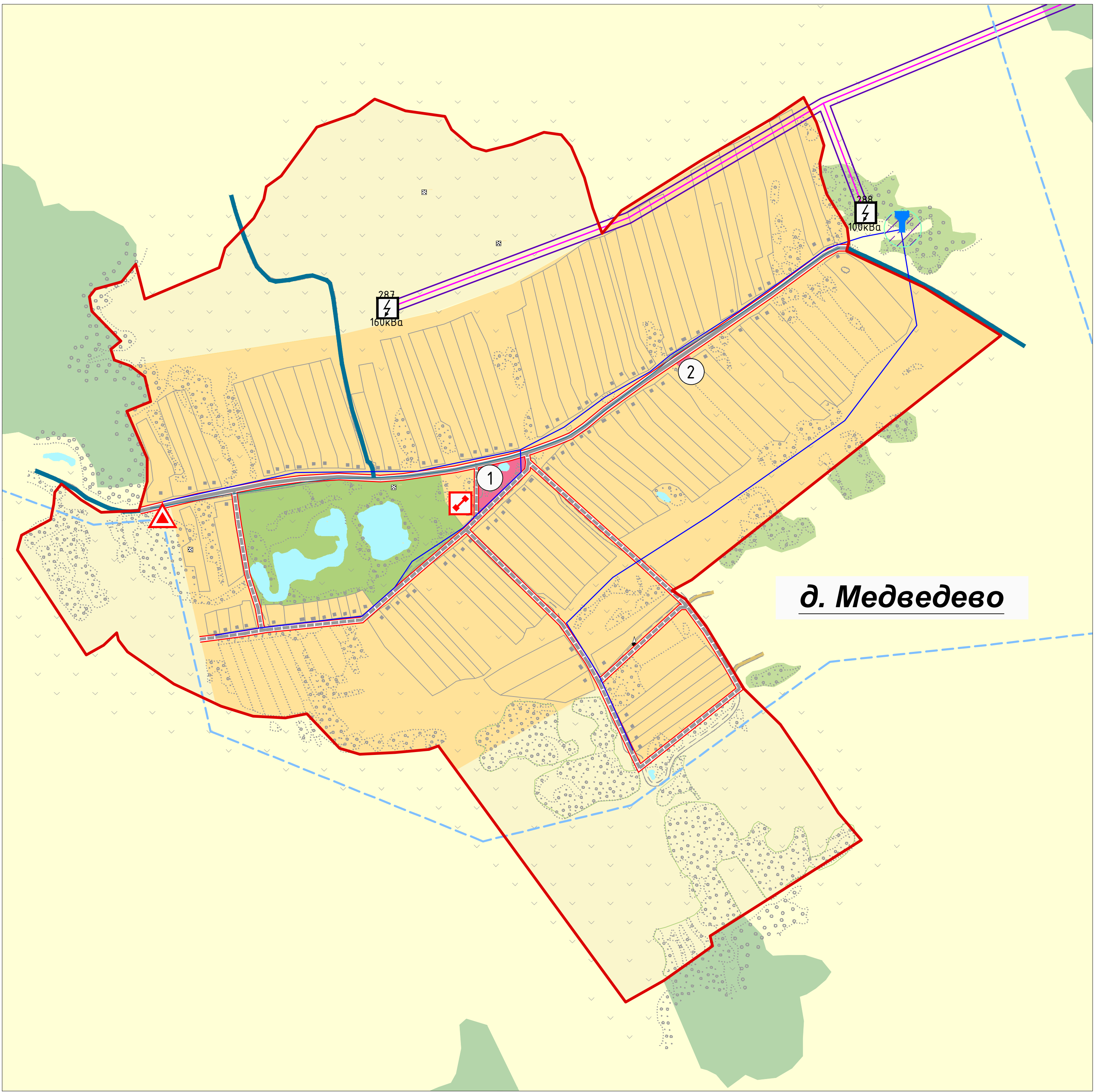
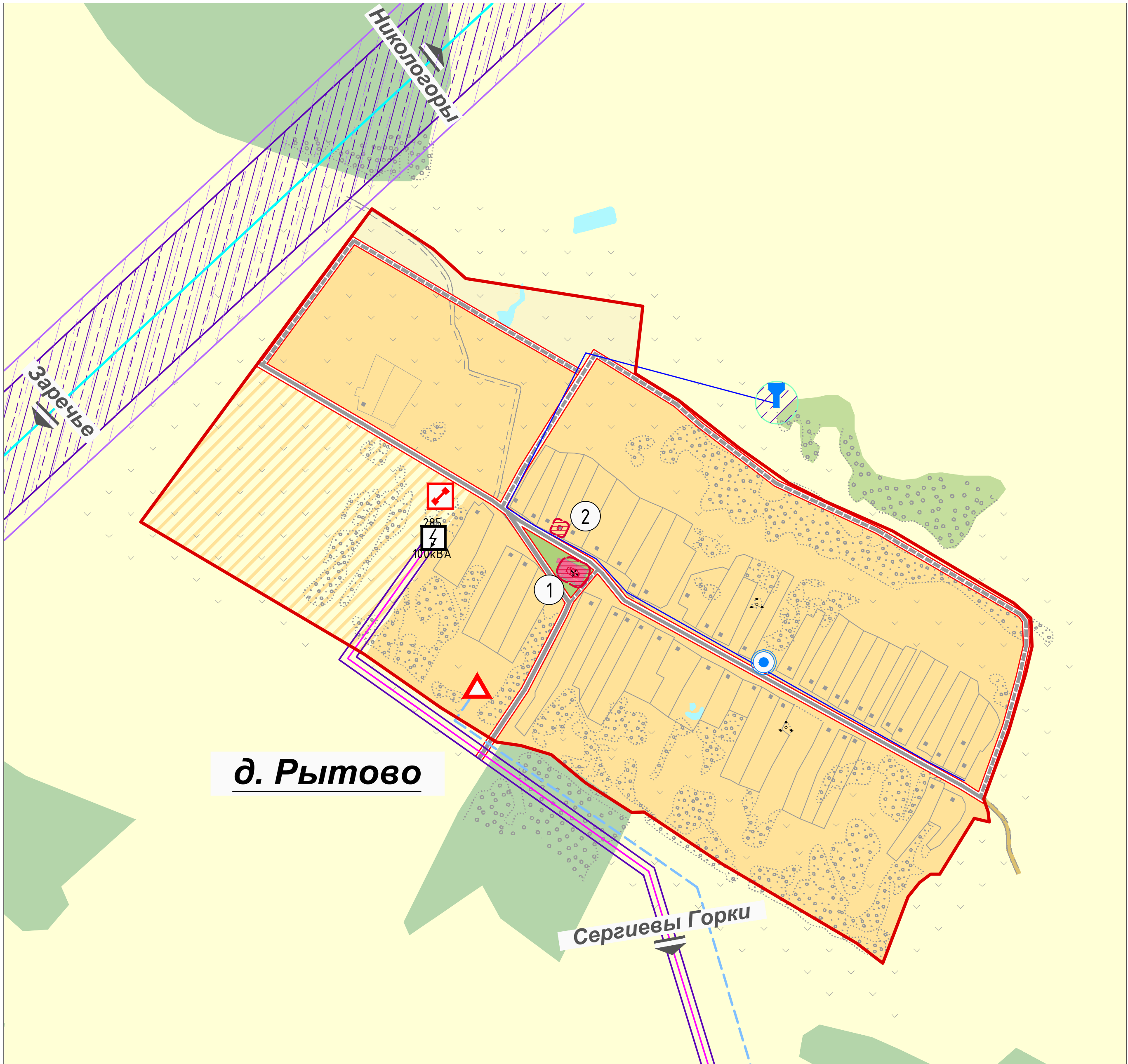
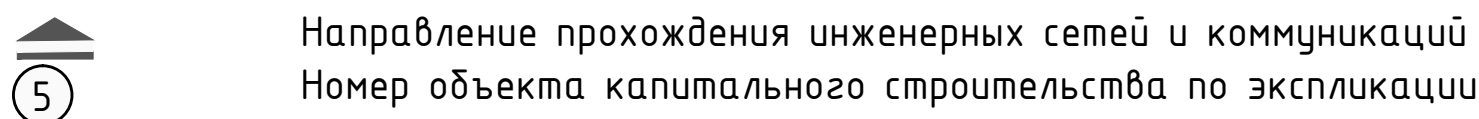
Объекты культурного наследия



Санитарно-защитные и охранные зоны



Иные условные обозначения на карте



Экспликация объектов капитального строительства		
№ п/п	Наименование	Примечание
Д. МЕДВЕДЕВО		
УЧРЕЖДЕНИЯ ЗДРАВООХРАНЕНИЯ И СОЦИАЛЬНОГО ОБЕСПЕЧЕНИЯ		
1	ФАП	
ПРЕДПРИЯТИЯ ТОРГОВЛИ И ОБЩЕСТВЕННОГО ПИТАНИЯ, БЫТОВОГО И КОММУНАЛЬНОГО ОБСЛУЖИВАНИЯ		
2	Магазин	
Д. РЫТОВО		
ОБЪЕКТЫ ИСТОРИКО-КУЛЬТУРНОГО НАСЛЕДИЯ		
1	Деревянная Успенская церковь XIX в.	
2	Дом Платоновой, XIX в.	
Д. КУРБАТИХА		
ПРЕДПРИЯТИЯ ТОРГОВЛИ И ОБЩЕСТВЕННОГО ПИТАНИЯ, БЫТОВОГО И КОММУНАЛЬНОГО ОБСЛУЖИВАНИЯ		
1	Магазин	
ОБЪЕКТЫ ИСТОРИКО-КУЛЬТУРНОГО НАСЛЕДИЯ		
2	Дом Самойловых, XIX в.	
3	Дом Синицыных, XIX в.	

МК №139 от 15.06.2011г					
Владимирская область, Вязниковский муниципальный район, МО Паулитское (сельское поселение)					
Ул.	Кл.	Лист	№	Подпись	Дата
Ген. директор	Полков	Медведев	2012		
Архитектор	Вязников	Медведев	2012		
Архитектор	Медведев	Медведев	2012		
Архитектор	Медведев	Медведев	2012		
Генеральный план (проектный чертеж) д.Рытово, д.Медведево, д.Курбатиха, д.Коровино				Лист	Листов
				9	
				ООО "Научно-Проектный Центр Инженерно-Реконструкция Работ"	