

Простое товарищество в составе:

АО «Мосгипротранс»

ОАО «Нижегородметропроект»

ООО «Китайская Инженерная
Железнодорожная Корпорация
«ЭР ЮАНЬ»

СПО №0012/4-2015-7717023413-И-023 от 07.07.2015
СПО №0022-08-2015-7717023413-П-065
от 14.07.2015

СПО №0090.03-2011-5257043968-И-014 от 05.06.15
СПО 0022.07-2009-5257043968-П-022 от 20.08.2015

СПО №0140-2015-9909416852-И-023 от 18.03.15
СПО №115990289-01 от 19.03.15

Заказчик: ОАО «Скоростные магистрали»

**Участок Москва-Казань
высокоскоростной железнодорожной магистрали
«Москва – Казань – Екатеринбург» (ВСМ 2)**


Градостроительная документация

**Проект планировки и проект межевания территорий
размещения объекта «участок Москва – Казань
высокоскоростной железнодорожной магистрали
Москва – Казань – Екатеринбург (ВСМ 2)»**

ст. Москва Техническая Курская ВСМ – ст. Владимир ВСМ (вкл.)

**Московская область
Ногинский район**

**Проект межевания территории линейного объекта
капитального строительства федерального значения –
«участка Москва – Казань высокоскоростной железнодорожной
магистрали Москва – Казань – Екатеринбург (ВСМ 2)»**



Пояснительная записка

25/15-50.3-ПМ.ПЗ-2.3.2

Том 2.3.2

2017



Простое товарищество в составе:

АО «Мосгипротранс»

ОАО «Нижегородметропроект»

ООО «Китайская Инженерная
Железнодорожная Корпорация
«ЭР ЮАНЬ»

СРО №0012/5-2017-7717023413-И-023 от 12.04.2017
СРО №0022-09-2017-7717023413-И-065
от 12.04.2017

СРО №0090.03-2011-5257043968-И-014 от 05.06.15
СРО 0022.08-2009-5257043968-И-022 от 17.10.2016

СРО №0140-2015-9909416852-И-023 от 18.03.15
СРО №115990289-01 от 19.03.15

Заказчик: ОАО «Скоростные магистрали»

**Участок Москва-Казань
высокоскоростной железнодорожной магистрали
«Москва – Казань – Екатеринбург» (ВСМ 2)**

Градостроительная документация

**Проект планировки и проект межевания территорий
размещения объекта «участок Москва – Казань
высокоскоростной железнодорожной магистрали
Москва – Казань – Екатеринбург (ВСМ 2)»**

**ст. Москва Техническая Курская ВСМ – ст. Владимир ВСМ (вкл.)
Этап 1.2. ст. Железнодорожная км 23 (вкл.) - ст. Владимир ВСМ (вкл.)**

**Московская область
Ногинский район**

**Проект межевания территории линейного объекта капитального строительства
федерального значения – «участка Москва – Казань высокоскоростной
железнодорожной магистрали Москва – Казань – Екатеринбург (ВСМ 2)**

Пояснительная записка.

25/15-50.3-ПМ.ПЗ-2.3.2

Том 2.3.2

Заместитель генерального директора по производству
АО «Мосгипротранс»

М.А. Сухарев

Главный инженер комплексного проекта
АО «Мосгипротранс»

М.Е. Приезжев

Главный инженер ОАО «Нижегородметропроект»

А.З. Закиров

Главный инженер проекта ОАО «Нижегородметропроект»

Туренский

Директор проекта ООО «Китайская Инженерная
Железнодорожная Корпорация «ЭР ЮАНЬ»

Чэнь Ле

Главный инженер проекта ООО «Китайская Инженерная
Железнодорожная Корпорация «ЭР ЮАНЬ»

Линь Сяолун

2017

Взам. инв. №

Подпись и дата

Инв. № подл.

Заказчик: ОАО «Скоростные магистрали»**Участок Москва-Казань
высокоскоростной железнодорожной магистрали
«Москва – Казань – Екатеринбург» (ВСМ 2)****Градостроительная документация****Проект планировки и проект межевания территорий
размещения объекта «участок Москва – Казань
высокоскоростной железнодорожной магистрали
Москва – Казань – Екатеринбург (ВСМ 2)»****ст. Москва Техническая Курская ВСМ – ст. Владимир ВСМ (вкл.)
Этап 1.2. ст. Железнодорожная км 23 (вкл.) - ст. Владимир ВСМ (вкл.)****Московская область
Ногинский район****Проект межевания территории линейного объекта капитального
строительства федерального значения – «участка Москва –
Казань высокоскоростной железнодорожной магистрали
Москва – Казань – Екатеринбург (ВСМ 2)****Пояснительная записка****25/15-50.3-ПМ.ПЗ-2.3.2****Том 2.3.2**

Главный инженер

Главный инженер комплексного проекта

Руководитель отдела планировки и межевания
территории

В.П. Левшунов

М.Е. Приезжев

Д.Х. Шалахина

2017

Взам. инв. №

Подпись и дата

Инв. № подл.



Государственное унитарное предприятие Московской области
«Научно-исследовательский и проектный институт градостроительства»
(ГУП МО «НИИПИ градостроительства»)

129110, Москва, ул. Гиляровского, д.47, стр.3, тел: (495) 681-88-18, факс: (495) 681-20-56, www.niipigrad.ru,
e-mail: info@niipi.ru

Заказчик: АО «Мосгипротранс»

**Участок Москва-Казань
высокоскоростной железнодорожной магистрали
«Москва – Казань – Екатеринбург» (ВСМ 2)**

Градостроительная документация

**Проект планировки и проект межевания территорий
размещения объекта «участок Москва – Казань
высокоскоростной железнодорожной магистрали
Москва – Казань – Екатеринбург (ВСМ 2)»**

**ст. Москва Техническая Курская ВСМ – ст. Владимир ВСМ (вкл.)
Этап 1.2. ст. Железнодорожная км 23 (вкл.) - ст. Владимир ВСМ (вкл.)**

**Московская область
Ногинский район**

**Проект межевания территории линейного объекта капитального
строительства федерального значения – «участка Москва –
Казань высокоскоростной железнодорожной магистрали
Москва – Казань – Екатеринбург (ВСМ 2)**

Пояснительная записка

25/15-50.3-ПМ.ПЗ-2.3.2

Том 2.3.2

Генеральный директор

О.В. Диденко

Зам. ген. директора
по производству

Д.В. Климов

Главный архитектор

О.В. Малинова

Главный инженер

А. А. Долганов

Руководитель МПМиГМ

П.С. Богачев



2017

Инов. № подл.	Подпись и дата	Взам. инв. №

ОГЛАВЛЕНИЕ

СОСТАВ ПРОЕКТНЫХ МАТЕРИАЛОВ.....	6
1. ВВЕДЕНИЕ	7
2. ПЕРЕЧЕНЬ ОБРАЗУЕМЫХ, ИЗМЕНЯЕМЫХ И ОБРЕМЕНЯЕМЫХ ЗЕМЕЛЬНЫХ УЧАСТКОВ (С УКАЗАНИЕМ ПРЕДПОЛАГАЕМОГО ВИДА РАЗРЕШЕННОГО ИСПОЛЬЗОВАНИЯ), ПЛАНИРУЕМЫХ ДЛЯ СТРОИТЕЛЬСТВА ЛИНЕЙНОГО ОБЪЕКТА.....	12
3. ВЕДОМОСТЬ КООРДИНАТ ПОВОРОТНЫХ ТОЧЕК ЗОНЫ ПЛАНИРУЕМОГО РАЗМЕЩЕНИЯ ОБЪЕКТА ВСМ 2.....	229
4. ВЕДОМОСТЬ КООРДИНАТ ПОВОРОТНЫХ ТОЧЕК ЗОНЫ ПЛАНИРУЕМОГО РАЗМЕЩЕНИЯ ОБЪЕКТОВ ТРАНСПОРТНОЙ И ИНЖЕНЕРНОЙ ИНФРАСТРУКТУРЫ	258
5. ВЕДОМОСТЬ КООРДИНАТ ПОВОРОТНЫХ ТОЧЕК ЗОНЫ ПЛАНИРУЕМОГО РАЗМЕЩЕНИЯ ОБЪЕКТОВ ВРЕМЕННОГО ДОПОЛНИТЕЛЬНОГО ОТВОДА.....	272
6. ВЕДОМОСТЬ КООРДИНАТ ОБРАЗУЕМЫХ, ИЗМЕНЯЕМЫХ И ОБРЕМЕНЯЕМЫХ ЗЕМЕЛЬНЫХ УЧАСТКОВ ПЛАНИРУЕМЫХ ДЛЯ СТРОИТЕЛЬСТВА	304
7. ЭКСПЛИКАЦИЯ И КАТАЛОГИ КООРДИНАТ ИЗМЕНЯЕМЫХ ЗЕМЕЛЬНЫХ УЧАСТКОВ ОБЪЕКТА М-7	587



СОСТАВ ПРОЕКТНЫХ МАТЕРИАЛОВ

Текстовые материалы

№№ п/п	Состав материалов	Обозначение
1	2	3
1.	Проект межевания территории линейного объекта капитального строительства федерального значения – «участка Москва – Казань высокоскоростной железнодорожной магистрали Москва – Казань – Екатеринбург (ВСМ 2) Графические материалы. Том 2.3.1.1. Часть 1 Графические материалы. Том 2.3.1.2. Часть 2 Графические материалы. Том 2.3.1.3. Часть 3 Графические материалы. Том 2.3.1.4. Часть 4	25/15-50.3-ПМ-2.3.1.1 25/15-50.3-ПМ-2.3.1.2 25/15-50.3-ПМ-2.3.1.3 25/15-50.3-ПМ-2.3.1.4
2.	Проект межевания территории линейного объекта капитального строительства федерального значения – «участка Москва – Казань высокоскоростной железнодорожной магистрали Москва – Казань – Екатеринбург (ВСМ 2)». Пояснительная записка. Том 2.3.2	25/15-50.3-ПМ.ПЗ-2.3.2

Графическая часть

№№ п/п	Наименование чертежа	Обозначение	Количество листов
1	2	3	4
1	Чертеж межевания территории (зоны с особыми условиями использования территории), М 1: 2000	25/15-50.3-ПМ-2.3.1.1	10
		25/15-50.3-ПМ-2.3.1.2	10
2	Чертеж межевания территории, М 1: 2000	25/15-50.3-ПМ-2.3.1.3	10
		25/15-50.3-ПМ-2.3.1.4	10

Электронная версия

№№ п/п	Состав материалов	Носитель	Гриф
1	2	3	4
1.	Отчет проекта межевания территории размещения объекта «участок Москва – Казань высокоскоростной железнодорожной магистрали Москва – Казань – Екатеринбург (ВСМ 2)» в границах Ногинского муниципального района Московской области	CD-диск	НС











1. ВВЕДЕНИЕ

Проект межевания территории размещения объекта «участок Москва – Казань высокоскоростной железнодорожной магистрали Москва – Казань – Екатеринбург (ВСМ 2)» (далее – «участок Москва – Казань ВСМ 2», планируемый линейный объект) выполнен ГУП МО «НИИПИ градостроительства» по договору № 99-2015 от 16 июля 2015 года.

Основанием для разработки проекта межевания территории является приказ Минстроя России от 30.06.2014 № 353/пр «О принятии решения и утверждения задания на разработку проекта планировки и проекта межевания территории, предусматривающего размещение объекта «Участок Москва – Казань – Екатеринбург (ВСМ 2)».

СОСТАВ КОЛЛЕКТИВА ИСПОЛНИТЕЛЕЙ ПО ПРОЕКТУ МЕЖЕВАНИЯ

Руководитель МПМиГМ		П.С. Богачёв
Начальник ОПМ МПМиГМ		Н. Н. Вейс
Вед. инженер ОПМ МПМиГМ		Н. В. Колосова
Вед. инженер ОПМ МПМиГМ		Н. Н. Шедова
Вед. инженер ОПМ МПМиГМ		А. Е. Усачев
Вед. инженер ОГМ МПМиГМ		Д. М. Пападопулос
Инженер ОПМ МПМиГМ		Н. В. Шахова
Инженер ОГМ МПМиГМ		А. И. Арфьев

«Участок Москва – Казань ВСМ 2» размещается на территории семи субъектов Российской Федерации: город Москва, Московская область, Владимирская область, Нижегородская область, Республика Чувашия, Республика Марий Эл, Республика Татарстан. Время в пути от Москвы до Казани должно составить не более 3 часов 30 минут при максимальной скорости до 400 км/час.

Документация по ПП и ПМ территории размещения объекта «участок Москва – Казань ВСМ 2» в границах Ногинского муниципального района разработана на основе законов и нормативно-технических документов, а именно:

1. Материалы и документы территориального планирования:

– Схемы территориального планирования Российской Федерации в области федерального транспорта (железнодорожного, воздушного, морского, внутреннего водного транспорта) и автомобильных дорог федерального значения», утвержденной распоряжением Правительства Российской Федерации от 19.03.2013 № 384-р (далее – СТП РФ);

– Генеральной схемы развития Московского железнодорожного узла (одобрена на заседании Координационного совета по развитию транспортной системы Москвы и Московской области 22.12.2014 года);

– Схема территориального планирования Московской области – основными положениями градостроительного развития, утверждённой постановлением Правительства Московской области от 11.07.2007 № 517/23 (далее – СТП МО);



– Схема территориального планирования транспортного обслуживания Московской области, одобренного постановлением Правительства Московской области от 25.03.2016 № 230/8 (далее – СТП ТО МО).

2. Законы Российской Федерации:

– Градостроительный кодекс Российской Федерации;
– Федеральный закон Российской Федерации от 6 октября 1999 года №184-ФЗ «Об общих принципах организации законодательных (представительных) и исполнительных органов государственной власти субъектов Российской Федерации»;

– постановление Правительства Российской Федерации от 15 февраля 2011 года № 77 «О порядке подготовки документации по планировке территории, осуществляемой по решению уполномоченного федерального органа исполнительной власти»;

– постановление Правительства Российской Федерации от 12 октября 2006 года № 611 «О порядке установления и использования полос отвода и охранных зон железных дорог»;

– приказ Минтранса России от 6 августа 2008 года № 126 «Об утверждении норм отвода земельных участков, необходимых для формирования полосы отвода железных дорог, а также норм расчета охранных зон железных дорог»;

– Земельный кодекс Российской Федерации (№ 136-ФЗ от 28.09.2001г.) (ред. 27.12.09, с изм. и доп., вступающими в силу с 01.01.2010г.);

– Лесной кодекс Российской Федерации (№200-ФЗ от 04.12.2006г.) (ред. от 27.12.2009 г.);

– Водный кодекс Российской Федерации (№74-ФЗ от 03.06.2006 г.) (ред. от 27.12.2009г.);

– Федеральный закон «Об особо охраняемых природных территориях» (№33-ФЗ от 14.03.1995 г.) (ред. от 27.12.2009 г.);

– Федеральный закон «Об общих принципах организации местного самоуправления в Российской Федерации» (№131-ФЗ от 06.10.2003 г.) (ред. от 27.12.2009 г.);

– Федеральный закон «О Стратегическом планировании в Российской Федерации» от 28 июня 2014 года № 172-ФЗ.

3. Строительные нормы и правила:

– «СП 42. 13330.2011» Свод правил. Градостроительство. Планировка и застройка городских и сельских поселений. Актуализированная редакция СНиП 2.07.01-89*;

– «СП 42. 13330.2011» Свод правил. Строительство в сейсмических районах СНиП II-7-81* Приказ Министерства России от 27.12.2010 № 779;

– «СП 32. 13330.2012» Свод правил. Канализация. Наружные сети и сооружения СНиП 2.04.03-85 – в стадии актуализации;

– «СП 104. 13330. 2012» Свод правил. Инженерная защита территорий от затопления и подтопления СНиП 2.06.15-85 - в стадии актуализации;



- «СП 34. 13330.2012» Свод правил. Автомобильные дороги СНиП 2.05.02-85 - в стадии актуализации;
- «СП 47. 13330.2012» Свод правил. Инженерные изыскания для строительства. Основные положения СНиП 11-02-96 - в стадии актуализации;
- «СП 111. 13330.2012» Свод правил. Инструкция о порядке разработки, согласования, экспертизы и утверждения градостроительной документации СНиП 11-04-2003 - в стадии актуализации;
- «СП 115. 13330.2012» Свод правил. Геофизика опасных природных воздействий СНиП 22-01-95 - в стадии актуализации;
- «СП 131. 13330.2011» Свод правил. Строительная климатология СНиП 23-01-99* - в стадии актуализации и др.

4. Санитарные правила и нормы (СанПиН):

- СанПиН 2.2.1/2.1.1.1200-03 от 25.09.2007г. «Санитарно-защитные зоны и санитарная классификация предприятий, сооружений и иных объектов»;
- СанПиН 2.1.4.1110-02 «Зоны санитарной охраны источников водоснабжения и водопроводов питьевого назначения»;
- СанПиН 2971-84 «Санитарные правила и нормы защиты населения от воздействия электрического поля, создаваемого воздушными линиями электропередачи (ВЛ) переменного тока промышленной частоты» и др.

Санитарный разрыв.

В соответствии с пунктом 8.20 свода правил «СП 42.13330.2011 Свод правил. Градостроительство. Планировка и застройка городских и сельских поселений. Актуализированная редакция СНиП 2.07.01-89*» жилую застройку необходимо отделять от железных дорог санитарно-защитной зоной шириной не менее 100 м, считая от оси крайнего железнодорожного пути. При размещении железных дорог в выемке или при осуществлении специальных шумозащитных мероприятий, обеспечивающих требования свода правил «СП 51.13330.2011. Свод правил. Защита от шума. Актуализированная редакция СНиП 23-03-2003», ширина санитарно-защитной зоны может быть уменьшена, но не более чем на 50 м. Ширину санитарно-защитной зоны до границ садовых участков следует принимать не менее 50 м.

Однако, в соответствии с письмом Роспотребнадзора от 25 июня 2013 г. № 01/7199-13-31 требования к санитарным разрывам от опасных коммуникаций (автомобильных, железнодорожных, авиационных, трубопроводных и т.п.) установлены санитарными правилами СанПиН 2.2.1/2.1.1.1200-03 «Санитарно-защитные зоны и санитарная классификация предприятий, сооружений и иных объектов», утвержденными постановлением Главного государственного санитарного врача Российской Федерации от 25 сентября 2007 г. № 74.

В соответствии с пунктом 2.6 указанных санитарных правил санитарный разрыв представляет собой расстояние от источника химического, биологического и/или физического воздействия, уменьшающее эти воздействия до значений гигиенических нормативов, устанавливаемый для автомагистралей, линий



железнодорожного транспорта метрополитена, гаражей и автостоянок, а также вдоль стандартных маршрутов полета в зоне взлета и посадки воздушных судов.

Величина разрыва устанавливается в каждом конкретном случае на основании расчетов рассеивания загрязнения атмосферного воздуха и физических факторов (шума, вибрации, электромагнитных полей и др.) с последующим проведением натурных исследований и измерений.

В соответствии со статьей 57 Земельного кодекса Российской Федерации, убытки, причиненные при ухудшении качества земель в результате деятельности других лиц, а также при ограничении прав собственников земельных участков, землепользователей, землевладельцев и арендаторов земельных участков, подлежат возмещению в полном объеме. Возмещение убытков осуществляется за счет соответствующих бюджетов или лицами, в пользу которых ограничиваются права на земельные участки, а также лицами, деятельность которых вызвала необходимость установления охранных, санитарно-защитных зон и влечет за собой ограничение прав собственников земельных участков, землепользователей, землевладельцев и арендаторов земельных участков или ухудшение качества земель.

В соответствии с пунктом 25 Положения о составе разделов проектной документации и требованиях к их содержанию (утверждено постановлением Правительства Российской Федерации от 16 февраля 2008 г. № 87), в проектной документации границы санитарно-защитной зоны (санитарного разрыва) необходимо разработать в разделе «Перечень мероприятий по охране окружающей среды». Проектная документация в целом, и расчетные параметры границ санитарно-защитных зон и зон санитарных разрывов в частности подлежит рассмотрению в ФАУ «Главгосэкспертиза России».

В проектной документации необходимо предусмотреть компенсационные мероприятия и средства на возмещение убытков в соответствии с гражданским и земельным законодательством.

В соответствии со ст. 56.3 Земельного кодекса Российской Федерации: «Изъятие земельных участков для государственных или муниципальных нужд в целях строительства, реконструкции объектов федерального значения, объектов регионального значения или объектов местного значения допускается, если указанные объекты предусмотрены утвержденными документами территориального планирования и утвержденными проектами планировки территории».

В соответствии со ст. 56.6 Земельного кодекса Российской Федерации: «Решение об изъятии может быть принято в отношении всех или некоторых земельных участков, расположенных в границах зоны планируемого размещения объекта федерального значения, объекта регионального значения или объекта местного значения, для строительства, реконструкции которых осуществляется такое изъятие».



**ТЕХНИКО-ЭКОНОМИЧЕСКИЕ ПОКАЗАТЕЛИ ПЛОЩАДЕЙ ПОСТОЯННЫХ И
 ВРЕМЕННЫХ ОТВОДОВ ПОД РАЗМЕЩЕНИЕ ОБЪЕКТОВ ВСМ 2,
 АВТОМОБИЛЬНЫХ ДОРОГ И ИНЖЕНЕРНЫХ КОММУНИКАЦИЙ,
 СВЯЗАННЫХ СО СТРОИТЕЛЬСТВОМ И ЭКСПЛУАТАЦИЕЙ ВСМ 2**

№ пп	Наименование показателя	Ед. изм.	Проект
1	Протяженность объекта (в границах Субъекта Федерации)	км	84,60
2	Протяженность объекта (в границах муниципального образования)	км	36,35
3	Площадь постоянного отвода под размещение объекта ВСМ 2 (в границах муниципального образования)	га	320,57
4	Площадь постоянного отвода под автомобильные дороги, переустраиваемые в рамках реализации проекта ВСМ 2 (в границах муниципального образования)	га	21,42
5	Площадь постоянного отвода под сети инженерных коммуникаций, переустраиваемые в рамках реализации проекта ВСМ 2 (в границах муниципального образования)	га	0,41
6	Площадь временных отводов под размещение объекта ВСМ 2, под автомобильные дороги и сети инженерных коммуникаций, переустраиваемые в рамках реализации проекта ВСМ 2, (в границах муниципального образования)	га	52,45
7	Площадь земельных участков, изымаемых из земельных участков, образуемых в соответствии с проектом межевания территории по объекту «Строительство с последующей эксплуатацией на платной основе «Нового выхода на МКАД с федеральной автомобильной дороги М-7 «Волга» на участке МКАД – км 60 (обходы г. Балашиха, Ногинск), Московская область» I этап строительства, утвержденного Федеральным дорожным агентством (распоряжение № 702-р от 28.04.2016)	га	5,43
8	Площадь земельных участков, предоставляемых в аренду – на период строительства с дальнейшим оформлением сервитута на период эксплуатации ВСМ из земельных участков, образуемых в соответствии с проектом межевания территории по объекту «Строительство с последующей эксплуатацией на платной основе «Нового выхода на МКАД с федеральной автомобильной дороги М-7 «Волга» на участке МКАД – км 60 (обходы г. Балашиха, Ногинск), Московская область» I этап строительства, утвержденного Федеральным дорожным агентством (распоряжение № 702-р от 28.04.2016)	га	3,26



2. ПЕРЕЧЕНЬ ОБРАЗУЕМЫХ, ИЗМЕНЯЕМЫХ И ОБРЕМЕНЯЕМЫХ ЗЕМЕЛЬНЫХ УЧАСТКОВ (С УКАЗАНИЕМ ПРЕДПОЛАГАЕМОГО ВИДА РАЗРЕШЕННОГО ИСПОЛЬЗОВАНИЯ), ПЛАНИРУЕМЫХ ДЛЯ СТРОИТЕЛЬСТВА ЛИНЕЙНОГО ОБЪЕКТА

Ведомость образуемых, изменяемых и обременяемых земельных участков

Условный номер по чертежу ПМ	Кадастровый номер по сведениям ГКН или описание местоположения	Образуемый участок	Изменяемый участок	Предполагается к изъятию	Обременяемые земельные участки и (или) их части	Общая площадь участка, кв.м	Площадь участка/части участка, необходимой для реализации ВСМ 2, кв.м	Адрес	Категория земель исходного ЗУ	Разрешенное использование исходного ЗУ	Устанавливаемое разрешенное использование/назначение части	Примечание
1	50:16:0601045, 50:16:0701024, 50:16:0601049	да		да		7876	7876	ГП Старая Купавна	категория не установлена	под земли общего пользования (улично-дорожная сеть, дороги, проезды)	Железнодорожный транспорт (7.1)	
2	50:16:0603015	да		да		206	206	ГП Старая Купавна	Земли населенных пунктов	Для личного подсобного хозяйства	Железнодорожный транспорт (7.1)	
3	50:16:0603015		да			178	178	ГП Старая Купавна	Земли населенных пунктов	Для личного подсобного хозяйства	Железнодорожный транспорт (7.1)	
4	50:16:0603015, 50:16:0701024	да		да		3	3	ГП Старая Купавна	Земли населенных пунктов	Для индивидуальной жилой застройки	Железнодорожный транспорт (7.1)	
5	50:16:0402015		да			641	641	СП Буньковское	Земли сельскохозяйственного назначения	Для садоводства	Железнодорожный транспорт (7.1)	
6	50:16:0603015, 50:16:0603014, 50:16:0701024	да		да		240	240	ГП Старая Купавна	категория не установлена	Под земли общего пользования (улицы, дороги,	Железнодорожный транспорт (7.1)	



Проект межевания территории размещения объекта
«участок Москва – Казань высокоскоростной железнодорожной магистрали Москва – Казань – Екатеринбург (ВСМ-2)»
«Проект межевания территории»

Условный номер по чертежу ПМ	Кадастровый номер по сведениям ГКН или описание местоположения	Образуемый участок	Изменяемый участок	Предполагается к изъятию	Обременяемые земельные участки и (или) их части	Общая площадь участка, кв.м	Площадь участка/части участка, необходимой для реализации ВСМ 2, кв.м	Адрес	Категория земель исходного ЗУ	Разрешенное использование исходного ЗУ	Устанавливаемое разрешенное использование/назначение части	Примечание
										проезды)		
7	50:16:0603014, 50:16:0701024	да		да		1399	1399	ГП Старая Купавна	категория не установлена	под гаражные боксы	Железнодорожный транспорт (7.1)	
8	50:16:0603014, 50:16:0701024	да		да		305	305	ГП Старая Купавна	категория не установлена	под гаражные боксы	Железнодорожный транспорт (7.1)	
9	50:16:0603015, 50:16:0701024	да		да		4	4	ГП Старая Купавна	Земли населенных пунктов	Для индивидуальной жилой застройки	Железнодорожный транспорт (7.1)	
13	50:16:0603015		да			216	216	ГП Старая Купавна	Земли населенных пунктов	Для размещения фельдшерско-акушерского пункта	Железнодорожный транспорт (7.1)	
14	50:16:0603015, 50:16:0603014, 50:16:0701024	да		да		1831	1831	ГП Старая Купавна	категория не установлена	Под земли общего пользования (улицы, дороги, проезды)	Железнодорожный транспорт (7.1)	
15	50:16:0603015, 50:16:0603014, 50:16:0701024	да		да		11	11	ГП Старая Купавна	категория не установлена	Под земли общего пользования (улицы, дороги, проезды)	Железнодорожный транспорт (7.1)	
16	50:16:0603015, 50:16:0603014, 50:16:0701024	да		да		179	179	ГП Старая Купавна	категория не установлена	Под земли общего пользования (улицы, дороги, проезды)	Железнодорожный транспорт (7.1)	
17	50:16:0603015,	да		да		129	129	ГП Старая	категория не	Под земли обще-	Железнодоро-	



Проект межевания территории размещения объекта
«участок Москва – Казань высокоскоростной железнодорожной магистрали Москва – Казань – Екатеринбург (ВСМ-2)»
«Проект межевания территории»

Условный номер по чертежу ПМ	Кадастровый номер по сведениям ГКН или описание местоположения	Образуемый участок	Изменяемый участок	Предполагается к изъятию	Обременяемые земельные участки и (или) их части	Общая площадь участка, кв.м	Площадь участка/части участка, необходимой для реализации ВСМ 2, кв.м	Адрес	Категория земель исходного ЗУ	Разрешенное использование исходного ЗУ	Устанавливаемое разрешенное использование/назначение части	Примечание
	50:16:0603014, 50:16:0701024							Купавна	установлена	го пользования (улицы, дороги, проезды)	рожный транспорт (7.1)	
18	50:16:0603015, 50:16:0603014, 50:16:0701024	да		да		352	352	ГП Старая Купавна	категория не установлена	Под земли общего пользования (улицы, дороги, проезды)	Железнодорожный транспорт (7.1)	
19	50:16:0000000	да		да		47977	47977	ГП Старая Купавна	Земли населенных пунктов	не используется	Железнодорожный транспорт (7.1)	
20	50:16:0402018	да		да		636	636	СП Буньковское	Категория не установлена	Лесные насаждения	Железнодорожный транспорт (7.1)	
21	50:16:0402018	да		да		69	69	СП Буньковское	Категория не установлена	Лесные насаждения	Железнодорожный транспорт (7.1)	Ногинское сельское, кв. 21_1*
22	50:16:0402022	да		да		288	288	СП Буньковское	категория не установлена	Для садоводства	Железнодорожный транспорт (7.1)	
23	50:16:0402022	да		да		1047	1047	СП Буньковское	Земли сельскохозяйственного назначения	Для садоводства	Железнодорожный транспорт (7.1)	
24	50:16:0402022	да		да		487	487	СП Буньковское	Земли сельскохозяйственного назначения	Для садоводства	Железнодорожный транспорт (7.1)	Ногинское сельское, кв.*
25	50:16:0402030	да		да		100	100	СП Буньковское	Категория не установлена	не используется	Железнодорожный транспорт	Ногинское Пригородное,



Проект межевания территории размещения объекта
 «участок Москва – Казань высокоскоростной железнодорожной магистрали Москва – Казань – Екатеринбург (ВСМ-2)»
 «Проект межевания территории»

Условный номер по чертежу ПМ	Кадастровый номер по сведениям ГКН или описание местоположения	Образуемый участок	Изменяемый участок	Предполагается к изъятию	Обременяемые земельные участки и (или) их части	Общая площадь участка, кв.м	Площадь участка/части участка, необходимой для реализации ВСМ 2, кв.м	Адрес	Категория земель исходного ЗУ	Разрешенное использование исходного ЗУ	Устанавливаемое разрешенное использование/назначение части	Примечание
											порт (7.1)	кв. 53*
26	50:16:0402022		да			850	850	СП Буньковское	категория не установлена	Для садоводства	Железнодорожный транспорт (7.1)	
27	50:16:0402022	да		да		730	730	СП Буньковское	Земли сельскохозяйственного назначения	Для садоводства	Железнодорожный транспорт (7.1)	
28	50:16:0402022	да		да		24	24	СП Буньковское	Земли сельскохозяйственного назначения	Для садоводства	Железнодорожный транспорт (7.1)	Ногинское сельское, кв.*
29	50:16:0402022	да		да		83	83	СП Буньковское	категория не установлена	Для садоводства	Железнодорожный транспорт (7.1)	
30	50:16:0402022		да			302	302	СП Буньковское	категория не установлена	Для садоводства	Железнодорожный транспорт (7.1)	
31	50:16:0402022		да			816	816	СП Буньковское	категория не установлена	Для садоводства	Железнодорожный транспорт (7.1)	
32	50:16:0402022	да		да		29	29	СП Буньковское	Земли сельскохозяйственного назначения	Для садоводства	Железнодорожный транспорт (7.1)	
33	50:16:0402022	да		да		284	284	СП Буньковское	Земли сельскохозяйственного назначения	Для садоводства	Железнодорожный транспорт (7.1)	Ногинское сельское, кв.*
34	50:16:0402022	да		да		598	598	СП Буньковское	Земли сельскохозяйственного	земли общего пользования	Железнодорожный транспорт	



Проект межевания территории размещения объекта
 «участок Москва – Казань высокоскоростной железнодорожной магистрали Москва – Казань – Екатеринбург (ВСМ-2)»
 «Проект межевания территории»

Условный номер по чертежу ПМ	Кадастровый номер по сведениям ГКН или описание местоположения	Образуемый участок	Изменяемый участок	Предполагается к изъятию	Обременяемые земельные участки и (или) их части	Общая площадь участка, кв.м	Площадь участка/части участка, необходимой для реализации ВСМ 2, кв.м	Адрес	Категория земель исходного ЗУ	Разрешенное использование исходного ЗУ	Устанавливаемое разрешенное использование/назначение части	Примечание
									назначения	СНТ ""Политех""	порт (7.1)	
35	50:16:0402022	да		да		229	229	СП Буньковское	Земли сельскохозяйственного назначения	Для садоводства	Железнодорожный транспорт (7.1)	
36	50:16:0000000	да		да		13	13	СП Аксено-Бутырское	Категория не установлена	для проезда автомобильного транспорта и сельскохозяйственной техники	Железнодорожный транспорт (7.1)	
37	50:16:0000000	да		да		60	60	ГП Ногинск	категория не установлена	Для садоводства	Железнодорожный транспорт (7.1)	
38	50:16:0402022		да			962	962	СП Буньковское	Земли сельскохозяйственного назначения	Для садоводства	Железнодорожный транспорт (7.1)	
39	50:16:0402035	да		да		270	270	ГП Ногинск	категория не установлена	не используется	Железнодорожный транспорт (7.1)	
40	50:16:0402022		да			122	122	СП Буньковское	Земли сельскохозяйственного назначения	Для садоводства	Железнодорожный транспорт (7.1)	Ногинское сельское, кв. 27_2*
41	50:16:0603013		да			144	144	СП Аксено-Бутырское	Земли сельскохозяйственного назначения	Для садоводства	Железнодорожный транспорт (7.1)	
42	50:16:0502005	да		да		21	21	СП Аксено-Бутырское	категория не установлена	д. Борилово	Железнодорожный транспорт	



Проект межевания территории размещения объекта
«участок Москва – Казань высокоскоростной железнодорожной магистрали Москва – Казань – Екатеринбург (ВСМ-2)»
«Проект межевания территории»

Условный номер по чертежу ПМ	Кадастровый номер по сведениям ГКН или описание местоположения	Образуемый участок	Изменяемый участок	Предполагается к изъятию	Обременяемые земельные участки и (или) их части	Общая площадь участка, кв.м	Площадь участка/части участка, необходимой для реализации ВСМ 2, кв.м	Адрес	Категория земель исходного ЗУ	Разрешенное использование исходного ЗУ	Устанавливаемое разрешенное использование/назначение части	Примечание
											порт (7.1)	
43	50:16:0502053	да		да		83	83	СП Аксено-Бутырское	Категория не установлена	не используется	Железнодорожный транспорт (7.1)	Ногинское сельское, кв. 26_2*
44	50:16:0402022	да		да		285	285	СП Буньковское	Земли сельскохозяйственного назначения	Для садоводства	Железнодорожный транспорт (7.1)	Ногинское сельское, кв.*
45	50:16:0402022	да		да		24	24	СП Буньковское	Земли сельскохозяйственного назначения	Для садоводства	Железнодорожный транспорт (7.1)	Ногинское сельское, кв.*
46	50:16:0603036	да		да		3006	3006	СП Аксено-Бутырское	категория не установлена	не используется, лесные насаждения	Железнодорожный транспорт (7.1)	Ногинское сельское, кв. 24_1*
47	50:16:0603036	да		да		1217	1217	СП Аксено-Бутырское	категория не установлена	не используется, лесные насаждения	Железнодорожный транспорт (7.1)	Ногинское сельское, кв. 24_1*
48	50:16:0603036	да		да		299	299	СП Аксено-Бутырское	категория не установлена	не используется, лесные насаждения	Железнодорожный транспорт (7.1)	Ногинское сельское, кв. 24_1*
49	50:16:0603036	да		да		32	32	СП Аксено-Бутырское	Категория не установлена	не используется	Железнодорожный транспорт (7.1)	Ногинское сельское, кв. 24_1*
50	50:16:0603036	да		да		24	24	СП Аксено-Бутырское	категория не установлена	не используется, лесные насаждения	Железнодорожный транспорт (7.1)	Ногинское сельское, кв. 24_2*
51	50:16:0000000	да		да		45	45	ГП Ногинск	категория не установлена	Для садоводства	Железнодорожный транспорт	



Проект межевания территории размещения объекта
«участок Москва – Казань высокоскоростной железнодорожной магистрали Москва – Казань – Екатеринбург (ВСМ-2)»
«Проект межевания территории»

Условный номер по чертежу ПМ	Кадастровый номер по сведениям ГКН или описание местоположения	Образуемый участок	Изменяемый участок	Предполагается к изъятию	Обременяемые земельные участки и (или) их части	Общая площадь участка, кв.м	Площадь участка/части участка, необходимой для реализации ВСМ 2, кв.м	Адрес	Категория земель исходного ЗУ	Разрешенное использование исходного ЗУ	Устанавливаемое разрешенное использование/назначение части	Примечание
											порт (7.1)	
52	50:16:0402033	да		да		2963	2963	ГП Ногинск	категория не установлена	не используется, частично заболочено	Железнодорожный транспорт (7.1)	
53	50:16:0502053	да		да		104	104	СП Аксено-Бутырское	Категория не установлена	не используется	Железнодорожный транспорт (7.1)	
54	50:16:0603022	да		да		854	854	СП Аксено-Бутырское	Земли лесного фонда	Для ведения лесного хозяйства	Железнодорожный транспорт (7.1)	
55	50:16:0502052	да		да		33	33	ГП Ногинск	Земли сельскохозяйственного назначения	Для садоводства	Железнодорожный транспорт (7.1)	
56	50:16:0502052	да		да		1	1	ГП Ногинск	Земли сельскохозяйственного назначения	Для садоводства	Железнодорожный транспорт (7.1)	
57	50:16:0502052	да		да		567	567	ГП Ногинск	Земли сельскохозяйственного назначения	Для садоводства	Железнодорожный транспорт (7.1)	
58	50:16:0502052	да		да		167	167	ГП Ногинск	Земли сельскохозяйственного назначения	Для садоводства	Железнодорожный транспорт (7.1)	
59	50:16:0502052	да		да		135	135	ГП Ногинск	Земли сельскохозяйственного назначения	Для садоводства	Железнодорожный транспорт (7.1)	
60	50:16:0502006	да		да		636	636	ГП Ногинск	Земли сельскохозяйственного	Для садоводства	Железнодорожный транспорт	



Проект межевания территории размещения объекта
«участок Москва – Казань высокоскоростной железнодорожной магистрали Москва – Казань – Екатеринбург (ВСМ-2)»
«Проект межевания территории»

Условный номер по чертежу ПМ	Кадастровый номер по сведениям ГКН или описание местоположения	Образуемый участок	Изменяемый участок	Предполагается к изъятию	Обременяемые земельные участки и (или) их части	Общая площадь участка, кв.м	Площадь участка/части участка, необходимой для реализации ВСМ 2, кв.м	Адрес	Категория земель исходного ЗУ	Разрешенное использование исходного ЗУ	Устанавливаемое разрешенное использование/назначение части	Примечание
									назначения		порт (7.1)	
61	50:16:0502006	да		да		44	44	ГП Ногинск	Земли сельскохозяйственного назначения	Для садоводства	Железнодорожный транспорт (7.1)	
62	50:16:0502029		да			198	198	ГП Ногинск	Земли сельскохозяйственного назначения	Для садоводства	Железнодорожный транспорт (7.1)	
63	50:16:0502029		да			185	185	ГП Ногинск	Земли сельскохозяйственного назначения	Для садоводства	Железнодорожный транспорт (7.1)	
64	50:16:0502006	да		да		57	57	ГП Ногинск	Земли сельскохозяйственного назначения	Для садоводства	Железнодорожный транспорт (7.1)	
65	50:16:0502006	да		да		20	20	ГП Ногинск	Земли сельскохозяйственного назначения	Для садоводства	Железнодорожный транспорт (7.1)	
66	50:16:0501027	да		да		210	210	СП Аксено-Бутырское	категория не установлена	Под автодороги	Железнодорожный транспорт (7.1)	
67	50:16:0501027	да		да		51	51	СП Аксено-Бутырское	категория не установлена	Под автодороги	Железнодорожный транспорт (7.1)	
68	50:16:0501027	да		да		20	20	СП Аксено-Бутырское	категория не установлена	Под автодороги	Железнодорожный транспорт (7.1)	
69	50:16:0501026	да		да		435	435	СП Аксено-Бутырское	Категория не установлена	Под автодороги	Железнодорожный транспорт	



Проект межевания территории размещения объекта
 «участок Москва – Казань высокоскоростной железнодорожной магистрали Москва – Казань – Екатеринбург (ВСМ-2)»
 «Проект межевания территории»

Условный номер по чертежу ПМ	Кадастровый номер по сведениям ГКН или описание местоположения	Образуемый участок	Изменяемый участок	Предполагается к изъятию	Обременяемые земельные участки и (или) их части	Общая площадь участка, кв.м	Площадь участка/части участка, необходимой для реализации ВСМ 2, кв.м	Адрес	Категория земель исходного ЗУ	Разрешенное использование исходного ЗУ	Устанавливаемое разрешенное использование/назначение части	Примечание
											порт (7.1)	
70	50:16:0000000		да			93	93	СП Аксено-Бутырское	Категория не установлена	для объектов электропередачи	Железнодорожный транспорт (7.1)	
71	50:16:0000000:57585	да		да		1370492	5324	СП Буньковское	Земли лесного фонда	Для размещения объектов лесного фонда	Железнодорожный транспорт (7.1)	Ногинское Пригородное, кв. 38_1*, Аренда Пригородное участковое лесничество, части кварталов 28, 30, 31, 32, 36, 37, 38, пересечение с участком №520 кн 50:16:040203 0:257
72	50:16:0603016	да		да		51	51	СП Аксено-Бутырское	Категория не установлена	Под размещение ЛЭП	Железнодорожный транспорт (7.1)	
73	50:16:0402018	да		да		73	73	СП Буньковское	Категория не установлена	не используется	Железнодорожный транспорт (7.1)	
74	50:16:0402018	да		да		8	8	СП Буньковское	Категория не установлена	не используется	Железнодорожный транспорт	



Проект межевания территории размещения объекта
 «участок Москва – Казань высокоскоростной железнодорожной магистрали Москва – Казань – Екатеринбург (ВСМ-2)»
 «Проект межевания территории»

Условный номер по чертежу ПМ	Кадастровый номер по сведениям ГКН или описание местоположения	Образуемый участок	Изменяемый участок	Предполагается к изъятию	Обременяемые земельные участки и (или) их части	Общая площадь участка, кв.м	Площадь участка/части участка, необходимой для реализации ВСМ 2, кв.м	Адрес	Категория земель исходного ЗУ	Разрешенное использование исходного ЗУ	Устанавливаемое разрешенное использование/назначение части	Примечание
											порт (7.1)	
75	50:16:0402018	да		да		29	29	СП Буньковское	Категория не установлена	не используется	Железнодорожный транспорт (7.1)	
76	50:16:0402018	да		да		48	48	СП Буньковское	Категория не установлена	не используется	Железнодорожный транспорт (7.1)	
77	50:16:0402018	да		да		8	8	СП Буньковское	Категория не установлена	не используется	Железнодорожный транспорт (7.1)	
78	50:16:0402018	да		да		14	14	СП Буньковское	Категория не установлена	не используется	Железнодорожный транспорт (7.1)	
79	50:16:0502053	да		да		50	50	СП Аксено-Бутырское	Категория не установлена	не используется	Железнодорожный транспорт (7.1)	
80	50:16:0502053	да		да		9	9	СП Аксено-Бутырское	Категория не установлена	не используется	Железнодорожный транспорт (7.1)	
81	50:16:0502029		да			666	666	ГП Ногинск	Земли сельскохозяйственного назначения	Для садоводства	Железнодорожный транспорт (7.1)	
82	50:16:0502029		да	да		925	925	ГП Ногинск	Земли сельскохозяйственного назначения	Для садоводства	Железнодорожный транспорт (7.1)	
83	50:16:0502008	да		да		3931	3931	СП Аксено-Бутырское	Категория не установлена	не используется	Железнодорожный транспорт	



Проект межевания территории размещения объекта
 «участок Москва – Казань высокоскоростной железнодорожной магистрали Москва – Казань – Екатеринбург (ВСМ-2)»
 «Проект межевания территории»

Условный номер по чертежу ПМ	Кадастровый номер по сведениям ГКН или описание местоположения	Образуемый участок	Изменяемый участок	Предполагается к изъятию	Обременяемые земельные участки и (или) их части	Общая площадь участка, кв.м	Площадь участка/части участка, необходимой для реализации ВСМ 2, кв.м	Адрес	Категория земель исходного ЗУ	Разрешенное использование исходного ЗУ	Устанавливаемое разрешенное использование/назначение части	Примечание
											порт (7.1)	
84	50:16:0000000	да		да		223	223	СП Аксено-Бутырское	Категория не установлена	для проезда автомобильного транспорта и сельскохозяйственной техники	Железнодорожный транспорт (7.1)	Ногинское сельское, кв. 28_2*
85	50:16:0402033	да		да		3755	3755	ГП Ногинск	категория не установлена	садоводство ""Дружба""	Железнодорожный транспорт (7.1)	
86	50:16:0603036	да		да		3413	3413	СП Аксено-Бутырское	категория не установлена	не используется, лесные насаждения	Железнодорожный транспорт (7.1)	
87	50:16:0603036	да		да		3043	3043	СП Аксено-Бутырское	категория не установлена	не используется, лесные насаждения	Железнодорожный транспорт (7.1)	
88	50:16:0603036	да		да		262	262	СП Аксено-Бутырское	категория не установлена	не используется, лесные насаждения	Железнодорожный транспорт (7.1)	
89	50:16:0603036	да		да		3046	3046	СП Аксено-Бутырское	категория не установлена	не используется, лесные насаждения	Железнодорожный транспорт (7.1)	
90	50:16:0603036	да		да		904	904	СП Аксено-Бутырское	категория не установлена	не используется, лесные насаждения	Железнодорожный транспорт (7.1)	
91	50:16:0603036	да		да		180	180	СП Аксено-Бутырское	категория не установлена	не используется, лесные насаждения	Железнодорожный транспорт (7.1)	



Проект межевания территории размещения объекта
 «участок Москва – Казань высокоскоростной железнодорожной магистрали Москва – Казань – Екатеринбург (ВСМ-2)»
 «Проект межевания территории»

Условный номер по чертежу ПМ	Кадастровый номер по сведениям ГКН или описание местоположения	Образуемый участок	Изменяемый участок	Предполагается к изъятию	Обременяемые земельные участки и (или) их части	Общая площадь участка, кв.м	Площадь участка/части участка, необходимой для реализации ВСМ 2, кв.м	Адрес	Категория земель исходного ЗУ	Разрешенное использование исходного ЗУ	Устанавливаемое разрешенное использование/назначение части	Примечание
92	50:16:0603036	да		да		899	899	СП Аксено-Бутырское	Категория не установлена	не используется	Железнодорожный транспорт (7.1)	
93	50:16:0603049	да		да		38	38	СП Аксено-Бутырское	Категория не установлена	не используется	Железнодорожный транспорт (7.1)	Ногинское Кудиновское, кв. 77*
94	50:46:0060106	да		да		14	14	ГП Ногинск	Категория не установлена	охранная зона ЛЭП, лесные насаждения, не используется	Железнодорожный транспорт (7.1)	Ногинское сельское, кв. 27_5*
95	50:16:0502005	да		да		41	41	СП Аксено-Бутырское	Земли лесного фонда	Для ведения лесного хозяйства	Железнодорожный транспорт (7.1)	
96	50:16:0402022	да		да		25	25	СП Буньковское	Земли сельскохозяйственного назначения	Для садоводства	Железнодорожный транспорт (7.1)	
97	50:16:0402022	да		да		792	792	СП Буньковское	Земли сельскохозяйственного назначения	Для садоводства	Железнодорожный транспорт (7.1)	
98	50:16:0000000	да		да		63	63	ГП Ногинск	категория не установлена	Для садоводства	Железнодорожный транспорт (7.1)	Ногинское сельское, кв. 27_1*
99	50:16:0000000	да		да		65	65	ГП Ногинск	категория не установлена	Для садоводства	Железнодорожный транспорт (7.1)	Ногинское сельское, кв. 27_1*
100	50:16:0603015	да		да		7140	7140	ГП Старая Купавна	Земли населенных пунктов	Для сельскохозяйственного	Железнодорожный транспорт	



Проект межевания территории размещения объекта
«участок Москва – Казань высокоскоростной железнодорожной магистрали Москва – Казань – Екатеринбург (ВСМ-2)»
«Проект межевания территории»

Условный номер по чертежу ПМ	Кадастровый номер по сведениям ГКН или описание местоположения	Образуемый участок	Изменяемый участок	Предполагается к изъятию	Обременяемые земельные участки и (или) их части	Общая площадь участка, кв.м	Площадь участка/части участка, необходимой для реализации ВСМ 2, кв.м	Адрес	Категория земель исходного ЗУ	Разрешенное использование исходного ЗУ	Устанавливаемое разрешенное использование/назначение части	Примечание
									тов	производства	порт (7.1)	
101	50:16:0000000	да		да		34	34	СП Аксено-Бутырское	Земли промышленности, энергетики, транспорта, связи, радиовещания, телевидения, информатики, земли для обеспечения космической де	Под автодороги	Железнодорожный транспорт (7.1)	
102	50:16:0502029		да			1052	1052	ГП Ногинск	Земли сельскохозяйственного назначения	Для садоводства	Железнодорожный транспорт (7.1)	
103	50:16:0502029		да			210	210	ГП Ногинск	Земли сельскохозяйственного назначения	Для садоводства	Железнодорожный транспорт (7.1)	
104	50:16:0502005	да		да		18539	18539	СП Аксено-Бутырское	категория не установлена	д. Борилово	Железнодорожный транспорт (7.1)	
105	50:16:0502005	да		да		3869	3869	СП Аксено-Бутырское	категория не установлена	д. Борилово	Железнодорожный транспорт (7.1)	
106	50:16:0501026	да		да		178	178	СП Аксено-Бутырское	Категория не установлена	не используется	Железнодорожный транспорт (7.1)	



Проект межевания территории размещения объекта
 «участок Москва – Казань высокоскоростной железнодорожной магистрали Москва – Казань – Екатеринбург (ВСМ-2)»
 «Проект межевания территории»

Условный номер по чертежу ПМ	Кадастровый номер по сведениям ГКН или описание местоположения	Обра-зуемый участок	Изменяемый участок	Пред-полагается к изъятию	Обременяемые земельные участки и (или) их части	Общая площадь участка, кв.м	Площадь участка/части участка, необходимой для реализации ВСМ 2, кв.м	Адрес	Категория земель исходного ЗУ	Разрешенное использование исходного ЗУ	Устанавливаемое разрешенное использование/назначение части	Примечание
107	50:16:0502005	да		да		13290	13290	СП Аксено-Бутырское	Земли лесного фонда	Для ведения лесного хозяйства	Железнодорожный транспорт (7.1)	Ногинское сельское, кв. 26_2*
108	50:16:0402022	да		да		39	39	СП Буньковское	Земли сельскохозяйственного назначения	Для садоводства	Железнодорожный транспорт (7.1)	Ногинское сельское, кв.*
109	50:16:0402022	да		да		286	286	СП Буньковское	Земли сельскохозяйственного назначения	Для садоводства	Железнодорожный транспорт (7.1)	Ногинское сельское, кв.*
110	50:16:0502029		да			177	177	ГП Ногинск	Земли сельскохозяйственного назначения	Для садоводства	Железнодорожный транспорт (7.1)	
111	50:16:0502029		да	да		905	905	ГП Ногинск	Земли сельскохозяйственного назначения	Для садоводства	Железнодорожный транспорт (7.1)	
112	50:16:0402030	да		да		31	31	СП Буньковское	Категория не установлена	не используется	Железнодорожный транспорт (7.1)	
113	50:16:0402030	да		да	да*	811	811	СП Буньковское	Категория не установлена	не используется	Железнодорожный транспорт (7.1)	*Временное занятие (сервитут) или аренда земельного участка 33 из ПМТ объекта М-7



Проект межевания территории размещения объекта
«участок Москва – Казань высокоскоростной железнодорожной магистрали Москва – Казань – Екатеринбург (ВСМ-2)»
«Проект межевания территории»

Условный номер по чертежу ПМ	Кадастровый номер по сведениям ГКН или описание местоположения	Образуемый участок	Изменяемый участок	Предполагается к изъятию	Обременяемые земельные участки и (или) их части	Общая площадь участка, кв.м	Площадь участка/части участка, необходимой для реализации ВСМ 2, кв.м	Адрес	Категория земель исходного ЗУ	Разрешенное использование исходного ЗУ	Устанавливаемое разрешенное использование/назначение части	Примечание
114	50:46:0060102	да		да		1	1	ГП Ногинск	Земли лесного фонда	Для ведения лесного хозяйства	Железнодорожный транспорт (7.1)	Ногинское Пригородное, кв. 52*
115	50:16:0000000	да		да		2906	2906	СП Аксено-Бутырское	Категория не установлена	для проезда автомобильного транспорта и сельскохозяйственной техники	Железнодорожный транспорт (7.1)	
116	50:16:0000000	да		да		120	120	СП Аксено-Бутырское	Категория не установлена	для проезда автомобильного транспорта и сельскохозяйственной техники	Железнодорожный транспорт (7.1)	
117	50:16:0603036	да		да		17	17	СП Аксено-Бутырское	категория не установлена	не используется, лесные насаждения	Железнодорожный транспорт (7.1)	Ногинское сельское, кв. 24_1*
118	50:16:0603036	да		да		12	12	СП Аксено-Бутырское	категория не установлена	не используется, лесные насаждения	Железнодорожный транспорт (7.1)	Ногинское сельское, кв. 24_1*
119	50:16:0603036	да		да		4	4	СП Аксено-Бутырское	категория не установлена	не используется, лесные насаждения	Железнодорожный транспорт (7.1)	Ногинское сельское, кв. 24_1*
120	50:16:0603036	да		да		3	3	СП Аксено-Бутырское	категория не установлена	не используется, лесные насаждения	Железнодорожный транспорт (7.1)	Ногинское сельское, кв. 24_1*
121	50:16:0603036	да		да		1	1	СП Аксено-Бутырское	категория не установлена	не используется, лесные насажде-	Железнодорожный транс-	Ногинское сельское, кв.



Проект межевания территории размещения объекта
 «участок Москва – Казань высокоскоростной железнодорожной магистрали Москва – Казань – Екатеринбург (ВСМ-2)»
 «Проект межевания территории»

Условный номер по чертежу ПМ	Кадастровый номер по сведениям ГКН или описание местоположения	Образуемый участок	Изменяемый участок	Предполагается к изъятию	Обременяемые земельные участки и (или) их части	Общая площадь участка, кв.м	Площадь участка/части участка, необходимой для реализации ВСМ 2, кв.м	Адрес	Категория земель исходного ЗУ	Разрешенное использование исходного ЗУ	Устанавливаемое разрешенное использование/назначение части	Примечание
										ния	порт (7.1)	24_1*
122	50:16:0603036	да		да		6	6	СП Аксено-Бутырское	категория не установлена	не используется, лесные насаждения	Железнодорожный транспорт (7.1)	Ногинское сельское, кв. 24_1*
123	50:16:0603036	да		да		1	1	СП Аксено-Бутырское	категория не установлена	не используется, лесные насаждения	Железнодорожный транспорт (7.1)	Ногинское сельское, кв. 24_1*
124	50:16:0603015	да		да		6409	6409	ГП Старая Купавна	Категория не установлена	земли общего пользования (улично-дорожная сеть, дороги, проезды)	Железнодорожный транспорт (7.1)	
125	50:16:0502005	да		да		768	768	СП Аксено-Бутырское	категория не установлена	д. Борилово	Железнодорожный транспорт (7.1)	
126	50:16:0502005	да		да		1	1	СП Аксено-Бутырское	категория не установлена	д. Борилово	Железнодорожный транспорт (7.1)	
127	50:16:0502005	да		да		306	306	СП Аксено-Бутырское	категория не установлена	д. Борилово	Железнодорожный транспорт (7.1)	
128	50:16:0402022	да		да		129	129	СП Буньковское	Земли сельскохозяйственного назначения	Для садоводства	Железнодорожный транспорт (7.1)	
129	50:16:0402022	да		да		134	134	СП Буньковское	Земли сельскохозяйственного назначения	Для садоводства	Железнодорожный транспорт (7.1)	



Проект межевания территории размещения объекта
 «участок Москва – Казань высокоскоростной железнодорожной магистрали Москва – Казань – Екатеринбург (ВСМ-2)»
 «Проект межевания территории»

Условный номер по чертежу ПМ	Кадастровый номер по сведениям ГКН или описание местоположения	Образуемый участок	Изменяемый участок	Предполагается к изъятию	Обременяемые земельные участки и (или) их части	Общая площадь участка, кв.м	Площадь участка/части участка, необходимой для реализации ВСМ 2, кв.м	Адрес	Категория земель исходного ЗУ	Разрешенное использование исходного ЗУ	Устанавливаемое разрешенное использование/назначение части	Примечание
130	50:16:0603036	да		да		3	3	СП Аксено-Бутырское	Земли лесного фонда	Для ведения лесного хозяйства	Железнодорожный транспорт (7.1)	
131	50:16:0502052	да		да		112533	112532	ГП Ногинск	категория не установлена	не используется, лесные насаждения	Железнодорожный транспорт (7.1)	
132	50:16:0502052	да		да		174	174	ГП Ногинск	категория не установлена	не используется, лесные насаждения	Железнодорожный транспорт (7.1)	
133	50:16:0603015		да			907	907	ГП Старая Купавна	Земли населенных пунктов	Для ведения личного подсобного хозяйства	Железнодорожный транспорт (7.1)	
134	50:16:0000000	да		да		296	296	СП Аксено-Бутырское	Категория не установлена	для проезда автомобильного транспорта и сельскохозяйственной техники	Железнодорожный транспорт (7.1)	Ногинское сельское, кв. 28_2*
135	50:16:0502005	да		да		5	5	СП Аксено-Бутырское	Земли лесного фонда	Для ведения лесного хозяйства	Железнодорожный транспорт (7.1)	
136	50:46:0060102	да		да		1525	1525	ГП Ногинск	Земли лесного фонда	Для ведения лесного хозяйства	Железнодорожный транспорт (7.1)	Ногинское Пригородное, кв. 52*
137	50:46:0060102	да		да		271	271	ГП Ногинск	Земли лесного фонда	Для ведения лесного хозяйства	Железнодорожный транспорт (7.1)	Ногинское Пригородное, кв. 52*
138	50:16:0603036	да		да		2594	2594	СП Аксено-	Земли лесного	Для ведения	Железнодоро-	Ногинское



Проект межевания территории размещения объекта
 «участок Москва – Казань высокоскоростной железнодорожной магистрали Москва – Казань – Екатеринбург (ВСМ-2)»
 «Проект межевания территории»

Условный номер по чертежу ПМ	Кадастровый номер по сведениям ГКН или описание местоположения	Образуемый участок	Изменяемый участок	Предполагается к изъятию	Обременяемые земельные участки и (или) их части	Общая площадь участка, кв.м	Площадь участка/части участка, необходимой для реализации ВСМ 2, кв.м	Адрес	Категория земель исходного ЗУ	Разрешенное использование исходного ЗУ	Устанавливаемое разрешенное использование/назначение части	Примечание
								Бутырское	фонда	лесного хозяйства	рожный транспорт (7.1)	сельское, кв. 24_2*
139	50:46:0060106	да		да		87	87	ГП Ногинск	Категория не установлена	охранная зона ЛЭП, лесные насаждения, не используется	Железнодорожный транспорт (7.1)	
140	50:46:0060106	да		да		696	696	ГП Ногинск	Категория не установлена	охранная зона ЛЭП, лесные насаждения, не используется	Железнодорожный транспорт (7.1)	
141	50:46:0060106	да		да		670	670	ГП Ногинск	Категория не установлена	охранная зона ЛЭП, лесные насаждения, не используется	Железнодорожный транспорт (7.1)	
142	50:16:0502005	да		да		2074	2074	СП Аксено-Бутырское	категория не установлена	д. Борилово	Железнодорожный транспорт (7.1)	
143	50:46:0060106	да		да		11	11	ГП Ногинск	Категория не установлена	охранная зона ЛЭП, лесные насаждения, не используется	Железнодорожный транспорт (7.1)	Ногинское Пригородное, кв. 52*
144	50:46:0060106	да		да		118	118	ГП Ногинск	Категория не установлена	охранная зона ЛЭП, лесные насаждения, не используется	Железнодорожный транспорт (7.1)	Ногинское Пригородное, кв. 52*
145	50:46:0060106	да		да		2	2	ГП Ногинск	Категория не установлена	охранная зона ЛЭП, лесные	Железнодорожный транспорт	Ногинское Пригородное,



Проект межевания территории размещения объекта
 «участок Москва – Казань высокоскоростной железнодорожной магистрали Москва – Казань – Екатеринбург (ВСМ-2)»
 «Проект межевания территории»

Условный номер по чертежу ПМ	Кадастровый номер по сведениям ГКН или описание местоположения	Образуемый участок	Изменяемый участок	Предполагается к изъятию	Обременяемые земельные участки и (или) их части	Общая площадь участка, кв.м	Площадь участка/части участка, необходимой для реализации ВСМ 2, кв.м	Адрес	Категория земель исходного ЗУ	Разрешенное использование исходного ЗУ	Устанавливаемое разрешенное использование/назначение части	Примечание
										насаждения, не используется	порт (7.1)	кв. 52*
146	50:46:0060106	да		да		46	46	ГП Ногинск	Категория не установлена	охранная зона ЛЭП, лесные насаждения, не используется	Железнодорожный транспорт (7.1)	Ногинское Пригородное, кв. 52*
147	50:46:0060106	да		да		5	5	ГП Ногинск	Категория не установлена	охранная зона ЛЭП, лесные насаждения, не используется	Железнодорожный транспорт (7.1)	Ногинское Пригородное, кв. 52*
148	50:16:0402015:21	да		да		602	1	СП Буньковское	Земли сельскохозяйственного назначения	Для ведения гражданами садоводства и огородничества	Железнодорожный транспорт (7.1)	
149	50:16:0402015:317		да	да		600	600	СП Буньковское	Земли сельскохозяйственного назначения	Для ведения гражданами садоводства и огородничества	Железнодорожный транспорт (7.1)	
150	50:16:0402015:25		да	да		614	614	СП Буньковское	Земли сельскохозяйственного назначения	Для ведения гражданами садоводства и огородничества	Железнодорожный транспорт (7.1)	
151	50:16:0603015:251		да	да		1500	1500	ГП Старая Купавна	Земли поселений (земли населенных пунктов)		Железнодорожный транспорт (7.1)	
152	50:16:0402015:		да	да		599	599	СП Буньков-	Земли сельско-	Для ведения	Железнодоро-	



Проект межевания территории размещения объекта
«участок Москва – Казань высокоскоростной железнодорожной магистрали Москва – Казань – Екатеринбург (ВСМ-2)»
«Проект межевания территории»

Условный номер по чертежу ПМ	Кадастровый номер по сведениям ГКН или описание местоположения	Образуемый участок	Изменяемый участок	Предполагается к изъятию	Обременяемые земельные участки и (или) их части	Общая площадь участка, кв.м	Площадь участка/части участка, необходимой для реализации ВСМ 2, кв.м	Адрес	Категория земель исходного ЗУ	Разрешенное использование исходного ЗУ	Устанавливаемое разрешенное использование/назначение части	Примечание
	1							ское	хозяйственного назначения	гражданами садоводства и огородничества	рожный транспорт (7.1)	
153	50:16:0402015:563		да	да		617	617	СП Буньковское	Земли сельскохозяйственного назначения	Для ведения гражданами садоводства и огородничества	Железнодорожный транспорт (7.1)	
154	50:16:0000000:68452	да		да		63665	120	ГП Старая Купавна	Земли поселений (земли населенных пунктов)	Под иными объектами специального назначения	Железнодорожный транспорт (7.1)	
155	50:16:0603015:523	да		да		866	263	ГП Старая Купавна	Земли поселений (земли населенных пунктов)	Для ведения личного подсобного хозяйства	Железнодорожный транспорт (7.1)	
156	50:16:0701024:301		да	да		249	249	ГП Старая Купавна	Земли промышленности, энергетики, транспорта, связи		Железнодорожный транспорт (7.1)	
157	50:16:0603014:1212	да		да		3103	2350	ГП Старая Купавна	Земли поселений (земли населенных пунктов)		Железнодорожный транспорт (7.1)	
158	50:16:0402015:24		да	да		600	600	СП Буньковское	Земли сельскохозяйственного назначения	Для ведения гражданами садоводства и ого-	Железнодорожный транспорт (7.1)	



Проект межевания территории размещения объекта
 «участок Москва – Казань высокоскоростной железнодорожной магистрали Москва – Казань – Екатеринбург (ВСМ-2)»
 «Проект межевания территории»

Условный номер по чертежу ПМ	Кадастровый номер по сведениям ГКН или описание местоположения	Образуемый участок	Изменяемый участок	Предполагается к изъятию	Обременяемые земельные участки и (или) их части	Общая площадь участка, кв.м	Площадь участка/части участка, необходимой для реализации ВСМ 2, кв.м	Адрес	Категория земель исходного ЗУ	Разрешенное использование исходного ЗУ	Устанавливаемое разрешенное использование/назначение части	Примечание
										родничества		
159	50:16:0402015:555		да	да		650	650	СП Буньковское	Земли сельскохозяйственного назначения	Для ведения гражданами садоводства и огородничества	Железнодорожный транспорт (7.1)	
160	50:16:0402015:647	да		да		670	669	СП Буньковское	Земли сельскохозяйственного назначения	Для ведения гражданами садоводства и огородничества	Железнодорожный транспорт (7.1)	
161	50:16:0603015:683		да	да		691	691	ГП Старая Купавна	Земли поселений (земли населенных пунктов)	Для индивидуальной жилой застройки	Железнодорожный транспорт (7.1)	
162	50:16:0603015:607		да	да		682	682	ГП Старая Купавна	Земли поселений (земли населенных пунктов)	Для ведения личного подсобного хозяйства	Железнодорожный транспорт (7.1)	
163	50:16:0701024:484		да	да		1417	1417	ГП Старая Купавна	Земли поселений (земли населенных пунктов)	Для малоэтажной застройки	Железнодорожный транспорт (7.1)	
164	50:16:0701024:477		да	да		933	933	ГП Старая Купавна	Земли поселений (земли населенных пунктов)	Для объектов жилой застройки	Железнодорожный транспорт (7.1)	
165	50:16:0603015:2148	да		да		1121	392	ГП Старая Купавна	Земли поселений (земли населенных пунктов)	Для ведения личного подсобного хозяйства	Железнодорожный транспорт (7.1)	



Проект межевания территории размещения объекта
 «участок Москва – Казань высокоскоростной железнодорожной магистрали Москва – Казань – Екатеринбург (ВСМ-2)»
 «Проект межевания территории»

Условный номер по чертежу ПМ	Кадастровый номер по сведениям ГКН или описание местоположения	Образуемый участок	Изменяемый участок	Предполагается к изъятию	Обременяемые земельные участки и (или) их части	Общая площадь участка, кв.м	Площадь участка/части участка, необходимой для реализации ВСМ 2, кв.м	Адрес	Категория земель исходного ЗУ	Разрешенное использование исходного ЗУ	Устанавливаемое разрешенное использование/назначение части	Примечание
									населенных пунктов)	ного хозяйства	порт (7.1)	
166	50:16:0603015:681	да		да		2134	509	ГП Старая Купавна	Земли поселений (земли населенных пунктов)	Для ведения личного подсобного хозяйства	Железнодорожный транспорт (7.1)	
167	50:16:0603015:550	да		да		800	359	ГП Старая Купавна	Земли поселений (земли населенных пунктов)	Для ведения личного подсобного хозяйства	Железнодорожный транспорт (7.1)	
168	50:16:0000000:68452	да		да		63665	2420	ГП Старая Купавна	Земли поселений (земли населенных пунктов)	Под иными объектами специального назначения	Железнодорожный транспорт (7.1)	
169	50:16:0000000:393	да		да		249356	36034	ГП Старая Купавна	Земли промышленности, энергетики, транспорта, связи		Железнодорожный транспорт (7.1)	
171	50:16:0000000:449	да		да		367953	61116	ГП Старая Купавна	Земли промышленности, энергетики, транспорта, связи		Железнодорожный транспорт (7.1)	
172	50:16:0000000:449	да		да		367953	12538	ГП Старая Купавна	Земли промышленности, энергетики,		Железнодорожный транспорт (7.1)	



Проект межевания территории размещения объекта
 «участок Москва – Казань высокоскоростной железнодорожной магистрали Москва – Казань – Екатеринбург (ВСМ-2)»
 «Проект межевания территории»

Условный номер по чертежу ПМ	Кадастровый номер по сведениям ГКН или описание местоположения	Образуемый участок	Изменяемый участок	Предполагается к изъятию	Обременяемые земельные участки и (или) их части	Общая площадь участка, кв.м	Площадь участка/части участка, необходимой для реализации ВСМ 2, кв.м	Адрес	Категория земель исходного ЗУ	Разрешенное использование исходного ЗУ	Устанавливаемое разрешенное использование/назначение части	Примечание
									транспорта, связи			
173	50:16:0402022:308		да	да		50	50	СП Буньковское	Земли промышленности, энергетики, транспорта, связи	Для размещения воздушных линий электропередачи	Железнодорожный транспорт (7.1)	
174	50:16:0000000:57691	да		да		206090	15	СП Буньковское	Земли лесного фонда	Для размещения объектов лесного фонда	Железнодорожный транспорт (7.1)	Аренда Пригородное участковое лесничество, часть квартала 53
175	50:16:0402022:324	да		да		1012	1	СП Буньковское	Земли лесного фонда	Под иными объектами специального назначения	Железнодорожный транспорт (7.1)	
176	50:16:0402022:324	да		да		1012	1011	СП Буньковское	Земли лесного фонда	Под иными объектами специального назначения	Железнодорожный транспорт (7.1)	Ногинское сельское, кв. 27_4*
177	50:16:0402022:325	да		да		298	1	СП Буньковское	Земли лесного фонда	Под иными объектами специального назначения	Железнодорожный транспорт (7.1)	
178	50:16:0402022:325	да		да		298	297	СП Буньковское	Земли лесного фонда	Под иными объектами специ-	Железнодорожный транс-	Ногинское сельское, кв.*



Проект межевания территории размещения объекта
«участок Москва – Казань высокоскоростной железнодорожной магистрали Москва – Казань – Екатеринбург (ВСМ-2)»
«Проект межевания территории»

Условный номер по чертежу ПМ	Кадастровый номер по сведениям ГКН или описание местоположения	Образуемый участок	Изменяемый участок	Предполагается к изъятию	Обременяемые земельные участки и (или) их части	Общая площадь участка, кв.м	Площадь участка/части участка, необходимой для реализации ВСМ 2, кв.м	Адрес	Категория земель исходного ЗУ	Разрешенное использование исходного ЗУ	Устанавливаемое разрешенное использование/назначение части	Примечание
										ального назначения	порт (7.1)	
179	50:16:0402022:203	да		да		841	817	СП Буньковское	Земли сельскохозяйственного назначения	Для ведения гражданами садоводства и огородничества	Железнодорожный транспорт (7.1)	
180	50:16:0402022:203	да		да		841	24	СП Буньковское	Земли сельскохозяйственного назначения	Для ведения гражданами садоводства и огородничества	Железнодорожный транспорт (7.1)	Ногинское сельское, кв.*
181	50:16:0402022:306		да	да		26	26	СП Буньковское	Земли промышленности, энергетики, транспорта, связи	Для размещения воздушных линий электропередачи	Железнодорожный транспорт (7.1)	
182	50:16:0402030:258		да	да		466	466	СП Буньковское	Земли лесного фонда	Для восстановления лесной растительности	Железнодорожный транспорт (7.1)	Ногинское Пригородное, кв. 53*, Аренда Пригородное участковое лесничество, часть квартала 53
183	50:16:0402022:331	да		да		5	1	СП Буньковское	Земли лесного фонда	Для восстановления лесной растительности	Железнодорожный транспорт (7.1)	Аренда Пригородное участковое



Проект межевания территории размещения объекта
«участок Москва – Казань высокоскоростной железнодорожной магистрали Москва – Казань – Екатеринбург (ВСМ-2)»
«Проект межевания территории»

Условный номер по чертежу ПМ	Кадастровый номер по сведениям ГКН или описание местоположения	Образуемый участок	Изменяемый участок	Предполагается к изъятию	Обременяемые земельные участки и (или) их части	Общая площадь участка, кв.м	Площадь участка/части участка, необходимой для реализации ВСМ 2, кв.м	Адрес	Категория земель исходного ЗУ	Разрешенное использование исходного ЗУ	Устанавливаемое разрешенное использование/назначение части	Примечание
												лесничество, части кварталов 46, 49, 50, 53, 54, 55, 60
184	50:16:0402022:331	да		да		5	4	СП Буньковское	Земли лесного фонда	Для восстановления лесной растительности	Железнодорожный транспорт (7.1)	Ногинское Пригородное, кв. 53*, Аренда Пригородное участковое лесничество, части кварталов 46, 49, 50, 53, 54, 55, 60
185	50:16:0402022:202	да		да		877	4	СП Буньковское	Земли сельскохозяйственного назначения	Для ведения гражданами садоводства и огородничества	Железнодорожный транспорт (7.1)	
186	50:16:0402022:10		да	да		901	899	СП Буньковское	Земли сельскохозяйственного назначения	Для ведения гражданами садоводства и огородничества	Железнодорожный транспорт (7.1)	
188	50:16:0603013:157		да	да		480	480	СП Аксено-Бутырское	Земли сельскохозяйственного назначения	Для ведения гражданами садоводства и огородничества	Железнодорожный транспорт (7.1)	
189	50:16:0000000:	да		да		29222	7068	СП Буньков-	Земли лесного	Для прочих объ-	Железнодоро-	Ногинское



Проект межевания территории размещения объекта
 «участок Москва – Казань высокоскоростной железнодорожной магистрали Москва – Казань – Екатеринбург (ВСМ-2)»
 «Проект межевания территории»

Условный номер по чертежу ПМ	Кадастровый номер по сведениям ГКН или описание местоположения	Обра-зуемый участок	Изменяемый участок	Пред-полагается к изъятию	Обременяемые земельные участки и (или) их части	Общая площадь участка, кв.м	Площадь участка/части участка, необходимой для реализации ВСМ 2, кв.м	Адрес	Категория земель исходного ЗУ	Разрешенное использование исходного ЗУ	Устанавливаемое разрешенное использование/назначение части	Примечание
	57586							ское	фонда	ектов лесного хозяйства	рожный транспорт (7.1)	Пригородное, кв. 53*, Аренда Пригородное участковое лесничество, часть квартала 53
190	50:16:0402022:221	да		да		838	814	СП Буньковское	Земли сельскохозяйственного назначения	Для ведения гражданами садоводства и огородничества	Железнодорожный транспорт (7.1)	
191	50:16:0402022:221	да		да		838	24	СП Буньковское	Земли сельскохозяйственного назначения	Для ведения гражданами садоводства и огородничества	Железнодорожный транспорт (7.1)	Ногинское сельское, кв.*
192	50:16:0402030:260		да	да		219	219	СП Буньковское	Земли лесного фонда	Для восстановления лесной растительности	Железнодорожный транспорт (7.1)	Ногинское Пригородное, кв. 53*, Аренда Пригородное участковое лесничество, части кварталов 46, 49, 50, 53, 54, 55, 60
193	50:16:0000000:	да		да		2185748	13591	СП Аксено-	Земли лесного	Для размещения	Железнодоро-	Ногинское



Проект межевания территории размещения объекта
 «участок Москва – Казань высокоскоростной железнодорожной магистрали Москва – Казань – Екатеринбург (ВСМ-2)»
 «Проект межевания территории»

Условный номер по чертежу ПМ	Кадастровый номер по сведениям ГКН или описание местоположения	Образуемый участок	Изменяемый участок	Предполагается к изъятию	Обременяемые земельные участки и (или) их части	Общая площадь участка, кв.м	Площадь участка/части участка, необходимой для реализации ВСМ 2, кв.м	Адрес	Категория земель исходного ЗУ	Разрешенное использование исходного ЗУ	Устанавливаемое разрешенное использование/назначение части	Примечание
	67002, 50:16:0000000: 57592							Бутырское	фонда	объектов лесного фонда	рожный транспорт (7.1)	Кудиновское, кв. 37*
194	50:16:0000000: 57797	да		да		1255532	13	СП Буньковское	Земли лесного фонда	Для размещения объектов лесного фонда	Железнодорожный транспорт (7.1)	Аренда Пригородное участковое лесничество, части кварталов 46, 49, 50, 53, 54, 55, 60
196	50:16:0502006: 65	да		да		720	688	ГП Ногинск	Земли сельскохозяйственного назначения	Для ведения гражданами садоводства и огородничества	Железнодорожный транспорт (7.1)	
197	50:16:0502006: 65	да		да		720	31	ГП Ногинск	Земли сельскохозяйственного назначения	Для ведения гражданами садоводства и огородничества	Железнодорожный транспорт (7.1)	
198	50:16:0000000: 59671	да		да		115606	2917	СП Аксено-Бутырское	Земли сельскохозяйственного назначения	Для сельскохозяйственного производства	Железнодорожный транспорт (7.1)	
199	50:16:0502029: 97		да	да		1394	1394	ГП Ногинск	Земли сельскохозяйственного назначения	Для ведения гражданами садоводства и огородничества	Железнодорожный транспорт (7.1)	
200	50:16:0502006: 7		да	да		661	661	ГП Ногинск	Земли сельскохозяйственного назначения	Для ведения гражданами са-	Железнодорожный транспорт	



Проект межевания территории размещения объекта
 «участок Москва – Казань высокоскоростной железнодорожной магистрали Москва – Казань – Екатеринбург (ВСМ-2)»
 «Проект межевания территории»

Условный номер по чертежу ПМ	Кадастровый номер по сведениям ГКН или описание местоположения	Образуемый участок	Изменяемый участок	Предполагается к изъятию	Обременяемые земельные участки и (или) их части	Общая площадь участка, кв.м	Площадь участка/части участка, необходимой для реализации ВСМ 2, кв.м	Адрес	Категория земель исходного ЗУ	Разрешенное использование исходного ЗУ	Устанавливаемое разрешенное использование/назначение части	Примечание
									назначения	доводства и огородничества	порт (7.1)	
201	50:16:0502029:18		да	да		613	613	ГП Ногинск	Земли сельскохозяйственного назначения	Для ведения гражданами садоводства и огородничества	Железнодорожный транспорт (7.1)	
202	50:16:0502006:56		да	да		767	767	ГП Ногинск	Земли сельскохозяйственного назначения		Железнодорожный транспорт (7.1)	
203	50:16:0603017:247		да	да		31	31	СП Аксено-Бутырское	Земли промышленности, энергетики, транспорта, связи	Для размещения воздушных линий электропередачи	Железнодорожный транспорт (7.1)	
204	50:16:0603022:491		да	да		63	63	СП Аксено-Бутырское	Земли промышленности, энергетики, транспорта, связи	Для размещения объектов энергетики	Железнодорожный транспорт (7.1)	
205	50:16:0502052:148		да	да		121	121	ГП Ногинск	Земли промышленности, энергетики, транспорта, связи	Для размещения объектов энергетики	Железнодорожный транспорт (7.1)	
206	50:16:0603017:244		да	да		21	21	СП Аксено-Бутырское	Земли промышленности, энергетики,	Для размещения воздушных линий электропе-	Железнодорожный транспорт (7.1)	



Проект межевания территории размещения объекта
«участок Москва – Казань высокоскоростной железнодорожной магистрали Москва – Казань – Екатеринбург (ВСМ-2)»
«Проект межевания территории»

Условный номер по чертежу ПМ	Кадастровый номер по сведениям ГКН или описание местоположения	Образуемый участок	Изменяемый участок	Предполагается к изъятию	Обременяемые земельные участки и (или) их части	Общая площадь участка, кв.м	Площадь участка/части участка, необходимой для реализации ВСМ 2, кв.м	Адрес	Категория земель исходного ЗУ	Разрешенное использование исходного ЗУ	Устанавливаемое разрешенное использование/назначение части	Примечание
									транспорта, связи	редачи		
207	50:16:0603017:243		да	да		35	35	СП Аксено-Бутырское	Земли промышленности, энергетики, транспорта, связи	Для размещения воздушных линий электропередачи	Железнодорожный транспорт (7.1)	
208	50:16:0603013:16		да	да		813	813	СП Аксено-Бутырское	Земли сельскохозяйственного назначения	Для ведения гражданами садоводства и огородничества	Железнодорожный транспорт (7.1)	
209	50:16:0603017:246		да	да		21	21	СП Аксено-Бутырское	Земли промышленности, энергетики, транспорта, связи	Для размещения воздушных линий электропередачи	Железнодорожный транспорт (7.1)	
210	50:16:0502006:101	да		да		748	741	ГП Ногинск	Земли сельскохозяйственного назначения	Для ведения гражданами садоводства и огородничества	Железнодорожный транспорт (7.1)	
211	50:16:0502006:101	да		да		748	7	ГП Ногинск	Земли сельскохозяйственного назначения	Для ведения гражданами садоводства и огородничества	Железнодорожный транспорт (7.1)	
212	50:16:0603015:671	да		да		3078	1484	ГП Старая Купавна	Земли поселений (земли населенных	Для ведения личного подсобного хозяйства	Железнодорожный транспорт (7.1)	



Проект межевания территории размещения объекта
 «участок Москва – Казань высокоскоростной железнодорожной магистрали Москва – Казань – Екатеринбург (ВСМ-2)»
 «Проект межевания территории»

Условный номер по чертежу ПМ	Кадастровый номер по сведениям ГКН или описание местоположения	Образуемый участок	Изменяемый участок	Предполагается к изъятию	Обременяемые земельные участки и (или) их части	Общая площадь участка, кв.м	Площадь участка/части участка, необходимая для реализации ВСМ 2, кв.м	Адрес	Категория земель исходного ЗУ	Разрешенное использование исходного ЗУ	Устанавливаемое разрешенное использование/назначение части	Примечание
									пунктов)			
213	50:16:0502029:72	да		да		606	57	ГП Ногинск	Земли сельскохозяйственного назначения	Для ведения гражданами садоводства и огородничества	Железнодорожный транспорт (7.1)	
214	50:16:0502029:72	да		да		606	8	ГП Ногинск	Земли сельскохозяйственного назначения	Для ведения гражданами садоводства и огородничества	Железнодорожный транспорт (7.1)	
215	50:16:0603017:242	да		да		31	14	СП Аксено-Бутырское	Земли промышленности, энергетики, транспорта, связи	Для размещения воздушных линий электропередачи	Железнодорожный транспорт (7.1)	
216	50:16:0603017:239		да	да		32	32	СП Аксено-Бутырское	Земли промышленности, энергетики, транспорта, связи	Для размещения воздушных линий электропередачи	Железнодорожный транспорт (7.1)	
217	50:16:0603017:240		да	да		30	30	СП Аксено-Бутырское	Земли промышленности, энергетики, транспорта, связи	Для размещения воздушных линий электропередачи	Железнодорожный транспорт (7.1)	
218	50:16:0501027:5	да		да		244927	55248	СП Аксено-Бутырское	Земли сельскохозяйственного назначения	Для сельскохозяйственного производства	Железнодорожный транспорт (7.1)	



Проект межевания территории размещения объекта
 «участок Москва – Казань высокоскоростной железнодорожной магистрали Москва – Казань – Екатеринбург (ВСМ-2)»
 «Проект межевания территории»

Условный номер по чертежу ПМ	Кадастровый номер по сведениям ГКН или описание местоположения	Образуемый участок	Изменяемый участок	Предполагается к изъятию	Обременяемые земельные участки и (или) их части	Общая площадь участка, кв.м	Площадь участка/части участка, необходимой для реализации ВСМ 2, кв.м	Адрес	Категория земель исходного ЗУ	Разрешенное использование исходного ЗУ	Устанавливаемое разрешенное использование/назначение части	Примечание
219	50:16:0501027:5	да		да		244927	3411	СП Аксено-Бутырское	Земли сельскохозяйственного назначения	Для сельскохозяйственного производства	Железнодорожный транспорт (7.1)	
220	50:16:0501027:5	да		да		244927	991	СП Аксено-Бутырское	Земли сельскохозяйственного назначения	Для сельскохозяйственного производства	Железнодорожный транспорт (7.1)	
221	50:16:0502052:94		да	да		501	501	ГП Ногинск	Земли сельскохозяйственного назначения	Для ведения гражданами садоводства и огородничества	Железнодорожный транспорт (7.1)	
222	50:16:0603015:2440		да	да		567	567	ГП Старая Купавна	Земли поселений (земли населенных пунктов)	Для ведения личного подсобного хозяйства	Железнодорожный транспорт (7.1)	
223	50:16:0502006:77	да		да		725	18	ГП Ногинск	Земли сельскохозяйственного назначения	Для ведения гражданами садоводства и огородничества	Железнодорожный транспорт (7.1)	
224	50:16:0502006:77	да		да		725	67	ГП Ногинск	Земли сельскохозяйственного назначения	Для ведения гражданами садоводства и огородничества	Железнодорожный транспорт (7.1)	
225	50:16:0502006:77	да		да		725	140	ГП Ногинск	Земли сельскохозяйственного назначения	Для ведения гражданами садоводства и огородничества	Железнодорожный транспорт (7.1)	
227	50:16:0502005:	да		да		1501	67	СП Аксено-	Земли поселе-		Железнодоро-	



Проект межевания территории размещения объекта
«участок Москва – Казань высокоскоростной железнодорожной магистрали Москва – Казань – Екатеринбург (ВСМ-2)»
«Проект межевания территории»

Условный номер по чертежу ПМ	Кадастровый номер по сведениям ГКН или описание местоположения	Образуемый участок	Изменяемый участок	Предполагается к изъятию	Обременяемые земельные участки и (или) их части	Общая площадь участка, кв.м	Площадь участка/части участка, необходимой для реализации ВСМ 2, кв.м	Адрес	Категория земель исходного ЗУ	Разрешенное использование исходного ЗУ	Устанавливаемое разрешенное использование/назначение части	Примечание
	20							Бутырское	ний (земли населенных пунктов)		рожный транспорт (7.1)	
228	50:16:0502006:35	да		да		608	133	ГП Ногинск	Земли сельскохозяйственного назначения	Для ведения гражданами садоводства и огородничества	Железнодорожный транспорт (7.1)	
229	50:16:0502006:35	да		да		608	156	ГП Ногинск	Земли сельскохозяйственного назначения	Для ведения гражданами садоводства и огородничества	Железнодорожный транспорт (7.1)	
230	50:16:0000000:58656	да		да		50938	21	ГП Ногинск	Земли сельскохозяйственного назначения	Для сельскохозяйственного производства	Железнодорожный транспорт (7.1)	
231	50:16:0000000:58656	да		да		50938	3	ГП Ногинск	Земли сельскохозяйственного назначения	Для сельскохозяйственного производства	Железнодорожный транспорт (7.1)	
232	50:16:0000000:58656	да		да		50938	4	ГП Ногинск	Земли сельскохозяйственного назначения	Для сельскохозяйственного производства	Железнодорожный транспорт (7.1)	
233	50:16:0000000:58656	да		да		50938	217	ГП Ногинск	Земли сельскохозяйственного назначения	Для сельскохозяйственного производства	Железнодорожный транспорт (7.1)	
234	50:16:0000000:58656	да		да		50938	6	ГП Ногинск	Земли сельскохозяйственного назначения	Для сельскохозяйственного производства	Железнодорожный транспорт (7.1)	
235	50:16:0402022:	да		да		689	142	СП Буньков-	Земли сельско-	Для ведения	Железнодоро-	Ногинское



Проект межевания территории размещения объекта
 «участок Москва – Казань высокоскоростной железнодорожной магистрали Москва – Казань – Екатеринбург (ВСМ-2)»
 «Проект межевания территории»

Условный номер по чертежу ПМ	Кадастровый номер по сведениям ГКН или описание местоположения	Образуемый участок	Изменяемый участок	Предполагается к изъятию	Обременяемые земельные участки и (или) их части	Общая площадь участка, кв.м	Площадь участка/части участка, необходимой для реализации ВСМ 2, кв.м	Адрес	Категория земель исходного ЗУ	Разрешенное использование исходного ЗУ	Устанавливаемое разрешенное использование/назначение части	Примечание
	199							ское	хозяйственного назначения	гражданами садоводства и огородничества	рожный транспорт (7.1)	сельское, кв. 27_2*
236	50:16:0402022:312	да		да		1263	17	СП Буньковское	Категория не установлена	Для ведения гражданами садоводства и огородничества	Железнодорожный транспорт (7.1)	
237	50:16:0402022:312	да		да		1263	140	СП Буньковское	Категория не установлена	Для ведения гражданами садоводства и огородничества	Железнодорожный транспорт (7.1)	
238	50:16:0402022:112	да		да		817	605	СП Буньковское	Земли сельскохозяйственного назначения	Для ведения гражданами садоводства и огородничества	Железнодорожный транспорт (7.1)	
239	50:16:0502053:237	да		да		108980	17615	СП Аксено-Бутырское	Земли сельскохозяйственного назначения	Для сельскохозяйственного производства	Железнодорожный транспорт (7.1)	
240	50:16:0502053:237	да		да		108980	56	СП Аксено-Бутырское	Земли сельскохозяйственного назначения	Для сельскохозяйственного производства	Железнодорожный транспорт (7.1)	
241	50:16:0502053:237	да		да		108980	4	СП Аксено-Бутырское	Земли сельскохозяйственного назначения	Для сельскохозяйственного производства	Железнодорожный транспорт (7.1)	
242	50:16:0502053:237	да		да		108980	735	СП Аксено-Бутырское	Земли сельскохозяйственного назначения	Для сельскохозяйственного производства	Железнодорожный транспорт (7.1)	



Проект межевания территории размещения объекта
 «участок Москва – Казань высокоскоростной железнодорожной магистрали Москва – Казань – Екатеринбург (ВСМ-2)»
 «Проект межевания территории»

Условный номер по чертежу ПМ	Кадастровый номер по сведениям ГКН или описание местоположения	Образуемый участок	Изменяемый участок	Предполагается к изъятию	Обременяемые земельные участки и (или) их части	Общая площадь участка, кв.м	Площадь участка/части участка, необходимой для реализации ВСМ 2, кв.м	Адрес	Категория земель исходного ЗУ	Разрешенное использование исходного ЗУ	Устанавливаемое разрешенное использование/назначение части	Примечание
243	50:16:0501026:44	да		да		100029	8	СП Аксено-Бутырское	Земли сельскохозяйственного назначения	Для сельскохозяйственного производства	Железнодорожный транспорт (7.1)	
244	50:16:0501026:44	да		да		100029	8	СП Аксено-Бутырское	Земли сельскохозяйственного назначения	Для сельскохозяйственного производства	Железнодорожный транспорт (7.1)	
246	50:16:0000000:60763	да		да		1319939	8	СП Буньковское	Земли сельскохозяйственного назначения	Для сельскохозяйственного производства	Железнодорожный транспорт (7.1)	
247	50:16:0000000:60763	да		да	да*	1319939	40	СП Буньковское	Земли сельскохозяйственного назначения	Для сельскохозяйственного производства	Железнодорожный транспорт (7.1)	*Временное занятие (сервитут) или аренда земельного участка 142 из ПМТ объекта М-7
248	50:16:0000000:57590	да		да		106403	13	ГП Ногинск	Земли лесного фонда	Для размещения объектов лесного фонда	Железнодорожный транспорт (7.1)	Ногинское Пригородное, кв. 52*
249	50:16:0000000:57590	да		да		106403	2	ГП Ногинск	Земли лесного фонда	Для размещения объектов лесного фонда	Железнодорожный транспорт (7.1)	Ногинское Пригородное, кв. 52*
250	50:16:0000000:57590	да		да		106403	10	ГП Ногинск	Земли лесного фонда	Для размещения объектов лесного фонда	Железнодорожный транспорт (7.1)	Ногинское Пригородное, кв. 52*



Проект межевания территории размещения объекта
«участок Москва – Казань высокоскоростной железнодорожной магистрали Москва – Казань – Екатеринбург (ВСМ-2)»
«Проект межевания территории»

Условный номер по чертежу ПМ	Кадастровый номер по сведениям ГКН или описание местоположения	Образуемый участок	Изменяемый участок	Предполагается к изъятию	Обременяемые земельные участки и (или) их части	Общая площадь участка, кв.м	Площадь участка/части участка, необходимой для реализации ВСМ 2, кв.м	Адрес	Категория земель исходного ЗУ	Разрешенное использование исходного ЗУ	Устанавливаемое разрешенное использование/назначение части	Примечание
251	50:16:0603036:1068	да		да		1187	67	СП Аксено-Бутырское	Земли лесного фонда	Под иными объектами специального назначения	Железнодорожный транспорт (7.1)	
252	50:16:0000000:69096	да		да		504	37	ГП Ногинск	Земли лесного фонда	Под иными объектами специального назначения	Железнодорожный транспорт (7.1)	
253	50:16:0402030:101		да	да		54	54	СП Буньковское	Земли промышленности, энергетики, транспорта, связи	Для размещения объектов энергетики	Железнодорожный транспорт (7.1)	Ногинское Пригородное, кв. 53*
254	50:16:0402022:127	да		да		700	430	СП Буньковское	Земли сельскохозяйственного назначения	Для ведения гражданами садоводства и огородничества	Железнодорожный транспорт (7.1)	
255	50:16:0402022:329		да	да		21	21	СП Буньковское	Земли лесного фонда	Под иными объектами специального назначения	Железнодорожный транспорт (7.1)	Ногинское сельское, кв. 27_2*
256	50:16:0402022:327		да	да		241	241	СП Буньковское	Земли лесного фонда	Под иными объектами специального назначения	Железнодорожный транспорт (7.1)	Ногинское сельское, кв. 27_2*
257	50:16:0604153:23	да		да		5410	2152	СП Аксено-Бутырское	Земли лесного фонда	Для восстановления лесной	Железнодорожный транспорт	Ногинское Кудиновское,



Проект межевания территории размещения объекта
«участок Москва – Казань высокоскоростной железнодорожной магистрали Москва – Казань – Екатеринбург (ВСМ-2)»
«Проект межевания территории»

Условный номер по чертежу ПМ	Кадастровый номер по сведениям ГКН или описание местоположения	Обра-зуемый участок	Изменяемый участок	Пред-полагается к изъятию	Обременяемые земельные участки и (или) их части	Общая площадь участка, кв.м	Площадь участка/части участка, необходимой для реализации ВСМ 2, кв.м	Адрес	Категория земель исходного ЗУ	Разрешенное использование исходного ЗУ	Устанавливаемое разрешенное использование/назначение части	Примечание
										растительности	порт (7.1)	кв. 42*, Аренда Ку- диновское лесничество, кварталы 42,43, 45, части кварта- лов 38, 39, 40, 41,44, 46, пересечение с участком №582 кн 50:16:000000 0:58347
261	50:16:0603036: 4	да		да		524774	270	СП Аксено- Бутырское	Земли сельско- хозяйственного назначения	Для сельскохо- зяйственного производства	Железнодорожный транс- порт (7.1)	Ногинское сельское, кв. 24_1*
262	50:16:0603036: 4	да		да		524774	33	СП Аксено- Бутырское	Земли сельско- хозяйственного назначения	Для сельскохо- зяйственного производства	Железнодорожный транс- порт (7.1)	Ногинское сельское, кв. 24_1*
266	50:16:0402033: 103	да		да		664	4	ГП Ногинск	Земли лесного фонда	Для восстано- вления лесной растительности	Железнодорожный транс- порт (7.1)	Ногинское Пригородное, кв. 52*, Аренда При- городное участковое



Проект межевания территории размещения объекта
 «участок Москва – Казань высокоскоростной железнодорожной магистрали Москва – Казань – Екатеринбург (ВСМ-2)»
 «Проект межевания территории»

Условный номер по чертежу ПМ	Кадастровый номер по сведениям ГКН или описание местоположения	Образуемый участок	Изменяемый участок	Предполагается к изъятию	Обременяемые земельные участки и (или) их части	Общая площадь участка, кв.м	Площадь участка/части участка, необходимой для реализации ВСМ 2, кв.м	Адрес	Категория земель исходного ЗУ	Разрешенное использование исходного ЗУ	Устанавливаемое разрешенное использование/назначение части	Примечание
												лесничество, часть квартала 52
267	50:16:0402030:257	да		да	да*	4139	1	СП Буньковское	Земли лесного фонда	Для восстановления лесной растительности	Железнодорожный транспорт (7.1)	*Временное занятие (сервитут) или аренда земельного участка 141 (3) из ПМТ объекта М-7 Аренда Пригородное участковое лесничество, части кварталов 28, 30, 31, 32, 36, 37, 38, пересечение с участком №349 кн 50:16:0000000:0:57585
269	50:16:0000000:57691	да		да		206090	598	СП Буньковское	Земли лесного фонда	Для размещения объектов лесного фонда	Железнодорожный транспорт (7.1)	Ногинское Пригородное, кв. 53*,



Проект межевания территории размещения объекта
 «участок Москва – Казань высокоскоростной железнодорожной магистрали Москва – Казань – Екатеринбург (ВСМ-2)»
 «Проект межевания территории»

Условный номер по чертежу ПМ	Кадастровый номер по сведениям ГКН или описание местоположения	Образуемый участок	Изменяемый участок	Предполагается к изъятию	Обременяемые земельные участки и (или) их части	Общая площадь участка, кв.м	Площадь участка/части участка, необходимой для реализации ВСМ 2, кв.м	Адрес	Категория земель исходного ЗУ	Разрешенное использование исходного ЗУ	Устанавливаемое разрешенное использование/назначение части	Примечание
												Аренда Пригородное участковое лесничество, часть квартала 53
270	50:16:0000000:57630	да		да		116731	135	ГП Ногинск	Земли лесного фонда	Для размещения объектов лесного фонда	Железнодорожный транспорт (7.1)	Ногинское Пригородное, кв. 51 2*
271	50:16:0000000:57630	да		да		116731	127	ГП Ногинск	Земли лесного фонда	Для размещения объектов лесного фонда	Железнодорожный транспорт (7.1)	Ногинское Пригородное, кв. 51 2*
272	50:16:0000000:57630	да		да		116731	41	ГП Ногинск	Земли лесного фонда	Для размещения объектов лесного фонда	Железнодорожный транспорт (7.1)	Ногинское Пригородное, кв. 51 2*
274	50:16:0000000:57630	да		да		116731	2	ГП Ногинск	Земли лесного фонда	Для размещения объектов лесного фонда	Железнодорожный транспорт (7.1)	Ногинское Пригородное, кв. 51 2*
275	50:16:0603013:127		да	да		920	920	СП Аксено-Бутырское	Земли сельскохозяйственного назначения	Для ведения гражданами садоводства и огородничества	Железнодорожный транспорт (7.1)	
276	50:16:0603013:134	да		да		1312	30	СП Аксено-Бутырское	Земли сельскохозяйственного назначения	Для ведения гражданами садоводства и огородничества	Железнодорожный транспорт (7.1)	
277	50:16:0603013:	да		да		1312	1282	СП Аксено-	Земли сельско-	Для ведения	Железнодоро-	



Проект межевания территории размещения объекта
 «участок Москва – Казань высокоскоростной железнодорожной магистрали Москва – Казань – Екатеринбург (ВСМ-2)»
 «Проект межевания территории»

Условный номер по чертежу ПМ	Кадастровый номер по сведениям ГКН или описание местоположения	Образуемый участок	Изменяемый участок	Предполагается к изъятию	Обременяемые земельные участки и (или) их части	Общая площадь участка, кв.м	Площадь участка/части участка, необходимой для реализации ВСМ 2, кв.м	Адрес	Категория земель исходного ЗУ	Разрешенное использование исходного ЗУ	Устанавливаемое разрешенное использование/назначение части	Примечание
	134							Бутырское	хозяйственного назначения	гражданами садоводства и огородничества	рожный транспорт (7.1)	
278	50:16:0603011:301	да		да		1749	326	СП Аксено-Бутырское	Земли поселений (земли населенных пунктов)	Для ведения личного подсобного хозяйства	Железнодорожный транспорт (7.1)	
279	50:16:0603011:301	да		да		1749	8	СП Аксено-Бутырское	Земли поселений (земли населенных пунктов)	Для ведения личного подсобного хозяйства	Железнодорожный транспорт (7.1)	
280	50:16:0402022:209	да		да		900	1	СП Буньковское	Земли сельскохозяйственного назначения	Для ведения гражданами садоводства и огородничества	Железнодорожный транспорт (7.1)	Ногинское сельское, кв. 27_2*
281	50:16:0402022:215	да		да		879	482	СП Буньковское	Категория не установлена	Для ведения гражданами садоводства и огородничества	Железнодорожный транспорт (7.1)	
282	50:16:0402022:98	да		да		819	617	СП Буньковское	Земли сельскохозяйственного назначения	Для ведения гражданами садоводства и огородничества	Железнодорожный транспорт (7.1)	
283	50:16:0000000:60660	да		да		5000	4177	СП Аксено-Бутырское	Земли сельскохозяйственного назначения	Для размещения зданий, строений, сооружений, используе-	Железнодорожный транспорт (7.1)	



Проект межевания территории размещения объекта
 «участок Москва – Казань высокоскоростной железнодорожной магистрали Москва – Казань – Екатеринбург (ВСМ-2)»
 «Проект межевания территории»

Условный номер по чертежу ПМ	Кадастровый номер по сведениям ГКН или описание местоположения	Образуемый участок	Изменяемый участок	Предполагается к изъятию	Обременяемые земельные участки и (или) их части	Общая площадь участка, кв.м	Площадь участка/части участка, необходимой для реализации ВСМ 2, кв.м	Адрес	Категория земель исходного ЗУ	Разрешенное использование исходного ЗУ	Устанавливаемое разрешенное использование/назначение части	Примечание
										мых для производства, хранения и первичной переработки сельскохозяйственной		
284	50:16:0000000:60660	да		да		5000	823	СП Аксено-Бутырское	Земли сельскохозяйственного назначения	Для размещения зданий, строений, сооружений, используемых для производства, хранения и первичной переработки сельскохозяйственной	Железнодорожный транспорт (7.1)	
285	50:16:0000000:68525	да		да		681750	818	СП Аксено-Бутырское	Земли сельскохозяйственного назначения	Для сельскохозяйственного производства	Железнодорожный транспорт (7.1)	Ногинское сельское, кв. 26_1*
286	50:16:0603049:137	да		да		656	406	СП Аксено-Бутырское	Земли лесного фонда	Под иными объектами специального назначения	Железнодорожный транспорт (7.1)	Ногинское сельское, кв. 28_2*
287	50:16:0603049:137	да		да		656	154	СП Аксено-Бутырское	Земли лесного фонда	Под иными объектами специального назначения	Железнодорожный транспорт (7.1)	Ногинское сельское, кв. 28_2*



Проект межевания территории размещения объекта
«участок Москва – Казань высокоскоростной железнодорожной магистрали Москва – Казань – Екатеринбург (ВСМ-2)»
«Проект межевания территории»

Условный номер по чертежу ПМ	Кадастровый номер по сведениям ГКН или описание местоположения	Образуемый участок	Изменяемый участок	Предполагается к изъятию	Обременяемые земельные участки и (или) их части	Общая площадь участка, кв.м	Площадь участка/части участка, необходимой для реализации ВСМ 2, кв.м	Адрес	Категория земель исходного ЗУ	Разрешенное использование исходного ЗУ	Устанавливаемое разрешенное использование/назначение части	Примечание
288	50:16:0604120:137		да	да		4993	4993	СП Аксено-Бутырское	Земли сельскохозяйственного назначения		Железнодорожный транспорт (7.1)	
289	50:16:0000000:69095		да	да		40	40	СП Аксено-Бутырское	Земли лесного фонда	Под иными объектами специального назначения	Железнодорожный транспорт (7.1)	Ногинское Кудиновское, кв. 44*
290	50:16:0402022:130	да		да		753	462	СП Буньковское	Земли сельскохозяйственного назначения	Для ведения гражданами садоводства и огородничества	Железнодорожный транспорт (7.1)	
291	50:16:0603013:137		да	да		637	637	СП Аксено-Бутырское	Земли сельскохозяйственного назначения	Для ведения гражданами садоводства и огородничества	Железнодорожный транспорт (7.1)	
292	50:16:0603013:158		да	да		355	355	СП Аксено-Бутырское	Земли сельскохозяйственного назначения	Для ведения гражданами садоводства и огородничества	Железнодорожный транспорт (7.1)	
293	50:16:0603013:156		да	да		811	811	СП Аксено-Бутырское	Земли сельскохозяйственного назначения	Для ведения гражданами садоводства и огородничества	Железнодорожный транспорт (7.1)	
294	50:16:0603013:32		да	да		616	616	СП Аксено-Бутырское	Земли сельскохозяйственного назначения	Для ведения гражданами садоводства и огородничества	Железнодорожный транспорт (7.1)	



Проект межевания территории размещения объекта
«участок Москва – Казань высокоскоростной железнодорожной магистрали Москва – Казань – Екатеринбург (ВСМ-2)»
«Проект межевания территории»

Условный номер по чертежу ПМ	Кадастровый номер по сведениям ГКН или описание местоположения	Образуемый участок	Изменяемый участок	Предполагается к изъятию	Обременяемые земельные участки и (или) их части	Общая площадь участка, кв.м	Площадь участка/части участка, необходимой для реализации ВСМ 2, кв.м	Адрес	Категория земель исходного ЗУ	Разрешенное использование исходного ЗУ	Устанавливаемое разрешенное использование/назначение части	Примечание
295	50:16:0603013:51		да	да		845	845	СП Аксено-Бутырское	Земли сельскохозяйственного назначения	Для ведения гражданами садоводства и огородничества	Железнодорожный транспорт (7.1)	
296	50:16:0603049:14	да		да		19309	174	СП Аксено-Бутырское	Земли сельскохозяйственного назначения	Для ведения гражданами садоводства и огородничества	Железнодорожный транспорт (7.1)	Ногинское Кудиновское, кв. 77*
297	50:16:0402018:11	да		да		199999	41999	СП Буньковское	Земли сельскохозяйственного назначения	Для сельскохозяйственного производства	Железнодорожный транспорт (7.1)	
298	50:16:0402018:11	да		да		199999	5281	СП Буньковское	Земли сельскохозяйственного назначения	Для сельскохозяйственного производства	Железнодорожный транспорт (7.1)	
299	50:16:0402018:11	да		да		199999	4749	СП Буньковское	Земли сельскохозяйственного назначения	Для сельскохозяйственного производства	Железнодорожный транспорт (7.1)	
300	50:16:0402018:11	да		да		199999	189	СП Буньковское	Земли сельскохозяйственного назначения	Для сельскохозяйственного производства	Железнодорожный транспорт (7.1)	
301	50:16:0402018:11	да		да		199999	6927	СП Буньковское	Земли сельскохозяйственного назначения	Для сельскохозяйственного производства	Железнодорожный транспорт (7.1)	
302	50:16:0402018:11	да		да		199999	2838	СП Буньковское	Земли сельскохозяйственного назначения	Для сельскохозяйственного производства	Железнодорожный транспорт (7.1)	
304	50:16:0501027:	да		да		506128	20346	СП Аксено-	Земли сельско-	Для сельскохо-	Железнодоро-	



Проект межевания территории размещения объекта
«участок Москва – Казань высокоскоростной железнодорожной магистрали Москва – Казань – Екатеринбург (ВСМ-2)»
«Проект межевания территории»

Условный номер по чертежу ПМ	Кадастровый номер по сведениям ГКН или описание местоположения	Образуемый участок	Изменяемый участок	Предполагается к изъятию	Обременяемые земельные участки и (или) их части	Общая площадь участка, кв.м	Площадь участка/части участка, необходимой для реализации ВСМ 2, кв.м	Адрес	Категория земель исходного ЗУ	Разрешенное использование исходного ЗУ	Устанавливаемое разрешенное использование/назначение части	Примечание
	11							Бутырское	хозяйственного назначения	зайственного производства	рожный транспорт (7.1)	
305	50:16:0501027:11	да		да		506128	1514	СП Аксено-Бутырское	Земли сельскохозяйственного назначения	Для сельскохозяйственного производства	Железнодорожный транспорт (7.1)	
306	50:16:0603013:152		да	да		832	832	СП Аксено-Бутырское	Земли сельскохозяйственного назначения	Для ведения гражданами садоводства и огородничества	Железнодорожный транспорт (7.1)	
307	50:16:0402022:199	да		да		689	547	СП Буньковское	Земли сельскохозяйственного назначения	Для ведения гражданами садоводства и огородничества	Железнодорожный транспорт (7.1)	
308	50:16:0502005:7	да		да		1398	238	СП Аксено-Бутырское	Земли поселений (земли населенных пунктов)		Железнодорожный транспорт (7.1)	
309	50:16:0000000:59671	да		да		115606	1316	СП Аксено-Бутырское	Земли сельскохозяйственного назначения	Для сельскохозяйственного производства	Железнодорожный транспорт (7.1)	
310	50:16:0501026:5	да		да		1872234	76023	СП Аксено-Бутырское	Земли сельскохозяйственного назначения	Для сельскохозяйственного производства	Железнодорожный транспорт (7.1)	
311	50:16:0501026:5	да		да		1872234	21041	СП Аксено-Бутырское	Земли сельскохозяйственного назначения	Для сельскохозяйственного производства	Железнодорожный транспорт (7.1)	
312	50:16:0603013:		да	да		690	690	СП Аксено-	Земли сельско-	Для ведения	Железнодоро-	



Проект межевания территории размещения объекта
«участок Москва – Казань высокоскоростной железнодорожной магистрали Москва – Казань – Екатеринбург (ВСМ-2)»
«Проект межевания территории»

Условный номер по чертежу ПМ	Кадастровый номер по сведениям ГКН или описание местоположения	Образуемый участок	Изменяемый участок	Предполагается к изъятию	Обременяемые земельные участки и (или) их части	Общая площадь участка, кв.м	Площадь участка/части участка, необходимой для реализации ВСМ 2, кв.м	Адрес	Категория земель исходного ЗУ	Разрешенное использование исходного ЗУ	Устанавливаемое разрешенное использование/назначение части	Примечание
	54							Бутырское	хозяйственного назначения	гражданами садоводства и огородничества	рожный транспорт (7.1)	
313	50:16:0603013:139		да	да		761	761	СП Аксено-Бутырское	Земли сельскохозяйственного назначения	Для ведения гражданами садоводства и огородничества	Железнодорожный транспорт (7.1)	
314	50:16:0502006:87	да		да		682	275	ГП Ногинск	Земли сельскохозяйственного назначения	Для ведения гражданами садоводства и огородничества	Железнодорожный транспорт (7.1)	
315	50:16:0502006:87	да		да		682	132	ГП Ногинск	Земли сельскохозяйственного назначения	Для ведения гражданами садоводства и огородничества	Железнодорожный транспорт (7.1)	
316	50:16:0502006:87	да		да		682	275	ГП Ногинск	Земли сельскохозяйственного назначения	Для ведения гражданами садоводства и огородничества	Железнодорожный транспорт (7.1)	
317	50:16:0502029:19		да	да		630	630	ГП Ногинск	Земли сельскохозяйственного назначения	Для ведения гражданами садоводства и огородничества	Железнодорожный транспорт (7.1)	
318	50:16:0502029:13		да	да		744	744	ГП Ногинск	Земли сельскохозяйственного назначения	Для ведения гражданами садоводства и огородничества	Железнодорожный транспорт (7.1)	



Проект межевания территории размещения объекта
 «участок Москва – Казань высокоскоростной железнодорожной магистрали Москва – Казань – Екатеринбург (ВСМ-2)»
 «Проект межевания территории»

Условный номер по чертежу ПМ	Кадастровый номер по сведениям ГКН или описание местоположения	Образуемый участок	Изменяемый участок	Предполагается к изъятию	Обременяемые земельные участки и (или) их части	Общая площадь участка, кв.м	Площадь участка/части участка, необходимая для реализации ВСМ 2, кв.м	Адрес	Категория земель исходного ЗУ	Разрешенное использование исходного ЗУ	Устанавливаемое разрешенное использование/назначение части	Примечание
319	50:16:0502006:21	да		да		668	435	ГП Ногинск	Земли сельскохозяйственного назначения	Для ведения гражданами садоводства и огородничества	Железнодорожный транспорт (7.1)	
320	50:16:0502006:21	да		да		668	59	ГП Ногинск	Земли сельскохозяйственного назначения	Для ведения гражданами садоводства и огородничества	Железнодорожный транспорт (7.1)	
321	50:16:0502006:21	да		да		668	174	ГП Ногинск	Земли сельскохозяйственного назначения	Для ведения гражданами садоводства и огородничества	Железнодорожный транспорт (7.1)	
322	50:16:0402022:127	да		да		700	270	СП Буньковское	Земли сельскохозяйственного назначения	Для ведения гражданами садоводства и огородничества	Железнодорожный транспорт (7.1)	Ногинское сельское, кв. 27_2*
323	50:16:0502052:81		да	да		451	451	ГП Ногинск	Земли сельскохозяйственного назначения	Для ведения гражданами садоводства и огородничества	Железнодорожный транспорт (7.1)	
324	50:16:0502006:93	да		да		714	241	ГП Ногинск	Земли сельскохозяйственного назначения	Для ведения гражданами садоводства и огородничества	Железнодорожный транспорт (7.1)	
325	50:16:0502006:93	да		да		714	191	ГП Ногинск	Земли сельскохозяйственного назначения	Для ведения гражданами садоводства и ого-	Железнодорожный транспорт (7.1)	



Проект межевания территории размещения объекта
 «участок Москва – Казань высокоскоростной железнодорожной магистрали Москва – Казань – Екатеринбург (ВСМ-2)»
 «Проект межевания территории»

Условный номер по чертежу ПМ	Кадастровый номер по сведениям ГКН или описание местоположения	Образуемый участок	Изменяемый участок	Предполагается к изъятию	Обременяемые земельные участки и (или) их части	Общая площадь участка, кв.м	Площадь участка/части участка, необходимой для реализации ВСМ 2, кв.м	Адрес	Категория земель исходного ЗУ	Разрешенное использование исходного ЗУ	Устанавливаемое разрешенное использование/назначение части	Примечание
										родничества		
326	50:16:0603013:38		да	да		814	814	СП Аксено-Бутырское	Земли сельскохозяйственного назначения	Для ведения гражданами садоводства и огородничества	Железнодорожный транспорт (7.1)	
327	50:16:0603013:17		да	да		768	768	СП Аксено-Бутырское	Земли сельскохозяйственного назначения		Железнодорожный транспорт (7.1)	
328	50:16:0502006:93	да		да		714	282	ГП Ногинск	Земли сельскохозяйственного назначения	Для ведения гражданами садоводства и огородничества	Железнодорожный транспорт (7.1)	
329	50:16:0502006:102	да		да		725	245	ГП Ногинск	Земли сельскохозяйственного назначения	Для ведения гражданами садоводства и огородничества	Железнодорожный транспорт (7.1)	
330	50:16:0502006:102	да		да		725	246	ГП Ногинск	Земли сельскохозяйственного назначения	Для ведения гражданами садоводства и огородничества	Железнодорожный транспорт (7.1)	
331	50:16:0502006:111	да		да		691	219	ГП Ногинск	Земли сельскохозяйственного назначения	Для ведения гражданами садоводства и огородничества	Железнодорожный транспорт (7.1)	
332	50:16:0603013:159		да	да		356	356	СП Аксено-Бутырское	Земли сельскохозяйственного назначения	Для ведения гражданами садоводства и ого-	Железнодорожный транспорт (7.1)	



Проект межевания территории размещения объекта
 «участок Москва – Казань высокоскоростной железнодорожной магистрали Москва – Казань – Екатеринбург (ВСМ-2)»
 «Проект межевания территории»

Условный номер по чертежу ПМ	Кадастровый номер по сведениям ГКН или описание местоположения	Образуемый участок	Изменяемый участок	Предполагается к изъятию	Обременяемые земельные участки и (или) их части	Общая площадь участка, кв.м	Площадь участка/части участка, необходимой для реализации ВСМ 2, кв.м	Адрес	Категория земель исходного ЗУ	Разрешенное использование исходного ЗУ	Устанавливаемое разрешенное использование/назначение части	Примечание
										родничества		
333	50:16:0502006:111	да		да		691	263	ГП Ногинск	Земли сельскохозяйственного назначения	Для ведения гражданами садоводства и огородничества	Железнодорожный транспорт (7.1)	
334	50:16:0603013:178		да	да		886	886	СП Аксено-Бутырское	Земли сельскохозяйственного назначения	Для ведения гражданами садоводства и огородничества	Железнодорожный транспорт (7.1)	
335	50:16:0604153:23	да		да		5410	1975	СП Аксено-Бутырское	Земли лесного фонда	Для восстановления лесной растительности	Железнодорожный транспорт (7.1)	Ногинское Кудиновское, кв. 44*, Аренда Кудиновское участковое лесничество, кварталы 42,43, 45, части кварталов 38, 39, 40, 41,44, 46, пересечение с участком №611 кн 50:16:000000 0:58347
336	50:16:0604153:	да		да		5410	830	СП Аксено-	Земли лесного	Для восстанов-	Железнодоро-	Ногинское



Проект межевания территории размещения объекта
 «участок Москва – Казань высокоскоростной железнодорожной магистрали Москва – Казань – Екатеринбург (ВСМ-2)»
 «Проект межевания территории»

Условный номер по чертежу ПМ	Кадастровый номер по сведениям ГКН или описание местоположения	Образуемый участок	Изменяемый участок	Предполагается к изъятию	Обременяемые земельные участки и (или) их части	Общая площадь участка, кв.м	Площадь участка/части участка, необходимой для реализации ВСМ 2, кв.м	Адрес	Категория земель исходного ЗУ	Разрешенное использование исходного ЗУ	Устанавливаемое разрешенное использование/назначение части	Примечание
	23							Бутырское	фонда	ления лесной растительности	рожный транспорт (7.1)	Кудиновское, кв. 43*, Аренда Кудиновское участковое лесничество, кварталы 42,43, 45, части кварталов 38, 39, 40, 41,44, 46, пересечение с участком №663 кн 50:16:000000 0:58347
337	50:16:0604153:23	да		да		5410	308	СП Аксено-Бутырское	Земли лесного фонда	Для восстановления лесной растительности	Железнодорожный транспорт (7.1)	Ногинское Кудиновское, кв. 43*, Аренда Кудиновское участковое лесничество, кварталы 42,43, 45, части кварталов 38, 39, 40,



Проект межевания территории размещения объекта
 «участок Москва – Казань высокоскоростной железнодорожной магистрали Москва – Казань – Екатеринбург (ВСМ-2)»
 «Проект межевания территории»

Условный номер по чертежу ПМ	Кадастровый номер по сведениям ГКН или описание местоположения	Образуемый участок	Изменяемый участок	Предполагается к изъятию	Обременяемые земельные участки и (или) их части	Общая площадь участка, кв.м	Площадь участка/части участка, необходимой для реализации ВСМ 2, кв.м	Адрес	Категория земель исходного ЗУ	Разрешенное использование исходного ЗУ	Устанавливаемое разрешенное использование/назначение части	Примечание
												41,44, 46, пересечение с участком №666 кн 50:16:000000 0:58347
344	50:16:0000000:67002, 50:16:0000000:57592	да		да		2185748	353	СП Аксено-Бутырское	Земли лесного фонда	Для размещения объектов лесного фонда	Железнодорожный транспорт (7.1)	Ногинское Кудиновское, кв. 31*, Аренда Кудиновское участковое лесничество, кварталы 31, 37, части кварталов 29, 30, 38,39, 40
345	50:16:0000000:69094		да	да		4939	4939	СП Буньковское	Земли лесного фонда	Под иными объектами специального назначения	Железнодорожный транспорт (7.1)	Ногинское сельское, кв. 21_1*
346	50:16:0402022:131	да		да		897	98	СП Буньковское	Земли сельскохозяйственного назначения	Для ведения гражданами садоводства и огородничества	Железнодорожный транспорт (7.1)	
347	50:16:0402033:59	да		да		358804	18	ГП Ногинск	Земли лесного фонда	Для размещения объектов лесно-	Железнодорожный транс-	Аренда Пригородное



Проект межевания территории размещения объекта
 «участок Москва – Казань высокоскоростной железнодорожной магистрали Москва – Казань – Екатеринбург (ВСМ-2)»
 «Проект межевания территории»

Условный номер по чертежу ПМ	Кадастровый номер по сведениям ГКН или описание местоположения	Образуемый участок	Изменяемый участок	Предполагается к изъятию	Обременяемые земельные участки и (или) их части	Общая площадь участка, кв.м	Площадь участка/части участка, необходимой для реализации ВСМ 2, кв.м	Адрес	Категория земель исходного ЗУ	Разрешенное использование исходного ЗУ	Устанавливаемое разрешенное использование/назначение части	Примечание
										го фонда	порт (7.1)	участковое лесничество, часть квартала 56, пересечение с участком №562 кн 50:16:040203 3:101
348	50:16:0603036:1069		да	да		90	90	СП Аксено-Бутырское	Земли лесного фонда	Под иными объектами специального назначения	Железнодорожный транспорт (7.1)	Ногинское сельское, кв. 24_1*
349	50:16:0000000:57585	да		да	да*	1370492	6	СП Буньковское	Земли лесного фонда	Для размещения объектов лесного фонда	Железнодорожный транспорт (7.1)	*Временное занятие (сервитут) или аренда земельного участка 141 (3) из ПМТ объекта М-7 Аренда Пригородное участковое лесничество, части кварта-



Проект межевания территории размещения объекта
 «участок Москва – Казань высокоскоростной железнодорожной магистрали Москва – Казань – Екатеринбург (ВСМ-2)»
 «Проект межевания территории»

Условный номер по чертежу ПМ	Кадастровый номер по сведениям ГКН или описание местоположения	Образуемый участок	Изменяемый участок	Предполагается к изъятию	Обременяемые земельные участки и (или) их части	Общая площадь участка, кв.м	Площадь участка/части участка, необходимой для реализации ВСМ 2, кв.м	Адрес	Категория земель исходного ЗУ	Разрешенное использование исходного ЗУ	Устанавливаемое разрешенное использование/назначение части	Примечание
												лов 28, 30, 31, 32, 36, 37, 38, пересечение с участком №267 кн 50:16:040203 0:257
350	50:16:0000000:69096	да		да		504	467	ГП Ногинск	Земли лесного фонда	Под иными объектами специального назначения	Железнодорожный транспорт (7.1)	Ногинское сельское, кв. 27_1*
351	50:16:0000000:57492, 50:16:0000000:66264	да		да		9259213	1586	СП Буньковское	Земли лесного фонда	Для размещения объектов лесного фонда	Железнодорожный транспорт (7.1)	Ногинское Пригородное, кв. 48*
352	50:16:0000000:57630	да		да		116731	12752	ГП Ногинск	Земли лесного фонда	Для размещения объектов лесного фонда	Железнодорожный транспорт (7.1)	Ногинское Пригородное, кв. 51_2*, Аренда Пригородное участковое лесничество, часть квартала 51, пересечение с участком №548 кн



Проект межевания территории размещения объекта
 «участок Москва – Казань высокоскоростной железнодорожной магистрали Москва – Казань – Екатеринбург (ВСМ-2)»
 «Проект межевания территории»

Условный номер по чертежу ПМ	Кадастровый номер по сведениям ГКН или описание местоположения	Обра-зуемый участок	Изменяемый участок	Пред-полагается к изъятию	Обременяемые земельные участки и (или) их части	Общая площадь участка, кв.м	Площадь участка/части участка, необходимой для реализации ВСМ 2, кв.м	Адрес	Категория земель исходного ЗУ	Разрешенное использование исходного ЗУ	Устанавливаемое разрешенное использование/назначение части	Примечание
												50:16:040203 3:98
353	50:16:0000000: 57630	да		да		116731	1355	ГП Ногинск	Земли лесного фонда	Для размещения объектов лесного фонда	Железнодорожный транспорт (7.1)	Ногинское Пригородное, кв. 51_2*, Аренда Пригородное участковое лесничество, часть квартала 51, пересечение с участком №549 кн 50:16:040203 3:98
354	50:16:0000000: 57630	да		да		116731	220	ГП Ногинск	Земли лесного фонда	Для размещения объектов лесного фонда	Железнодорожный транспорт (7.1)	Ногинское Пригородное, кв. 51_2*, Аренда Пригородное участковое лесничество, часть квартала 51, пересечение с участком №551



Проект межевания территории размещения объекта
 «участок Москва – Казань высокоскоростной железнодорожной магистрали Москва – Казань – Екатеринбург (ВСМ-2)»
 «Проект межевания территории»

Условный номер по чертежу ПМ	Кадастровый номер по сведениям ГКН или описание местоположения	Образуемый участок	Изменяемый участок	Предполагается к изъятию	Обременяемые земельные участки и (или) их части	Общая площадь участка, кв.м	Площадь участка/части участка, необходимой для реализации ВСМ 2, кв.м	Адрес	Категория земель исходного ЗУ	Разрешенное использование исходного ЗУ	Устанавливаемое разрешенное использование/назначение части	Примечание
												кн 50:16:040203 3:98
355	50:16:0000000:66264, 50:16:0000000:57492	да		да		9032301	76778	СП Буньковское	Земли лесного фонда	Для размещения объектов лесного фонда	Железнодорожный транспорт (7.1)	Ногинское Пригородное, кв. 49*, Аренда Пригородное участковое лесничество, кварталы 45, 48, части кварталов 35, 36, 37, 38, 40, 41, 42, 43, 44, 46, 47, 49, 50, 53
356	50:16:0000000:57574	да		да		87935	67	ГП Ногинск	Земли лесного фонда	Для размещения объектов лесного фонда	Железнодорожный транспорт (7.1)	Ногинское Пригородное, кв. 51_1*
357	50:16:0000000:57597	да		да		13634	88	ГП Ногинск	Земли лесного фонда	Для размещения объектов лесного фонда	Железнодорожный транспорт (7.1)	Ногинское Пригородное, кв. 52*
358	50:16:0000000:57597	да		да		13634	10	ГП Ногинск	Земли лесного фонда	Для размещения объектов лесного фонда	Железнодорожный транспорт (7.1)	Ногинское Пригородное, кв. 52*
359	50:16:0000000:	да		да		1255532	564	СП Буньков-	Земли лесного	Для размещения	Железнодоро-	Ногинское



Проект межевания территории размещения объекта
 «участок Москва – Казань высокоскоростной железнодорожной магистрали Москва – Казань – Екатеринбург (ВСМ-2)»
 «Проект межевания территории»

Условный номер по чертежу ПМ	Кадастровый номер по сведениям ГКН или описание местоположения	Образуемый участок	Изменяемый участок	Предполагается к изъятию	Обременяемые земельные участки и (или) их части	Общая площадь участка, кв.м	Площадь участка/части участка, необходимой для реализации ВСМ 2, кв.м	Адрес	Категория земель исходного ЗУ	Разрешенное использование исходного ЗУ	Устанавливаемое разрешенное использование/назначение части	Примечание
	57797							ское	фонда	объектов лесного фонда	рожный транспорт (7.1)	Пригородное, кв. 53*
360	50:16:0000000:57797	да		да		1255532	275	СП Буньковское	Земли лесного фонда	Для размещения объектов лесного фонда	Железнодорожный транспорт (7.1)	Ногинское Пригородное, кв. 53*
361	50:16:0000000:57632	да		да		796878	1292	ГП Ногинск	Земли лесного фонда	Для размещения объектов лесного фонда	Железнодорожный транспорт (7.1)	Ногинское Пригородное, кв. 52*, Аренда Пригородное участковое лесничество, части кварталов 51, 52
362	50:16:0000000:57632	да		да		796878	182	ГП Ногинск	Земли лесного фонда	Для размещения объектов лесного фонда	Железнодорожный транспорт (7.1)	Ногинское Пригородное, кв. 52*, Аренда Пригородное участковое лесничество, части кварталов 51, 52
363	50:16:0502052:526		да	да		559	559	ГП Ногинск	Земли сельскохозяйственного назначения	Для ведения гражданами садоводства и огородничества	Железнодорожный транспорт (7.1)	



Проект межевания территории размещения объекта
«участок Москва – Казань высокоскоростной железнодорожной магистрали Москва – Казань – Екатеринбург (ВСМ-2)»
«Проект межевания территории»

Условный номер по чертежу ПМ	Кадастровый номер по сведениям ГКН или описание местоположения	Обра-зуемый участок	Изменяемый участок	Предполагается к изъятию	Обременяемые земельные участки и (или) их части	Общая площадь участка, кв.м	Площадь участка/части участка, необходимой для реализации ВСМ 2, кв.м	Адрес	Категория земель исходного ЗУ	Разрешенное использование исходного ЗУ	Устанавливаемое разрешенное использование/назначение части	Примечание
364	50:16:0603015:396		да	да		1166	1166	ГП Старая Купавна	Земли поселений (земли населенных пунктов)	Для ведения личного подсобного хозяйства	Железнодорожный транспорт (7.1)	
366	50:16:0000000:59704	да		да		133368	60623	СП Аксено-Бутырское	Земли сельскохозяйственного назначения	Для сельскохозяйственного производства	Железнодорожный транспорт (7.1)	
367	50:16:0000000:59704	да		да		133368	210	СП Аксено-Бутырское	Земли сельскохозяйственного назначения	Для сельскохозяйственного производства	Железнодорожный транспорт (7.1)	
368	50:16:0502052:498	да		да		316192	35351	ГП Ногинск	Земли сельскохозяйственного назначения	Для сельскохозяйственного производства	Железнодорожный транспорт (7.1)	
369	50:16:0502052:498	да		да		316192	212	ГП Ногинск	Земли сельскохозяйственного назначения	Для сельскохозяйственного производства	Железнодорожный транспорт (7.1)	
370	50:16:0502052:498	да		да		316192	10619	ГП Ногинск	Земли сельскохозяйственного назначения	Для сельскохозяйственного производства	Железнодорожный транспорт (7.1)	
371	50:16:0502052:498	да		да		316192	6	ГП Ногинск	Земли сельскохозяйственного назначения	Для сельскохозяйственного производства	Железнодорожный транспорт (7.1)	
373	50:16:0502052:498	да		да		316192	2490	ГП Ногинск	Земли сельскохозяйственного назначения	Для сельскохозяйственного производства	Железнодорожный транспорт (7.1)	
374	50:16:0502052:498	да		да		316192	8418	ГП Ногинск	Земли сельскохозяйственного назначения	Для сельскохозяйственного производства	Железнодорожный транспорт (7.1)	



Проект межевания территории размещения объекта
 «участок Москва – Казань высокоскоростной железнодорожной магистрали Москва – Казань – Екатеринбург (ВСМ-2)»
 «Проект межевания территории»

Условный номер по чертежу ПМ	Кадастровый номер по сведениям ГКН или описание местоположения	Образуемый участок	Изменяемый участок	Предполагается к изъятию	Обременяемые земельные участки и (или) их части	Общая площадь участка, кв.м	Площадь участка/части участка, необходимой для реализации ВСМ 2, кв.м	Адрес	Категория земель исходного ЗУ	Разрешенное использование исходного ЗУ	Устанавливаемое разрешенное использование/назначение части	Примечание
									назначения	производства	порт (7.1)	
375	50:16:0502011:358	да		да		83048	17028	СП Аксено-Бутырское	Земли поселений (земли населенных пунктов)	-	Железнодорожный транспорт (7.1)	
377	50:16:0603011:301	да		да		1749	1415	СП Аксено-Бутырское	Земли поселений (земли населенных пунктов)	Для ведения личного подсобного хозяйства	Железнодорожный транспорт (7.1)	Ногинское сельское, кв. 28_1*
378	50:16:0402022:215	да		да		879	396	СП Буньковское	Категория не установлена	Для ведения гражданами садоводства и огородничества	Железнодорожный транспорт (7.1)	Ногинское сельское, кв. 27_2*
379	50:16:0402022:98	да		да		819	202	СП Буньковское	Земли сельскохозяйственного назначения	Для ведения гражданами садоводства и огородничества	Железнодорожный транспорт (7.1)	Ногинское сельское, кв. 27_2*
380	50:16:0402022:130	да		да		753	291	СП Буньковское	Земли сельскохозяйственного назначения	Для ведения гражданами садоводства и огородничества	Железнодорожный транспорт (7.1)	Ногинское сельское, кв. 27_2*
381	50:16:0402022:312	да		да		1263	358	СП Буньковское	Категория не установлена	Для ведения гражданами садоводства и огородничества	Железнодорожный транспорт (7.1)	Ногинское сельское, кв. 27_2*
382	50:16:0402022:312	да		да		1263	176	СП Буньковское	Категория не установлена	Для ведения гражданами са-	Железнодорожный транспорт (7.1)	Ногинское сельское, кв.



Проект межевания территории размещения объекта
«участок Москва – Казань высокоскоростной железнодорожной магистрали Москва – Казань – Екатеринбург (ВСМ-2)»
«Проект межевания территории»

Условный номер по чертежу ПМ	Кадастровый номер по сведениям ГКН или описание местоположения	Образуемый участок	Изменяемый участок	Предполагается к изъятию	Обременяемые земельные участки и (или) их части	Общая площадь участка, кв.м	Площадь участка/части участка, необходимая для реализации ВСМ 2, кв.м	Адрес	Категория земель исходного ЗУ	Разрешенное использование исходного ЗУ	Устанавливаемое разрешенное использование/назначение части	Примечание
										доводства и огородничества	порт (7.1)	27_2*
383	50:16:0402022:112	да		да		817	213	СП Буньковское	Земли сельскохозяйственного назначения	Для ведения гражданами садоводства и огородничества	Железнодорожный транспорт (7.1)	Ногинское сельское, кв. 27_2*
384	50:16:0603036:1070	да		да		632	624	СП Аксено-Бутырское	Земли лесного фонда	Под иными объектами специального назначения	Железнодорожный транспорт (7.1)	Ногинское сельское, кв. 24_1*
385	50:16:0603036:1070	да		да		632	7	СП Аксено-Бутырское	Земли лесного фонда	Под иными объектами специального назначения	Железнодорожный транспорт (7.1)	Ногинское сельское, кв. 24_1*
386	50:16:0603036:1068	да		да		1187	1120	СП Аксено-Бутырское	Земли лесного фонда	Под иными объектами специального назначения	Железнодорожный транспорт (7.1)	Ногинское сельское, кв. 24_1*
387	50:16:0000000:68623	да		да		167067	98034	СП Аксено-Бутырское	Земли сельскохозяйственного назначения	Для сельскохозяйственного производства	Железнодорожный транспорт (7.1)	
388	50:16:0000000:68623	да		да		167067	1305	СП Аксено-Бутырское	Земли сельскохозяйственного назначения	Для сельскохозяйственного производства	Железнодорожный транспорт (7.1)	
389	50:16:0000000:68623	да		да		167067	6928	СП Аксено-Бутырское	Земли сельскохозяйственного назначения	Для сельскохозяйственного производства	Железнодорожный транспорт (7.1)	



Проект межевания территории размещения объекта
 «участок Москва – Казань высокоскоростной железнодорожной магистрали Москва – Казань – Екатеринбург (ВСМ-2)»
 «Проект межевания территории»

Условный номер по чертежу ПМ	Кадастровый номер по сведениям ГКН или описание местоположения	Образуемый участок	Изменяемый участок	Предполагается к изъятию	Обременяемые земельные участки и (или) их части	Общая площадь участка, кв.м	Площадь участка/части участка, необходимой для реализации ВСМ 2, кв.м	Адрес	Категория земель исходного ЗУ	Разрешенное использование исходного ЗУ	Устанавливаемое разрешенное использование/назначение части	Примечание
390	50:16:0603013:153	да		да		1200	352	СП Аксено-Бутырское	Земли сельскохозяйственного назначения	Для ведения гражданами садоводства и огородничества	Железнодорожный транспорт (7.1)	
391	50:16:0603013:153	да		да		1200	63	СП Аксено-Бутырское	Земли сельскохозяйственного назначения	Для ведения гражданами садоводства и огородничества	Железнодорожный транспорт (7.1)	
393	50:16:0202025:6	да		да		636	6	ГП Ногинск	Земли сельскохозяйственного назначения	Для ведения гражданами садоводства и огородничества	Железнодорожный транспорт (7.1)	
394	50:16:0502052:79	да		да		886	462	ГП Ногинск	Земли сельскохозяйственного назначения	Для ведения гражданами садоводства и огородничества	Железнодорожный транспорт (7.1)	
395	50:16:0502052:79	да		да		886	190	ГП Ногинск	Земли сельскохозяйственного назначения	Для ведения гражданами садоводства и огородничества	Железнодорожный транспорт (7.1)	
396	50:16:0502052:79	да		да		886	234	ГП Ногинск	Земли сельскохозяйственного назначения	Для ведения гражданами садоводства и огородничества	Железнодорожный транспорт (7.1)	
397	50:16:0502029:70		да	да		643	643	ГП Ногинск	Земли сельскохозяйственного назначения	Для ведения гражданами садоводства и ого-	Железнодорожный транспорт (7.1)	



Проект межевания территории размещения объекта
«участок Москва – Казань высокоскоростной железнодорожной магистрали Москва – Казань – Екатеринбург (ВСМ-2)»
«Проект межевания территории»

Условный номер по чертежу ПМ	Кадастровый номер по сведениям ГКН или описание местоположения	Образуемый участок	Изменяемый участок	Предполагается к изъятию	Обременяемые земельные участки и (или) их части	Общая площадь участка, кв.м	Площадь участка/части участка, необходимой для реализации ВСМ 2, кв.м	Адрес	Категория земель исходного ЗУ	Разрешенное использование исходного ЗУ	Устанавливаемое разрешенное использование/назначение части	Примечание
										родничества		
398	50:16:0501026:6	да		да		762821	25973	СП Аксено-Бутырское	Земли сельскохозяйственного назначения	Для сельскохозяйственного производства	Железнодорожный транспорт (7.1)	
399	50:16:0502006:94	да		да		743	737	ГП Ногинск	Земли сельскохозяйственного назначения	Для ведения гражданами садоводства и огородничества	Железнодорожный транспорт (7.1)	
400	50:16:0502006:94	да		да		743	6	ГП Ногинск	Земли сельскохозяйственного назначения	Для ведения гражданами садоводства и огородничества	Железнодорожный транспорт (7.1)	
401	50:16:0604153:23	да		да		5410	127	СП Аксено-Бутырское	Земли лесного фонда	Для восстановления лесной растительности	Железнодорожный транспорт (7.1)	Ногинское Кудиновское, кв. 40_2*, Аренда Кудиновское участковое лесничество, кварталы 42,43, 45, части кварталов 38, 39, 40, 41,44, 46, пересечение с участком №655 кн



Проект межевания территории размещения объекта
 «участок Москва – Казань высокоскоростной железнодорожной магистрали Москва – Казань – Екатеринбург (ВСМ-2)»
 «Проект межевания территории»

Условный номер по чертежу ПМ	Кадастровый номер по сведениям ГКН или описание местоположения	Образуемый участок	Изменяемый участок	Предполагается к изъятию	Обременяемые земельные участки и (или) их части	Общая площадь участка, кв.м	Площадь участка/части участка, необходимой для реализации ВСМ 2, кв.м	Адрес	Категория земель исходного ЗУ	Разрешенное использование исходного ЗУ	Устанавливаемое разрешенное использование/назначение части	Примечание
												50:16:000000 0:58347
402	50:16:0604153: 23	да		да		5410	16	СП Аксено- Бутырское	Земли лесного фонда	Для восстано- вления лесной растительности	Железнодорожный транспорт (7.1)	Ногинское Кудиновское, кв. 40_2*, Аренда Кудиновское участковое лесничество, кварталы 42,43, 45, части кварталов 38, 39, 40, 41,44, 46, пересечение с участком №658 кн 50:16:000000 0:58347
403	50:16:0604153: 23	да		да		5410	2	СП Аксено- Бутырское	Земли лесного фонда	Для восстано- вления лесной растительности	Железнодорожный транспорт (7.1)	Ногинское Кудиновское, кв. 40_2*, Аренда Кудиновское участковое лесничество, кварталы



Проект межевания территории размещения объекта
 «участок Москва – Казань высокоскоростной железнодорожной магистрали Москва – Казань – Екатеринбург (ВСМ-2)»
 «Проект межевания территории»

Условный номер по чертежу ПМ	Кадастровый номер по сведениям ГКН или описание местоположения	Образуемый участок	Изменяемый участок	Предполагается к изъятию	Обременяемые земельные участки и (или) их части	Общая площадь участка, кв.м	Площадь участка/части участка, необходимой для реализации ВСМ 2, кв.м	Адрес	Категория земель исходного ЗУ	Разрешенное использование исходного ЗУ	Устанавливаемое разрешенное использование/назначение части	Примечание
												42,43, 45, части кварталов 38, 39, 40, 41,44, 46, пересечение с участком №658 кн 50:16:000000 0:58347
404	50:16:0000000:67002, 50:16:0000000:57592	да		да		2185748	18	СП Аксено-Бутырское	Земли лесного фонда	Для размещения объектов лесного фонда	Железнодорожный транспорт (7.1)	Аренда Кудиновское участковое лесничество, кварталы 31, 37, части кварталов 29, 30, 38,39, 40
405	50:16:0000000:67002, 50:16:0000000:57592	да		да		2185748	11	СП Аксено-Бутырское	Земли лесного фонда	Для размещения объектов лесного фонда	Железнодорожный транспорт (7.1)	Аренда Кудиновское участковое лесничество, кварталы 31, 37, части кварталов 29, 30, 38,39, 40
406	50:16:0000000:67002,	да		да		2185748	9	СП Аксено-Бутырское	Земли лесного фонда	Для размещения объектов лесного фонда	Железнодорожный транспорт	Аренда Кудиновское



Проект межевания территории размещения объекта
«участок Москва – Казань высокоскоростной железнодорожной магистрали Москва – Казань – Екатеринбург (ВСМ-2)»
«Проект межевания территории»

Условный номер по чертежу ПМ	Кадастровый номер по сведениям ГКН или описание местоположения	Образуемый участок	Изменяемый участок	Предполагается к изъятию	Обременяемые земельные участки и (или) их части	Общая площадь участка, кв.м	Площадь участка/части участка, необходимая для реализации ВСМ 2, кв.м	Адрес	Категория земель исходного ЗУ	Разрешенное использование исходного ЗУ	Устанавливаемое разрешенное использование/назначение части	Примечание
	50:16:0000000:57592									го фонда	порт (7.1)	участковое лесничество, кварталы 31, 37, части кварталов 29, 30, 38,39, 40
407	50:16:0603013:43		да	да		652	652	СП Аксено-Бутырское	Земли сельскохозяйственного назначения	Для ведения гражданами садоводства и огородничества	Железнодорожный транспорт (7.1)	
408	50:16:0603013:163		да	да		824	824	СП Аксено-Бутырское	Земли сельскохозяйственного назначения	Для ведения гражданами садоводства и огородничества	Железнодорожный транспорт (7.1)	
409	50:16:0603013:162		да	да		634	634	СП Аксено-Бутырское	Земли сельскохозяйственного назначения	Для ведения гражданами садоводства и огородничества	Железнодорожный транспорт (7.1)	
410	50:16:0402030:262	да		да		343	264	СП Буньковское	Земли лесного фонда	Для восстановления лесной растительности	Железнодорожный транспорт (7.1)	Ногинское Пригородное, кв. 53*, Аренда Пригородное участковое лесничество, части кварталов 46, 49, 50,



Проект межевания территории размещения объекта
«участок Москва – Казань высокоскоростной железнодорожной магистрали Москва – Казань – Екатеринбург (ВСМ-2)»
«Проект межевания территории»

Условный номер по чертежу ПМ	Кадастровый номер по сведениям ГКН или описание местоположения	Образуемый участок	Изменяемый участок	Предполагается к изъятию	Обременяемые земельные участки и (или) их части	Общая площадь участка, кв.м	Площадь участка/части участка, необходимой для реализации ВСМ 2, кв.м	Адрес	Категория земель исходного ЗУ	Разрешенное использование исходного ЗУ	Устанавливаемое разрешенное использование/назначение части	Примечание
												53, 54, 55, 60, пересечение с участком №566 кн 50:16:000000 0:57797
411	50:16:0402030:262	да		да		343	79	СП Буньковское	Земли лесного фонда	Для восстановления лесной растительности	Железнодорожный транспорт (7.1)	Ногинское Пригородное, кв. 53*, Аренда Пригородное участковое лесничество, части кварталов 46, 49, 50, 53, 54, 55, 60, пересечение с участком №568 кн 50:16:000000 0:57797
414	50:16:0402033:59	да		да		358804	27	ГП Ногинск	Земли лесного фонда	Для размещения объектов лесного фонда	Железнодорожный транспорт (7.1)	Ногинское Пригородное, кв. 56*
416	50:16:0603013:132	да		да		684	672	СП Аксено-Бутырское	Земли сельскохозяйственного назначения	Для ведения гражданами садоводства и ого-	Железнодорожный транспорт (7.1)	



Проект межевания территории размещения объекта
«участок Москва – Казань высокоскоростной железнодорожной магистрали Москва – Казань – Екатеринбург (ВСМ-2)»
«Проект межевания территории»

Условный номер по чертежу ПМ	Кадастровый номер по сведениям ГКН или описание местоположения	Образуемый участок	Изменяемый участок	Предполагается к изъятию	Обременяемые земельные участки и (или) их части	Общая площадь участка, кв.м	Площадь участка/части участка, необходимая для реализации ВСМ 2, кв.м	Адрес	Категория земель исходного ЗУ	Разрешенное использование исходного ЗУ	Устанавливаемое разрешенное использование/назначение части	Примечание
										родничества		
417	50:16:0603013:132	да		да		684	12	СП Аксено-Бутырское	Земли сельскохозяйственного назначения	Для ведения гражданами садоводства и огородничества	Железнодорожный транспорт (7.1)	
418	50:16:0402022:131	да		да		897	799	СП Буньковское	Земли сельскохозяйственного назначения	Для ведения гражданами садоводства и огородничества	Железнодорожный транспорт (7.1)	Ногинское сельское, кв. 27_2*
419	50:16:0000000:60659	да		да		24996	2854	СП Аксено-Бутырское	Земли сельскохозяйственного назначения	Для размещения зданий, строений, сооружений, используемых для производства, хранения и первичной переработки сельскохозяйственной	Железнодорожный транспорт (7.1)	
420	50:16:0000000:60659	да		да		24996	895	СП Аксено-Бутырское	Земли сельскохозяйственного назначения	Для размещения зданий, строений, сооружений, используемых для производства, хранения и первичной переработки	Железнодорожный транспорт (7.1)	



Проект межевания территории размещения объекта
 «участок Москва – Казань высокоскоростной железнодорожной магистрали Москва – Казань – Екатеринбург (ВСМ-2)»
 «Проект межевания территории»

Условный номер по чертежу ПМ	Кадастровый номер по сведениям ГКН или описание местоположения	Обра-зуемый участок	Изменяемый участок	Пред-полагается к изъятию	Обременяемые земельные участки и (или) их части	Общая площадь участка, кв.м	Площадь участка/части участка, необходи-мой для реализации ВСМ 2, кв.м	Адрес	Категория зе-мель исходного ЗУ	Разрешенное использование исходного ЗУ	Устанавливаемое разрешенное использование/назначение части	Примечание
										сельскохозяйственной		
421	50:16:0000000:60659	да		да		24996	1850	СП Аксено-Бутырское	Земли сельскохозяйственного назначения	Для размещения зданий, строений, сооружений, используемых для производства, хранения и первичной переработки сельскохозяйственной	Железнодорожный транспорт (7.1)	
422	50:16:0000000:60659	да		да		24996	6199	СП Аксено-Бутырское	Земли сельскохозяйственного назначения	Для размещения зданий, строений, сооружений, используемых для производства, хранения и первичной переработки сельскохозяйственной	Железнодорожный транспорт (7.1)	
423	50:16:0402030:261	да		да		177	109	СП Буньковское	Земли лесного фонда	Для восстановления лесной растительности	Железнодорожный транспорт (7.1)	Ногинское Пригородное, кв. 53*, Аренда Пригородное



Проект межевания территории размещения объекта
 «участок Москва – Казань высокоскоростной железнодорожной магистрали Москва – Казань – Екатеринбург (ВСМ-2)»
 «Проект межевания территории»

Условный номер по чертежу ПМ	Кадастровый номер по сведениям ГКН или описание местоположения	Образуемый участок	Изменяемый участок	Предполагается к изъятию	Обременяемые земельные участки и (или) их части	Общая площадь участка, кв.м	Площадь участка/части участка, необходимой для реализации ВСМ 2, кв.м	Адрес	Категория земель исходного ЗУ	Разрешенное использование исходного ЗУ	Устанавливаемое разрешенное использование/назначение части	Примечание
												участковое лесничество, части кварталов 46, 49, 50, 53, 54, 55, 60, пересечение с участком №566 кн 50:16:000000 0:57797
424	50:16:0402030:261	да		да		177	69	СП Буньковское	Земли лесного фонда	Для восстановления лесной растительности	Железнодорожный транспорт (7.1)	Ногинское Пригородное, кв. 53*, Аренда Пригородное участковое лесничество, части кварталов 46, 49, 50, 53, 54, 55, 60, пересечение с участком №568 кн 50:16:000000 0:57797
425	50:16:0000000:57592,	да		да		2248571	26180	СП Аксено-Бутырское	Земли лесного фонда	Для размещения объектов лесно-	Железнодорожный транс-	Ногинское Кудиновское,



Проект межевания территории размещения объекта
 «участок Москва – Казань высокоскоростной железнодорожной магистрали Москва – Казань – Екатеринбург (ВСМ-2)»
 «Проект межевания территории»

Условный номер по чертежу ПМ	Кадастровый номер по сведениям ГКН или описание местоположения	Образуемый участок	Изменяемый участок	Предполагается к изъятию	Обременяемые земельные участки и (или) их части	Общая площадь участка, кв.м	Площадь участка/части участка, необходимой для реализации ВСМ 2, кв.м	Адрес	Категория земель исходного ЗУ	Разрешенное использование исходного ЗУ	Устанавливаемое разрешенное использование/назначение части	Примечание
	50:16:0000000:67002									го фонда	порт (7.1)	кв. 37*, Аренда Кудиновское участковое лесничество, кварталы 31, 37, части кварталов 29, 30, 38,39, 40
426	50:16:0000000:57592, 50:16:0000000:67002	да		да		2248571	858	СП Аксено-Бутырское	Земли лесного фонда	Для размещения объектов лесного фонда	Железнодорожный транспорт (7.1)	Ногинское Кудиновское, кв. 37*, Аренда Кудиновское участковое лесничество, кварталы 31, 37, части кварталов 29, 30, 38,39, 40
427	50:16:0000000:57592, 50:16:0000000:67002	да		да		2248571	65	СП Аксено-Бутырское	Земли лесного фонда	Для размещения объектов лесного фонда	Железнодорожный транспорт (7.1)	Ногинское Кудиновское, кв. 37*, Аренда Кудиновское участковое лесничество,



Проект межевания территории размещения объекта
 «участок Москва – Казань высокоскоростной железнодорожной магистрали Москва – Казань – Екатеринбург (ВСМ-2)»
 «Проект межевания территории»

Условный номер по чертежу ПМ	Кадастровый номер по сведениям ГКН или описание местоположения	Образуемый участок	Изменяемый участок	Предполагается к изъятию	Обременяемые земельные участки и (или) их части	Общая площадь участка, кв.м	Площадь участка/части участка, необходимой для реализации ВСМ 2, кв.м	Адрес	Категория земель исходного ЗУ	Разрешенное использование исходного ЗУ	Устанавливаемое разрешенное использование/назначение части	Примечание
												кварталы 31, 37, части кварталов 29, 30, 38,39, 40
428	50:16:0402033:99	да		да		941	788	ГП Ногинск	Земли лесного фонда	Для восстановления лесной растительности	Железнодорожный транспорт (7.1)	Ногинское Пригородное, кв. 52*, Аренда Пригородное участковое лесничество, часть квартала 52, пересечение с участком №574 кн 50:16:000000:0:57648
429	50:16:0402033:99	да		да		941	153	ГП Ногинск	Земли лесного фонда	Для восстановления лесной растительности	Железнодорожный транспорт (7.1)	Ногинское Пригородное, кв. 52*, Аренда Пригородное участковое лесничество, часть квартала 52, пересечение с участком №574 кн 50:16:000000:0:57648



Проект межевания территории размещения объекта
 «участок Москва – Казань высокоскоростной железнодорожной магистрали Москва – Казань – Екатеринбург (ВСМ-2)»
 «Проект межевания территории»

Условный номер по чертежу ПМ	Кадастровый номер по сведениям ГКН или описание местоположения	Образуемый участок	Изменяемый участок	Предполагается к изъятию	Обременяемые земельные участки и (или) их части	Общая площадь участка, кв.м	Площадь участка/части участка, необходимой для реализации ВСМ 2, кв.м	Адрес	Категория земель исходного ЗУ	Разрешенное использование исходного ЗУ	Устанавливаемое разрешенное использование/назначение части	Примечание
												чение с участком №575 кн 50:16:000000 0:57648
430	50:16:0402033:97	да		да		632	354	ГП Ногинск	Земли лесного фонда	Для восстановления лесной растительности	Железнодорожный транспорт (7.1)	Ногинское Пригородное, кв. 52*, Аренда Пригородное участковое лесничество, часть квартала 52, пересечение с участком №544 кн 50:16:000000 0:57597
431	50:16:0402033:97	да		да		632	277	ГП Ногинск	Земли лесного фонда	Для восстановления лесной растительности	Железнодорожный транспорт (7.1)	Ногинское Пригородное, кв. 52*, Аренда Пригородное участковое лесничество, часть кварта-



Проект межевания территории размещения объекта
 «участок Москва – Казань высокоскоростной железнодорожной магистрали Москва – Казань – Екатеринбург (ВСМ-2)»
 «Проект межевания территории»

Условный номер по чертежу ПМ	Кадастровый номер по сведениям ГКН или описание местоположения	Образуемый участок	Изменяемый участок	Предполагается к изъятию	Обременяемые земельные участки и (или) их части	Общая площадь участка, кв.м	Площадь участка/части участка, необходимой для реализации ВСМ 2, кв.м	Адрес	Категория земель исходного ЗУ	Разрешенное использование исходного ЗУ	Устанавливаемое разрешенное использование/назначение части	Примечание
												ла 52, пересечение с участком №550 кн 50:16:000000 0:57597
432	50:16:0402030:257	да		да	да*	4139	671	СП Буньковское	Земли лесного фонда	Для восстановления лесной растительности	Железнодорожный транспорт (7.1)	*Временное занятие (сервитут) или аренда земельного участка 141 (4) из ПМТ объекта М-7 Ногинское Пригородное, кв. 32*, Аренда Пригородное участковое лесничество, части кварталов 28, 30, 31, 32, 36, 37, 38, пересечение с



Проект межевания территории размещения объекта
 «участок Москва – Казань высокоскоростной железнодорожной магистрали Москва – Казань – Екатеринбург (ВСМ-2)»
 «Проект межевания территории»

Условный номер по чертежу ПМ	Кадастровый номер по сведениям ГКН или описание местоположения	Образуемый участок	Изменяемый участок	Предполагается к изъятию	Обременяемые земельные участки и (или) их части	Общая площадь участка, кв.м	Площадь участка/части участка, необходимой для реализации ВСМ 2, кв.м	Адрес	Категория земель исходного ЗУ	Разрешенное использование исходного ЗУ	Устанавливаемое разрешенное использование/назначение части	Примечание
												участком №616 кн 50:16:000000 0:57585
433	50:16:0402030:257	да		да	да*	4139	907	СП Буньковское	Земли лесного фонда	Для восстановления лесной растительности	Железнодорожный транспорт (7.1)	*Временное занятие (сервитут) или аренда земельного участка 141 (3) из ПМТ объекта М-7 Ногинское Пригородное, кв. 32*, Аренда Пригородное участковое лесничество, части кварталов 28, 30, 31, 32, 36, 37, 38, пересечение с участком №617 кн 50:16:000000



Проект межевания территории размещения объекта
 «участок Москва – Казань высокоскоростной железнодорожной магистрали Москва – Казань – Екатеринбург (ВСМ-2)»
 «Проект межевания территории»

Условный номер по чертежу ПМ	Кадастровый номер по сведениям ГКН или описание местоположения	Образуемый участок	Изменяемый участок	Предполагается к изъятию	Обременяемые земельные участки и (или) их части	Общая площадь участка, кв.м	Площадь участка/части участка, необходимой для реализации ВСМ 2, кв.м	Адрес	Категория земель исходного ЗУ	Разрешенное использование исходного ЗУ	Устанавливаемое разрешенное использование/назначение части	Примечание
												0:57585
434	50:16:0000000:57492, 50:16:0000000:66264	да		да		9259213	77809	СП Буньковское	Земли лесного фонда	Для размещения объектов лесного фонда	Железнодорожный транспорт (7.1)	Ногинское Пригородное, кв. 48*, Аренда Пригородное участковое лесничество, кварталы 45, 48, части кварталов 35, 36, 37, 38, 40, 41, 42, 43, 44, 46, 47, 49, 50, 53
435	50:16:0000000:57778	да		да		443722	101	СП Аксено-Бутырское	Земли лесного фонда	Для размещения объектов лесного фонда	Железнодорожный транспорт (7.1)	Ногинское сельское, кв. 28_1*, Аренда Кудиновское участковое лесничество, часть квартала 77
436	50:16:0000000:57778	да		да		443722	33	СП Аксено-Бутырское	Земли лесного фонда	Для размещения объектов лесного фонда	Железнодорожный транспорт (7.1)	Ногинское сельское, кв. 28_1*, Аренда Кудинов-



Проект межевания территории размещения объекта
 «участок Москва – Казань высокоскоростной железнодорожной магистрали Москва – Казань – Екатеринбург (ВСМ-2)»
 «Проект межевания территории»

Условный номер по чертежу ПМ	Кадастровый номер по сведениям ГКН или описание местоположения	Образуемый участок	Изменяемый участок	Предполагается к изъятию	Обременяемые земельные участки и (или) их части	Общая площадь участка, кв.м	Площадь участка/части участка, необходимой для реализации ВСМ 2, кв.м	Адрес	Категория земель исходного ЗУ	Разрешенное использование исходного ЗУ	Устанавливаемое разрешенное использование/назначение части	Примечание
												ское участковое лесничество, часть квартала 77
437	50:16:0000000:57778	да		да		443722	238	СП Аксено-Бутырское	Земли лесного фонда	Для размещения объектов лесного фонда	Железнодорожный транспорт (7.1)	Ногинское сельское, кв. 28_1*, Аренда Кудиновское участковое лесничество, часть квартала 77
438	50:16:0000000:57778	да		да		443722	150	СП Аксено-Бутырское	Земли лесного фонда	Для размещения объектов лесного фонда	Железнодорожный транспорт (7.1)	Ногинское сельское, кв. 28_1*, Аренда Кудиновское участковое лесничество, часть квартала 77
439	50:16:0000000:58347	да		да		2561883	1179	СП Аксено-Бутырское	Земли лесного фонда	Для размещения объектов лесного фонда	Железнодорожный транспорт (7.1)	Ногинское Кудиновское, кв. 42*
440	50:16:0000000:58347	да		да		2561883	15	СП Аксено-Бутырское	Земли лесного фонда	Для размещения объектов лесного фонда	Железнодорожный транспорт (7.1)	Ногинское Кудиновское, кв. 42*



Проект межевания территории размещения объекта
«участок Москва – Казань высокоскоростной железнодорожной магистрали Москва – Казань – Екатеринбург (ВСМ-2)»
«Проект межевания территории»

Условный номер по чертежу ПМ	Кадастровый номер по сведениям ГКН или описание местоположения	Образуемый участок	Изменяемый участок	Предполагается к изъятию	Обременяемые земельные участки и (или) их части	Общая площадь участка, кв.м	Площадь участка/части участка, необходимой для реализации ВСМ 2, кв.м	Адрес	Категория земель исходного ЗУ	Разрешенное использование исходного ЗУ	Устанавливаемое разрешенное использование/назначение части	Примечание
441	50:16:0000000:58347	да		да		2561883	7	СП Аксено-Бутырское	Земли лесного фонда	Для размещения объектов лесного фонда	Железнодорожный транспорт (7.1)	Ногинское Кудиновское, кв. 42*
442	50:16:0000000:512	да		да		940705	13716	СП Аксено-Бутырское	Земли сельскохозяйственного назначения	Для сельскохозяйственного производства	Железнодорожный транспорт (7.1)	
443	50:16:0000000:512	да		да		940705	1008	СП Аксено-Бутырское	Земли сельскохозяйственного назначения	Для сельскохозяйственного производства	Железнодорожный транспорт (7.1)	
444	50:16:0000000:512	да		да		940705	100	СП Аксено-Бутырское	Земли сельскохозяйственного назначения	Для сельскохозяйственного производства	Железнодорожный транспорт (7.1)	
445	50:16:0000000:512	да		да		940705	557	СП Аксено-Бутырское	Земли сельскохозяйственного назначения	Для сельскохозяйственного производства	Железнодорожный транспорт (7.1)	
446	50:16:0000000:512	да		да		940705	20870	СП Аксено-Бутырское	Земли сельскохозяйственного назначения	Для сельскохозяйственного производства	Железнодорожный транспорт (7.1)	
447	50:16:0000000:512	да		да		940705	411	СП Аксено-Бутырское	Земли сельскохозяйственного назначения	Для сельскохозяйственного производства	Железнодорожный транспорт (7.1)	
448	50:16:0000000:512	да		да		940705	10477	СП Аксено-Бутырское	Земли сельскохозяйственного назначения	Для сельскохозяйственного производства	Железнодорожный транспорт (7.1)	
449	50:16:0000000:512	да		да		940705	68055	СП Аксено-Бутырское	Земли сельскохозяйственного назначения	Для сельскохозяйственного производства	Железнодорожный транспорт (7.1)	



Проект межевания территории размещения объекта
«участок Москва – Казань высокоскоростной железнодорожной магистрали Москва – Казань – Екатеринбург (ВСМ-2)»
«Проект межевания территории»

Условный номер по чертежу ПМ	Кадастровый номер по сведениям ГКН или описание местоположения	Образуемый участок	Изменяемый участок	Предполагается к изъятию	Обременяемые земельные участки и (или) их части	Общая площадь участка, кв.м	Площадь участка/части участка, необходимой для реализации ВСМ 2, кв.м	Адрес	Категория земель исходного ЗУ	Разрешенное использование исходного ЗУ	Устанавливаемое разрешенное использование/назначение части	Примечание
450	50:16:0000000:512	да		да		940705	78814	СП Аксено-Бутырское	Земли сельскохозяйственного назначения	Для сельскохозяйственного производства	Железнодорожный транспорт (7.1)	
451	50:16:0603015:2469, 50:16:0603015:2470	да		да		1501	203	ГП Старая Купавна	Земли поселений (земли населенных пунктов)	Для индивидуальной жилой застройки	Железнодорожный транспорт (7.1)	
452	50:16:0603015:2455	да		да		1900	606	ГП Старая Купавна	Земли поселений (земли населенных пунктов)	Для ведения личного подсобного хозяйства	Железнодорожный транспорт (7.1)	
453	50:16:0603015:2439		да	да		1133	1133	ГП Старая Купавна	Земли поселений (земли населенных пунктов)	Для ведения личного подсобного хозяйства	Железнодорожный транспорт (7.1)	
454	50:16:0603013:141		да	да		814	814	СП Аксено-Бутырское	Земли сельскохозяйственного назначения	Для ведения гражданами садоводства и огородничества	Железнодорожный транспорт (7.1)	
455	50:16:0000000:68525	да		да		681750	71032	СП Аксено-Бутырское	Земли сельскохозяйственного назначения	Для сельскохозяйственного производства	Железнодорожный транспорт (7.1)	
456	50:16:0000000:68525	да		да		681750	17197	СП Аксено-Бутырское	Земли сельскохозяйственного назначения	Для сельскохозяйственного производства	Железнодорожный транспорт (7.1)	
457	50:16:0000000:68525	да		да		681750	34888	СП Аксено-Бутырское	Земли сельскохозяйственного назначения	Для сельскохозяйственного производства	Железнодорожный транспорт (7.1)	



Проект межевания территории размещения объекта
 «участок Москва – Казань высокоскоростной железнодорожной магистрали Москва – Казань – Екатеринбург (ВСМ-2)»
 «Проект межевания территории»

Условный номер по чертежу ПМ	Кадастровый номер по сведениям ГКН или описание местоположения	Образуемый участок	Изменяемый участок	Предполагается к изъятию	Обременяемые земельные участки и (или) их части	Общая площадь участка, кв.м	Площадь участка/части участка, необходимой для реализации ВСМ 2, кв.м	Адрес	Категория земель исходного ЗУ	Разрешенное использование исходного ЗУ	Устанавливаемое разрешенное использование/назначение части	Примечание
									назначения	производства	порт (7.1)	
458	50:16:0000000:68525	да		да		681750	2156	СП Аксено-Бутырское	Земли сельскохозяйственного назначения	Для сельскохозяйственного производства	Железнодорожный транспорт (7.1)	
459	50:16:0000000:57632	да		да		796878	14	ГП Ногинск	Земли лесного фонда	Для размещения объектов лесного фонда	Железнодорожный транспорт (7.1)	Ногинское Пригородное, кв. 52*, Аренда Пригородное участковое лесничество, части кварталов 51, 52
460	50:16:0000000:57632	да		да		796878	9	ГП Ногинск	Земли лесного фонда	Для размещения объектов лесного фонда	Железнодорожный транспорт (7.1)	Ногинское Пригородное, кв. 52*, Аренда Пригородное участковое лесничество, части кварталов 51, 52
461	50:16:0000000:59719	да		да		49221	195	СП Аксено-Бутырское	Земли сельскохозяйственного назначения	Для сельскохозяйственного производства	Железнодорожный транспорт (7.1)	Ногинское сельское, кв. 26_1*
462	50:16:0603013:145		да	да		493	493	СП Аксено-Бутырское	Земли сельскохозяйственного назначения	Для ведения гражданами са-	Железнодорожный транспорт	



Проект межевания территории размещения объекта
«участок Москва – Казань высокоскоростной железнодорожной магистрали Москва – Казань – Екатеринбург (ВСМ-2)»
«Проект межевания территории»

Условный номер по чертежу ПМ	Кадастровый номер по сведениям ГКН или описание местоположения	Образуемый участок	Изменяемый участок	Предполагается к изъятию	Обременяемые земельные участки и (или) их части	Общая площадь участка, кв.м	Площадь участка/части участка, необходимой для реализации ВСМ 2, кв.м	Адрес	Категория земель исходного ЗУ	Разрешенное использование исходного ЗУ	Устанавливаемое разрешенное использование/назначение части	Примечание
									назначения	доводства и огородничества	порт (7.1)	
463	50:16:0000000:68622	да		да		20536	10501	СП Аксено-Бутырское	Земли сельскохозяйственного назначения	Для сельскохозяйственного производства	Железнодорожный транспорт (7.1)	
464	50:16:0000000:68622	да		да		20536	5628	СП Аксено-Бутырское	Земли сельскохозяйственного назначения	Для сельскохозяйственного производства	Железнодорожный транспорт (7.1)	
465	50:16:0000000:68622	да		да		20536	1472	СП Аксено-Бутырское	Земли сельскохозяйственного назначения	Для сельскохозяйственного производства	Железнодорожный транспорт (7.1)	
466	50:16:0402022:219	да		да		1099	346	СП Буньковское	Земли сельскохозяйственного назначения	Для ведения гражданами садоводства и огородничества	Железнодорожный транспорт (7.1)	
467	50:16:0402022:219	да		да		1099	147	СП Буньковское	Земли сельскохозяйственного назначения	Для ведения гражданами садоводства и огородничества	Железнодорожный транспорт (7.1)	
468	50:16:0402022:219	да		да		1099	68	СП Буньковское	Земли сельскохозяйственного назначения	Для ведения гражданами садоводства и огородничества	Железнодорожный транспорт (7.1)	
469	50:16:0402022:328		да	да		221	221	СП Буньковское	Земли лесного фонда	Под иными объектами специального назначения	Железнодорожный транспорт (7.1)	Ногинское сельское, кв. 27_2*



Проект межевания территории размещения объекта
«участок Москва – Казань высокоскоростной железнодорожной магистрали Москва – Казань – Екатеринбург (ВСМ-2)»
«Проект межевания территории»

Условный номер по чертежу ПМ	Кадастровый номер по сведениям ГКН или описание местоположения	Образуемый участок	Изменяемый участок	Предполагается к изъятию	Обременяемые земельные участки и (или) их части	Общая площадь участка, кв.м	Площадь участка/части участка, необходимой для реализации ВСМ 2, кв.м	Адрес	Категория земель исходного ЗУ	Разрешенное использование исходного ЗУ	Устанавливаемое разрешенное использование/назначение части	Примечание
470	50:16:0000000:67564	да		да		7255	2639	СП Аксено-Бутырское	Земли населенных пунктов	Для размещения газопроводов	Железнодорожный транспорт (7.1)	
471	50:16:0000000:67564	да		да		7255	6	СП Аксено-Бутырское	Земли населенных пунктов	Для размещения газопроводов	Железнодорожный транспорт (7.1)	
472	50:16:0000000:59667	да		да		1815499	52276	СП Аксено-Бутырское	Земли сельскохозяйственного назначения	Для сельскохозяйственного производства	Железнодорожный транспорт (7.1)	
473	50:16:0603015:468	да		да		2300	877	ГП Старая Купавна	Земли населенных пунктов		Железнодорожный транспорт (7.1)	
474	50:16:0502006:131	да		да		735	668	ГП Ногинск	Категория не установлена	Для ведения гражданами садоводства и огородничества	Железнодорожный транспорт (7.1)	
475	50:16:0502006:131	да		да		735	68	ГП Ногинск	Категория не установлена	Для ведения гражданами садоводства и огородничества	Железнодорожный транспорт (7.1)	
476	50:16:0000000:68046	да		да	да*	224855	5787	СП Аксено-Бутырское	Земли сельскохозяйственного назначения	Для сельскохозяйственного производства	Железнодорожный транспорт (7.1)	*Временное занятие (сервитут или аренда) зе-



Проект межевания территории размещения объекта
 «участок Москва – Казань высокоскоростной железнодорожной магистрали Москва – Казань – Екатеринбург (ВСМ-2)»
 «Проект межевания территории»

Условный номер по чертежу ПМ	Кадастровый номер по сведениям ГКН или описание местоположения	Образуемый участок	Изменяемый участок	Предполагается к изъятию	Обременяемые земельные участки и (или) их части	Общая площадь участка, кв.м	Площадь участка/части участка, необходимой для реализации ВСМ 2, кв.м	Адрес	Категория земель исходного ЗУ	Разрешенное использование исходного ЗУ	Устанавливаемое разрешенное использование/назначение части	Примечание
												мельного участка 182 (1) из ПМТ объекта М-7
477	50:16:0000000:68046	да		да		224855	1982	СП Аксено-Бутырское	Земли сельскохозяйственного назначения	Для сельскохозяйственного производства	Железнодорожный транспорт (7.1)	
478	50:16:0302010:3522	да		да		735	713	ГП Ногинск	Земли сельскохозяйственного назначения	Для ведения гражданами садоводства и огородничества	Железнодорожный транспорт (7.1)	
479	50:16:0302010:3522	да		да		735	22	ГП Ногинск	Земли сельскохозяйственного назначения	Для ведения гражданами садоводства и огородничества	Железнодорожный транспорт (7.1)	
480	50:16:0000000:68640, 50:16:0501026:4	да		да		16979	12218	СП Аксено-Бутырское	Земли сельскохозяйственного назначения	Для сельскохозяйственного производства	Железнодорожный транспорт (7.1)	
481	50:16:0000000:59719	да		да		49221	9805	СП Аксено-Бутырское	Земли сельскохозяйственного назначения	Для сельскохозяйственного производства	Железнодорожный транспорт (7.1)	
482	50:16:0000000:59719	да		да		49221	15496	СП Аксено-Бутырское	Земли сельскохозяйственного назначения	Для сельскохозяйственного производства	Железнодорожный транспорт (7.1)	
483	50:16:0000000:	да		да		49221	1696	СП Аксено-	Земли сельско-	Для сельскохо-	Железнодоро-	



Проект межевания территории размещения объекта
«участок Москва – Казань высокоскоростной железнодорожной магистрали Москва – Казань – Екатеринбург (ВСМ-2)»
«Проект межевания территории»

Условный номер по чертежу ПМ	Кадастровый номер по сведениям ГКН или описание местоположения	Образуемый участок	Изменяемый участок	Предполагается к изъятию	Обременяемые земельные участки и (или) их части	Общая площадь участка, кв.м	Площадь участка/части участка, необходимой для реализации ВСМ 2, кв.м	Адрес	Категория земель исходного ЗУ	Разрешенное использование исходного ЗУ	Устанавливаемое разрешенное использование/назначение части	Примечание
	59719							Бутырское	хозяйственного назначения	зайственного производства	рожный транспорт (7.1)	
484	50:16:0501026:41	да		да		208356	116696	СП Аксено-Бутырское	Земли сельскохозяйственного назначения	Для сельскохозяйственного производства	Железнодорожный транспорт (7.1)	
485	50:16:0501026:41	да		да		208356	24220	СП Аксено-Бутырское	Земли сельскохозяйственного назначения	Для сельскохозяйственного производства	Железнодорожный транспорт (7.1)	
486	50:16:0501026:41	да		да		208356	21828	СП Аксено-Бутырское	Земли сельскохозяйственного назначения	Для сельскохозяйственного производства	Железнодорожный транспорт (7.1)	
487	50:16:0000000:68622	да		да		20536	1701	СП Аксено-Бутырское	Земли сельскохозяйственного назначения	Для сельскохозяйственного производства	Железнодорожный транспорт (7.1)	Ногинское сельское, кв. 26_2*
488	50:16:0000000:68622	да		да		20536	75	СП Аксено-Бутырское	Земли сельскохозяйственного назначения	Для сельскохозяйственного производства	Железнодорожный транспорт (7.1)	Ногинское сельское, кв. 26_2*
489	50:16:0402022:219	да		да		1099	408	СП Буньковское	Земли сельскохозяйственного назначения	Для ведения гражданами садоводства и огородничества	Железнодорожный транспорт (7.1)	Ногинское сельское, кв. 27_2*
490	50:16:0402022:219	да		да		1099	129	СП Буньковское	Земли сельскохозяйственного назначения	Для ведения гражданами садоводства и огородничества	Железнодорожный транспорт (7.1)	Ногинское сельское, кв. 27_2*
491	50:16:0000000:67002,	да		да		2185748	22128	СП Аксено-Бутырское	Земли лесного фонда	Для размещения объектов лесно-	Железнодорожный транспорт	Ногинское Кудиновское,



Проект межевания территории размещения объекта
 «участок Москва – Казань высокоскоростной железнодорожной магистрали Москва – Казань – Екатеринбург (ВСМ-2)»
 «Проект межевания территории»

Условный номер по чертежу ПМ	Кадастровый номер по сведениям ГКН или описание местоположения	Обра-зуемый участок	Изменяемый участок	Пред-полагается к изъятию	Обременяемые земельные участки и (или) их части	Общая площадь участка, кв.м	Площадь участка/части участка, необходимой для реализации ВСМ 2, кв.м	Адрес	Категория земель исходного ЗУ	Разрешенное использование исходного ЗУ	Устанавливаемое разрешенное использование/назначение части	Примечание
	50:16:0000000:57592									го фонда	порт (7.1)	кв. 31*, Аренда Кудиновское участковое лесничество, кварталы 31, 37, части кварталов 29, 30, 38,39, 40
492	50:16:0000000:67002, 50:16:0000000:57592	да		да		2185748	20261	СП Аксено-Бутырское	Земли лесного фонда	Для размещения объектов лесного фонда	Железнодорожный транспорт (7.1)	Ногинское Кудиновское, кв. 31*, Аренда Кудиновское участковое лесничество, кварталы 31, 37, части кварталов 29, 30, 38,39, 40
493	50:16:0000000:67002, 50:16:0000000:57592	да		да		2185748	206	СП Аксено-Бутырское	Земли лесного фонда	Для размещения объектов лесного фонда	Железнодорожный транспорт (7.1)	Ногинское Кудиновское, кв. 31*, Аренда Кудиновское участковое лесничество,



Проект межевания территории размещения объекта
 «участок Москва – Казань высокоскоростной железнодорожной магистрали Москва – Казань – Екатеринбург (ВСМ-2)»
 «Проект межевания территории»

Условный номер по чертежу ПМ	Кадастровый номер по сведениям ГКН или описание местоположения	Образуемый участок	Изменяемый участок	Предполагается к изъятию	Обременяемые земельные участки и (или) их части	Общая площадь участка, кв.м	Площадь участка/части участка, необходимой для реализации ВСМ 2, кв.м	Адрес	Категория земель исходного ЗУ	Разрешенное использование исходного ЗУ	Устанавливаемое разрешенное использование/назначение части	Примечание
												кварталы 31, 37, части кварталов 29, 30, 38,39, 40
494	50:16:0000000:67002, 50:16:0000000:57592	да		да		2185748	6942	СП Аксено-Бутырское	Земли лесного фонда	Для размещения объектов лесного фонда	Железнодорожный транспорт (7.1)	Ногинское Кудиновское, кв. 31*, Аренда Кудиновское участковое лесничество, кварталы 31, 37, части кварталов 29, 30, 38,39, 40
495	50:16:0000000:67002, 50:16:0000000:57592	да		да		2185748	3911	СП Аксено-Бутырское	Земли лесного фонда	Для размещения объектов лесного фонда	Железнодорожный транспорт (7.1)	Ногинское Кудиновское, кв. 31*, Аренда Кудиновское участковое лесничество, кварталы 31, 37, части кварталов 29, 30, 38,39, 40
496	50:16:0000000:	да		да		2185748	2	СП Аксено-	Земли лесного	Для размещения	Железнодоро-	Ногинское



Проект межевания территории размещения объекта
 «участок Москва – Казань высокоскоростной железнодорожной магистрали Москва – Казань – Екатеринбург (ВСМ-2)»
 «Проект межевания территории»

Условный номер по чертежу ПМ	Кадастровый номер по сведениям ГКН или описание местоположения	Образуемый участок	Изменяемый участок	Предполагается к изъятию	Обременяемые земельные участки и (или) их части	Общая площадь участка, кв.м	Площадь участка/части участка, необходимой для реализации ВСМ 2, кв.м	Адрес	Категория земель исходного ЗУ	Разрешенное использование исходного ЗУ	Устанавливаемое разрешенное использование/назначение части	Примечание
	67002, 50:16:0000000: 57592							Бутырское	фонда	объектов лесного фонда	рожный транспорт (7.1)	Кудиновское, кв. 31*, Аренда Кудиновское участковое лесничество, кварталы 31, 37, части кварталов 29, 30, 38,39, 40
497	50:16:0000000: 57574	да		да		87935	10710	ГП Ногинск	Земли лесного фонда	Для размещения объектов лесного фонда	Железнодорожный транспорт (7.1)	Ногинское Пригородное, кв. 51_1*, Аренда Пригородное участковое лесничество, часть квартала 51
498	50:16:0000000: 57590	да		да		106403	1055	ГП Ногинск	Земли лесного фонда	Для размещения объектов лесного фонда	Железнодорожный транспорт (7.1)	Ногинское Пригородное, кв. 52*, Аренда Пригородное участковое лесничество, часть кварта-



Проект межевания территории размещения объекта
 «участок Москва – Казань высокоскоростной железнодорожной магистрали Москва – Казань – Екатеринбург (ВСМ-2)»
 «Проект межевания территории»

Условный номер по чертежу ПМ	Кадастровый номер по сведениям ГКН или описание местоположения	Образуемый участок	Изменяемый участок	Предполагается к изъятию	Обременяемые земельные участки и (или) их части	Общая площадь участка, кв.м	Площадь участка/части участка, необходимой для реализации ВСМ 2, кв.м	Адрес	Категория земель исходного ЗУ	Разрешенное использование исходного ЗУ	Устанавливаемое разрешенное использование/назначение части	Примечание
												ла 52
499	50:16:0000000:57590	да		да		106403	166	ГП Ногинск	Земли лесного фонда	Для размещения объектов лесного фонда	Железнодорожный транспорт (7.1)	Ногинское Пригородное, кв. 52*, Аренда Пригородное участковое лесничество, часть квартала 52
500	50:16:0000000:57590	да		да		106403	228	ГП Ногинск	Земли лесного фонда	Для размещения объектов лесного фонда	Железнодорожный транспорт (7.1)	Ногинское Пригородное, кв. 52*, Аренда Пригородное участковое лесничество, часть квартала 52, пересечение с участком №635 кн 50:16:040203 3:102
501	50:16:0000000:57590	да		да		106403	439	ГП Ногинск	Земли лесного фонда	Для размещения объектов лесного фонда	Железнодорожный транспорт (7.1)	Ногинское Пригородное, кв. 52*,



Проект межевания территории размещения объекта
 «участок Москва – Казань высокоскоростной железнодорожной магистрали Москва – Казань – Екатеринбург (ВСМ-2)»
 «Проект межевания территории»

Условный номер по чертежу ПМ	Кадастровый номер по сведениям ГКН или описание местоположения	Образуемый участок	Изменяемый участок	Предполагается к изъятию	Обременяемые земельные участки и (или) их части	Общая площадь участка, кв.м	Площадь участка/части участка, необходимой для реализации ВСМ 2, кв.м	Адрес	Категория земель исходного ЗУ	Разрешенное использование исходного ЗУ	Устанавливаемое разрешенное использование/назначение части	Примечание
												Аренда Пригородное участковое лесничество, часть квартала 52
502	50:16:0000000:57590	да		да		106403	1225,46	ГП Ногинск	Земли лесного фонда	Для размещения объектов лесного фонда	Железнодорожный транспорт (7.1)	Ногинское Пригородное, кв. 52*, Аренда Пригородное участковое лесничество, часть квартала 52, пересечение с участком №609 кн 50:16:040203 3:103
503	50:16:0000000:57590	да		да		106403	7254	ГП Ногинск	Земли лесного фонда	Для размещения объектов лесного фонда	Железнодорожный транспорт (7.1)	Ногинское Пригородное, кв. 52*, Аренда Пригородное участковое лесничество,



Проект межевания территории размещения объекта
 «участок Москва – Казань высокоскоростной железнодорожной магистрали Москва – Казань – Екатеринбург (ВСМ-2)»
 «Проект межевания территории»

Условный номер по чертежу ПМ	Кадастровый номер по сведениям ГКН или описание местоположения	Образуемый участок	Изменяемый участок	Предполагается к изъятию	Обременяемые земельные участки и (или) их части	Общая площадь участка, кв.м	Площадь участка/части участка, необходимой для реализации ВСМ 2, кв.м	Адрес	Категория земель исходного ЗУ	Разрешенное использование исходного ЗУ	Устанавливаемое разрешенное использование/назначение части	Примечание
												часть квартала 52, пересечение с участком №610 кн 50:16:040203 3:103
504	50:16:0000000:57590	да		да		106403	10345	ГП Ногинск	Земли лесного фонда	Для размещения объектов лесного фонда	Железнодорожный транспорт (7.1)	Ногинское Пригородное, кв. 52*, Аренда Пригородное участковое лесничество, часть квартала 52, пересечение с участком №636 кн 50:16:040203 3:102
505	50:16:0000000:60659	да		да		24996	970	СП Аксено-Бутырское	Земли сельскохозяйственного назначения	Для размещения зданий, сооружений, используемых для производства, хране-	Железнодорожный транспорт (7.1)	Ногинское Кудиновское, кв. 44*



Проект межевания территории размещения объекта
 «участок Москва – Казань высокоскоростной железнодорожной магистрали Москва – Казань – Екатеринбург (ВСМ-2)»
 «Проект межевания территории»

Условный номер по чертежу ПМ	Кадастровый номер по сведениям ГКН или описание местоположения	Образуемый участок	Изменяемый участок	Предполагается к изъятию	Обременяемые земельные участки и (или) их части	Общая площадь участка, кв.м	Площадь участка/части участка, необходимая для реализации ВСМ 2, кв.м	Адрес	Категория земель исходного ЗУ	Разрешенное использование исходного ЗУ	Устанавливаемое разрешенное использование/назначение части	Примечание
										ния и первичной переработки сельскохозяйственной		
506	50:16:0603049:136	да		да		1056	395	СП Аксено-Бутырское	Земли лесного фонда	Под иными объектами специального назначения	Железнодорожный транспорт (7.1)	Ногинское сельское, кв. 28_1*
507	50:16:0603049:136	да		да		1056	661	СП Аксено-Бутырское	Земли лесного фонда	Под иными объектами специального назначения	Железнодорожный транспорт (7.1)	Ногинское сельское, кв. 28_1*
508	50:16:0603013:160		да	да		765	765	СП Аксено-Бутырское	Земли сельскохозяйственного назначения	Для ведения гражданами садоводства и огородничества	Железнодорожный транспорт (7.1)	
510	50:16:0402033:59	да		да		358804	17190	ГП Ногинск	Земли лесного фонда	Для размещения объектов лесного фонда	Железнодорожный транспорт (7.1)	Ногинское Пригородное, кв. 56*, Аренда Пригородное участковое лесничество, часть квартала 56, пересечение с участком №601



Проект межевания территории размещения объекта
 «участок Москва – Казань высокоскоростной железнодорожной магистрали Москва – Казань – Екатеринбург (ВСМ-2)»
 «Проект межевания территории»

Условный номер по чертежу ПМ	Кадастровый номер по сведениям ГКН или описание местоположения	Образуемый участок	Изменяемый участок	Предполагается к изъятию	Обременяемые земельные участки и (или) их части	Общая площадь участка, кв.м	Площадь участка/части участка, необходимой для реализации ВСМ 2, кв.м	Адрес	Категория земель исходного ЗУ	Разрешенное использование исходного ЗУ	Устанавливаемое разрешенное использование/назначение части	Примечание
												кн 50:16:040203 3:101
511	50:16:0402033: 59	да		да		358804	105	ГП Ногинск	Земли лесного фонда	Для размещения объектов лесного фонда	Железнодорожный транспорт (7.1)	Ногинское Пригородное, кв. 56*, Аренда Пригородное участковое лесничество, часть квартала 56, пересечение с участком №602 кн 50:16:040203 3:101
512	50:16:0402033: 59	да		да		358804	272	ГП Ногинск	Земли лесного фонда	Для размещения объектов лесного фонда	Железнодорожный транспорт (7.1)	Ногинское Пригородное, кв. 56*, Аренда Пригородное участковое лесничество, часть квартала 56, пересечение с уча-



Проект межевания территории размещения объекта
 «участок Москва – Казань высокоскоростной железнодорожной магистрали Москва – Казань – Екатеринбург (ВСМ-2)»
 «Проект межевания территории»

Условный номер по чертежу ПМ	Кадастровый номер по сведениям ГКН или описание местоположения	Образуемый участок	Изменяемый участок	Предполагается к изъятию	Обременяемые земельные участки и (или) их части	Общая площадь участка, кв.м	Площадь участка/части участка, необходимой для реализации ВСМ 2, кв.м	Адрес	Категория земель исходного ЗУ	Разрешенное использование исходного ЗУ	Устанавливаемое разрешенное использование/назначение части	Примечание
												стком №604 кн 50:16:040203 3:101
513	50:16:0402033: 59	да		да		358804	14802	ГП Ногинск	Земли лесного фонда	Для размещения объектов лесного фонда	Железнодорожный транспорт (7.1)	Ногинское Пригородное, кв. 56*, Аренда Пригородное участковое лесничество, часть квартала 56, пересечение с участком №603 кн 50:16:040203 3:101
514	50:16:0000000: 57592, 50:16:0000000: 67002	да		да		2248571	25146	СП Аксено-Бутырское	Земли лесного фонда	Для размещения объектов лесного фонда	Железнодорожный транспорт (7.1)	Ногинское Кудиновское, кв. 40_1*, Аренда Кудиновское участковое лесничество, кварталы 31, 37, части



Проект межевания территории размещения объекта
 «участок Москва – Казань высокоскоростной железнодорожной магистрали Москва – Казань – Екатеринбург (ВСМ-2)»
 «Проект межевания территории»

Условный номер по чертежу ПМ	Кадастровый номер по сведениям ГКН или описание местоположения	Образуемый участок	Изменяемый участок	Предполагается к изъятию	Обременяемые земельные участки и (или) их части	Общая площадь участка, кв.м	Площадь участка/части участка, необходимой для реализации ВСМ 2, кв.м	Адрес	Категория земель исходного ЗУ	Разрешенное использование исходного ЗУ	Устанавливаемое разрешенное использование/назначение части	Примечание
												кварталов 29, 30, 38,39, 40
515	50:16:0000000:57592, 50:16:0000000:67002	да		да		2248571	8146	СП Аксено-Бутырское	Земли лесного фонда	Для размещения объектов лесного фонда	Железнодорожный транспорт (7.1)	Ногинское Кудиновское, кв. 40_1*, Аренда Кудиновское участковое лесничество, кварталы 31, 37, части кварталов 29, 30, 38,39, 40
516	50:16:0000000:57592, 50:16:0000000:67002	да		да		2248571	856	СП Аксено-Бутырское	Земли лесного фонда	Для размещения объектов лесного фонда	Железнодорожный транспорт (7.1)	Ногинское Кудиновское, кв. 40_1*, Аренда Кудиновское участковое лесничество, кварталы 31, 37, части кварталов 29, 30, 38,39, 40



Проект межевания территории размещения объекта
 «участок Москва – Казань высокоскоростной железнодорожной магистрали Москва – Казань – Екатеринбург (ВСМ-2)»
 «Проект межевания территории»

Условный номер по чертежу ПМ	Кадастровый номер по сведениям ГКН или описание местоположения	Образуемый участок	Изменяемый участок	Предполагается к изъятию	Обременяемые земельные участки и (или) их части	Общая площадь участка, кв.м	Площадь участка/части участка, необходимой для реализации ВСМ 2, кв.м	Адрес	Категория земель исходного ЗУ	Разрешенное использование исходного ЗУ	Устанавливаемое разрешенное использование/назначение части	Примечание
517	50:16:0000000:57592, 50:16:0000000:67002	да		да		2248571	470	СП Аксено-Бутырское	Земли лесного фонда	Для размещения объектов лесного фонда	Железнодорожный транспорт (7.1)	Ногинское Кудиновское, кв. 40_1*, Аренда Кудиновское участковое лесничество, кварталы 31, 37, части кварталов 29, 30, 38,39, 40
518	50:16:0402030:257	да		да		4139	147	СП Буньковское	Земли лесного фонда	Для восстановления лесной растительности	Железнодорожный транспорт (7.1)	Ногинское Пригородное, кв. 38_1*, пересечение с участком №594 кн 50:16:0000000:0:57585
519	50:16:0402030:257	да		да	да*	4139	97	СП Буньковское	Земли лесного фонда	Для восстановления лесной растительности	Железнодорожный транспорт (7.1)	*Временное занятие (сервитут) или аренда земельного участка 141 (4) из ПМТ



Проект межевания территории размещения объекта
 «участок Москва – Казань высокоскоростной железнодорожной магистрали Москва – Казань – Екатеринбург (ВСМ-2)»
 «Проект межевания территории»

Условный номер по чертежу ПМ	Кадастровый номер по сведениям ГКН или описание местоположения	Образуемый участок	Изменяемый участок	Предполагается к изъятию	Обременяемые земельные участки и (или) их части	Общая площадь участка, кв.м	Площадь участка/части участка, необходимой для реализации ВСМ 2, кв.м	Адрес	Категория земель исходного ЗУ	Разрешенное использование исходного ЗУ	Устанавливаемое разрешенное использование/назначение части	Примечание
												объекта М-7 Ногинское Пригородное, кв. 38_1*, Аренда Пригородное участковое лесничество, части кварталов 28, 30, 31, 32, 36, 37, 38, пересечение с участком №595 кн 50:16:000000 0:57585
520	50:16:0402030:257	да		да	да*	4139	848	СП Буньковское	Земли лесного фонда	Для восстановления лесной растительности	Железнодорожный транспорт (7.1)	*Временное занятие (сервитут) или аренда земельного участка 141 (5) из ПМТ объекта М-7 Ногинское



Проект межевания территории размещения объекта
 «участок Москва – Казань высокоскоростной железнодорожной магистрали Москва – Казань – Екатеринбург (ВСМ-2)»
 «Проект межевания территории»

Условный номер по чертежу ПМ	Кадастровый номер по сведениям ГКН или описание местоположения	Образуемый участок	Изменяемый участок	Предполагается к изъятию	Обременяемые земельные участки и (или) их части	Общая площадь участка, кв.м	Площадь участка/части участка, необходимой для реализации ВСМ 2, кв.м	Адрес	Категория земель исходного ЗУ	Разрешенное использование исходного ЗУ	Устанавливаемое разрешенное использование/назначение части	Примечание
												Пригородное, кв. 38_1*, Аренда Пригородное участковое лесничество, части кварталов 28, 30, 31, 32, 36, 37, 38, пересечение с участком №597 кн 50:16:000000 0:57585
521	50:16:0000000:57492, 50:16:0000000:66264	да		да		9259213	83800	СП Буньковское	Земли лесного фонда	Для размещения объектов лесного фонда	Железнодорожный транспорт (7.1)	Ногинское Пригородное, кв. 53*, Аренда Пригородное участковое лесничество, кварталы 45, 48, части кварталов 35, 36, 37, 38, 40, 41, 42, 43, 44, 46, 47, 49, 50,



Проект межевания территории размещения объекта
«участок Москва – Казань высокоскоростной железнодорожной магистрали Москва – Казань – Екатеринбург (ВСМ-2)»
«Проект межевания территории»

Условный номер по чертежу ПМ	Кадастровый номер по сведениям ГКН или описание местоположения	Образуемый участок	Изменяемый участок	Предполагается к изъятию	Обременяемые земельные участки и (или) их части	Общая площадь участка, кв.м	Площадь участка/части участка, необходимой для реализации ВСМ 2, кв.м	Адрес	Категория земель исходного ЗУ	Разрешенное использование исходного ЗУ	Устанавливаемое разрешенное использование/назначение части	Примечание
												53
522	50:16:0000000:57778	да		да		443722	13	СП Аксено-Бутырское	Земли лесного фонда	Для размещения объектов лесного фонда	Железнодорожный транспорт (7.1)	Ногинское сельское, кв. 28_2*, Аренда Кудиновское участковое лесничество, часть квартала 77
526	50:16:0502006:129	да		да		519	469	ГП Ногинск	Земли сельскохозяйственного назначения	Для ведения гражданами садоводства и огородничества	Железнодорожный транспорт (7.1)	
527	50:16:0502006:129	да		да		519	46	ГП Ногинск	Земли сельскохозяйственного назначения	Для ведения гражданами садоводства и огородничества	Железнодорожный транспорт (7.1)	
528	50:16:0603015:658, 50:16:0603015:2470	да		да		3001	683	ГП Старая Купавна	Земли поселений (земли населенных пунктов)		Железнодорожный транспорт (7.1)	
529	50:16:0000000:59667	да		да		1815499	277929	СП Аксено-Бутырское	Земли сельскохозяйственного назначения	Для сельскохозяйственного производства	Железнодорожный транспорт (7.1)	
530	50:16:0000000:59667	да		да		1815499	6480	СП Аксено-Бутырское	Земли сельскохозяйственного назначения	Для сельскохозяйственного производства	Железнодорожный транспорт (7.1)	



Проект межевания территории размещения объекта
«участок Москва – Казань высокоскоростной железнодорожной магистрали Москва – Казань – Екатеринбург (ВСМ-2)»
«Проект межевания территории»

Условный номер по чертежу ПМ	Кадастровый номер по сведениям ГКН или описание местоположения	Образуемый участок	Изменяемый участок	Предполагается к изъятию	Обременяемые земельные участки и (или) их части	Общая площадь участка, кв.м	Площадь участка/части участка, необходимой для реализации ВСМ 2, кв.м	Адрес	Категория земель исходного ЗУ	Разрешенное использование исходного ЗУ	Устанавливаемое разрешенное использование/назначение части	Примечание
531	50:16:0603036:4	да		да		524774	3184	СП Аксено-Бутырское	Земли сельскохозяйственного назначения	Для сельскохозяйственного производства	Железнодорожный транспорт (7.1)	
532	50:16:0603036:4	да		да		524774	655	СП Аксено-Бутырское	Земли сельскохозяйственного назначения	Для сельскохозяйственного производства	Железнодорожный транспорт (7.1)	
533	50:16:0603036:4	да		да		524774	945	СП Аксено-Бутырское	Земли сельскохозяйственного назначения	Для сельскохозяйственного производства	Железнодорожный транспорт (7.1)	
534	50:16:0603036:4	да		да		524774	12265	СП Аксено-Бутырское	Земли сельскохозяйственного назначения	Для сельскохозяйственного производства	Железнодорожный транспорт (7.1)	
535	50:16:0000000:59721	да		да		74358	1199	СП Аксено-Бутырское	Земли сельскохозяйственного назначения	Для сельскохозяйственного производства	Железнодорожный транспорт (7.1)	
536	50:16:0000000:59721	да		да		74358	65	СП Аксено-Бутырское	Земли сельскохозяйственного назначения	Для сельскохозяйственного производства	Железнодорожный транспорт (7.1)	
537	50:16:0000000:59721	да		да		74358	29	СП Аксено-Бутырское	Земли сельскохозяйственного назначения	Для сельскохозяйственного производства	Железнодорожный транспорт (7.1)	
538	50:16:0000000:59721	да		да		74358	15	СП Аксено-Бутырское	Земли сельскохозяйственного назначения	Для сельскохозяйственного производства	Железнодорожный транспорт (7.1)	
539	50:16:0402022:326		да	да		105	105	СП Буньковское	Земли лесного фонда	Под иными объектами специ-	Железнодорожный транспорт	Ногинское сельское, кв.



Проект межевания территории размещения объекта
 «участок Москва – Казань высокоскоростной железнодорожной магистрали Москва – Казань – Екатеринбург (ВСМ-2)»
 «Проект межевания территории»

Условный номер по чертежу ПМ	Кадастровый номер по сведениям ГКН или описание местоположения	Образуемый участок	Изменяемый участок	Предполагается к изъятию	Обременяемые земельные участки и (или) их части	Общая площадь участка, кв.м	Площадь участка/части участка, необходимой для реализации ВСМ 2, кв.м	Адрес	Категория земель исходного ЗУ	Разрешенное использование исходного ЗУ	Устанавливаемое разрешенное использование/назначение части	Примечание
										ального назначения	порт (7.1)	27_2*
540	50:16:0000000:57590	да		да		106403	15	ГП Ногинск	Земли лесного фонда	Для размещения объектов лесного фонда	Железнодорожный транспорт (7.1)	Ногинское Пригородное, кв. 52*, Аренда Пригородное участковое лесничество, часть квартала 52
541	50:16:0502053:240	да		да		1956	1515	СП Аксено-Бутырское	Земли лесного фонда	Под иными объектами специального назначения	Железнодорожный транспорт (7.1)	Ногинское сельское, кв. 26_1*
542	50:16:0502053:240	да		да		1956	395	СП Аксено-Бутырское	Земли лесного фонда	Под иными объектами специального назначения	Железнодорожный транспорт (7.1)	Ногинское сельское, кв. 26_1*
543	50:16:0502053:240	да		да		1956	46	СП Аксено-Бутырское	Земли лесного фонда	Под иными объектами специального назначения	Железнодорожный транспорт (7.1)	Ногинское сельское, кв. 26_1*



Проект межевания территории размещения объекта
 «участок Москва – Казань высокоскоростной железнодорожной магистрали Москва – Казань – Екатеринбург (ВСМ-2)»
 «Проект межевания территории»

Условный номер по чертежу ПМ	Кадастровый номер по сведениям ГКН или описание местоположения	Обра-зуемый участок	Изменяемый участок	Пред-полагается к изъятию	Обременяемые земельные участки и (или) их части	Общая площадь участка, кв.м	Площадь участка/части участка, необходимой для реализации ВСМ 2, кв.м	Адрес	Категория земель исходного ЗУ	Разрешенное использование исходного ЗУ	Устанавливаемое разрешенное использование/назначение части	Примечание
544	50:16:0000000:57597	да		да		13634	5303	ГП Ногинск	Земли лесного фонда	Для размещения объектов лесного фонда	Железнодорожный транспорт (7.1)	Ногинское Пригородное, кв. 52*, Аренда Пригородное участковое лесничество, часть квартала 52, пересечение с участком №544 кн 50:16:040203 3:97
545	50:16:0000000:57648	да		да		35973	4	ГП Ногинск	Земли лесного фонда	Для размещения объектов лесного фонда	Железнодорожный транспорт (7.1)	Ногинское Пригородное, кв. 52*
546	50:16:0000000:57597	да		да		13634	853	ГП Ногинск	Земли лесного фонда	Для размещения объектов лесного фонда	Железнодорожный транспорт (7.1)	Ногинское Пригородное, кв. 52*, Аренда Пригородное участковое лесничество,



Проект межевания территории размещения объекта
 «участок Москва – Казань высокоскоростной железнодорожной магистрали Москва – Казань – Екатеринбург (ВСМ-2)»
 «Проект межевания территории»

Условный номер по чертежу ПМ	Кадастровый номер по сведениям ГКН или описание местоположения	Образуемый участок	Изменяемый участок	Предполагается к изъятию	Обременяемые земельные участки и (или) их части	Общая площадь участка, кв.м	Площадь участка/части участка, необходимой для реализации ВСМ 2, кв.м	Адрес	Категория земель исходного ЗУ	Разрешенное использование исходного ЗУ	Устанавливаемое разрешенное использование/назначение части	Примечание
												часть квартала 52
547	50:16:0000000:57597	да		да		13634	8	ГП Ногинск	Земли лесного фонда	Для размещения объектов лесного фонда	Железнодорожный транспорт (7.1)	Ногинское Пригородное, кв. 52*, Аренда Пригородное участковое лесничество, часть квартала 52
548	50:16:0402033:98	да		да		2571	2283	ГП Ногинск	Земли лесного фонда	Для восстановления лесной растительности	Железнодорожный транспорт (7.1)	Ногинское Пригородное, кв. 51_2*, Аренда Пригородное участковое лесничество, часть квартала 51, пересечение с участком №352 кн 50:16:0000000:0:57630
549	50:16:0402033:98	да		да		2571	247	ГП Ногинск	Земли лесного фонда	Для восстановления лесной	Железнодорожный транспорт	Ногинское Пригородное,



Проект межевания территории размещения объекта
 «участок Москва – Казань высокоскоростной железнодорожной магистрали Москва – Казань – Екатеринбург (ВСМ-2)»
 «Проект межевания территории»

Условный номер по чертежу ПМ	Кадастровый номер по сведениям ГКН или описание местоположения	Образуемый участок	Изменяемый участок	Предполагается к изъятию	Обременяемые земельные участки и (или) их части	Общая площадь участка, кв.м	Площадь участка/части участка, необходимой для реализации ВСМ 2, кв.м	Адрес	Категория земель исходного ЗУ	Разрешенное использование исходного ЗУ	Устанавливаемое разрешенное использование/назначение части	Примечание
										растительности	порт (7.1)	кв. 51_2*, Аренда Пригородное лесничество, часть квартала 51, пересечение с участком №353 кн 50:16:000000 0:57630
550	50:16:0000000:57597	да		да		13634	2411	ГП Ногинск	Земли лесного фонда	Для размещения объектов лесного фонда	Железнодорожный транспорт (7.1)	Ногинское Пригородное, кв. 52*, Аренда Пригородное участковое лесничество, часть квартала 52, пересечение с участком №431 кн 50:16:040203 3:97
551	50:16:0402033:	да		да		2571	40	ГП Ногинск	Земли лесного	Для восстанов-	Железнодоро-	Ногинское



Проект межевания территории размещения объекта
 «участок Москва – Казань высокоскоростной железнодорожной магистрали Москва – Казань – Екатеринбург (ВСМ-2)»
 «Проект межевания территории»

Условный номер по чертежу ПМ	Кадастровый номер по сведениям ГКН или описание местоположения	Образуемый участок	Изменяемый участок	Предполагается к изъятию	Обременяемые земельные участки и (или) их части	Общая площадь участка, кв.м	Площадь участка/части участка, необходимой для реализации ВСМ 2, кв.м	Адрес	Категория земель исходного ЗУ	Разрешенное использование исходного ЗУ	Устанавливаемое разрешенное использование/назначение части	Примечание
	98								фонда	ления лесной растительности	рожный транспорт (7.1)	Пригородное, кв. 51_2*, Аренда Пригородное участковое лесничество, часть квартала 51, пересечение с участком №354 кн 50:16:000000 0:57630
552	50:16:0000000:57492, 50:16:0000000:66264	да		да		9259213	105	СП Буньковское	Земли лесного фонда	Для размещения объектов лесного фонда	Железнодорожный транспорт (7.1)	Ногинское Пригородное, кв. 42*
553	50:16:0000000:57492, 50:16:0000000:66264	да		да		9259213	49	СП Буньковское	Земли лесного фонда	Для размещения объектов лесного фонда	Железнодорожный транспорт (7.1)	Ногинское Пригородное, кв. 42*
554	50:16:0000000:57492	да		да		9259213	105	СП Буньковское	Земли лесного фонда	Для размещения объектов лесного фонда	Железнодорожный транспорт (7.1)	Ногинское Пригородное, кв. 45*
555	50:16:0000000:57492, 50:16:0000000:	да		да		9259213	4	СП Буньковское	Земли лесного фонда	Для размещения объектов лесного фонда	Железнодорожный транспорт (7.1)	Ногинское Пригородное, кв. 45*



Проект межевания территории размещения объекта
 «участок Москва – Казань высокоскоростной железнодорожной магистрали Москва – Казань – Екатеринбург (ВСМ-2)»
 «Проект межевания территории»

Условный номер по чертежу ПМ	Кадастровый номер по сведениям ГКН или описание местоположения	Образуемый участок	Изменяемый участок	Предполагается к изъятию	Обременяемые земельные участки и (или) их части	Общая площадь участка, кв.м	Площадь участка/части участка, необходимой для реализации ВСМ 2, кв.м	Адрес	Категория земель исходного ЗУ	Разрешенное использование исходного ЗУ	Устанавливаемое разрешенное использование/назначение части	Примечание
	66264											
560	50:16:0402033:100	да		да		589	175	ГП Ногинск	Земли лесного фонда	Для восстановления лесной растительности	Железнодорожный транспорт (7.1)	Ногинское Пригородное, кв. 51_1*, Аренда Пригородное участковое лесничество, часть квартала 51, пересечение с участком №623 кн 50:16:0402033:58
561	50:16:0402033:100	да		да		589	412	ГП Ногинск	Земли лесного фонда	Для восстановления лесной растительности	Железнодорожный транспорт (7.1)	Ногинское Пригородное, кв. 51_1*, Аренда Пригородное участковое лесничество, часть квартала 51, пересечение с участком №624 кн



Проект межевания территории размещения объекта
 «участок Москва – Казань высокоскоростной железнодорожной магистрали Москва – Казань – Екатеринбург (ВСМ-2)»
 «Проект межевания территории»

Условный номер по чертежу ПМ	Кадастровый номер по сведениям ГКН или описание местоположения	Образуемый участок	Изменяемый участок	Предполагается к изъятию	Обременяемые земельные участки и (или) их части	Общая площадь участка, кв.м	Площадь участка/части участка, необходимой для реализации ВСМ 2, кв.м	Адрес	Категория земель исходного ЗУ	Разрешенное использование исходного ЗУ	Устанавливаемое разрешенное использование/назначение части	Примечание
												50:16:0402033:58
562	50:16:0402033:101	да		да		4585	2	ГП Ногинск	Земли лесного фонда	Для восстановления лесной растительности	Железнодорожный транспорт (7.1)	Аренда Пригородное лесничество, часть квартала 56, пересечение с участком №347 кн 50:16:0402033:59
563	50:16:0000000:67002, 50:16:0000000:57592	да		да		2185748	1564	СП Аксено-Бутырское	Земли лесного фонда	Для размещения объектов лесного фонда	Железнодорожный транспорт (7.1)	Ногинское Кудиновское, кв. 31*
564	50:16:0000000:67002, 50:16:0000000:57592	да		да		2185748	33	СП Аксено-Бутырское	Земли лесного фонда	Для размещения объектов лесного фонда	Железнодорожный транспорт (7.1)	Ногинское Кудиновское, кв. 31*
565	50:16:0000000:67002, 50:16:0000000:57592	да		да		2185748	89	СП Аксено-Бутырское	Земли лесного фонда	Для размещения объектов лесного фонда	Железнодорожный транспорт (7.1)	Ногинское Кудиновское, кв. 31*
566	50:16:0000000:57797	да		да		1255532	7890	СП Буньковское	Земли лесного фонда	Для размещения объектов лесного фонда	Железнодорожный транспорт (7.1)	Ногинское Пригородное,



Проект межевания территории размещения объекта
 «участок Москва – Казань высокоскоростной железнодорожной магистрали Москва – Казань – Екатеринбург (ВСМ-2)»
 «Проект межевания территории»

Условный номер по чертежу ПМ	Кадастровый номер по сведениям ГКН или описание местоположения	Образуемый участок	Изменяемый участок	Предполагается к изъятию	Обременяемые земельные участки и (или) их части	Общая площадь участка, кв.м	Площадь участка/части участка, необходимой для реализации ВСМ 2, кв.м	Адрес	Категория земель исходного ЗУ	Разрешенное использование исходного ЗУ	Устанавливаемое разрешенное использование/назначение части	Примечание
										го фонда	порт (7.1)	кв. 53*, Аренда Пригородное лесничество, части кварталов 46, 49, 50, 53, 54, 55, 60, пересечение с участком №410, 423 кн 50:16:040203 0:262
567	50:16:0000000:57797	да		да		1255532	4664	СП Буньковское	Земли лесного фонда	Для размещения объектов лесного фонда	Железнодорожный транспорт (7.1)	Ногинское Пригородное, кв. 53*, Аренда Пригородное участковое лесничество, части кварталов 46, 49, 50, 53, 54, 55, 60
568	50:16:0000000:57797	да		да		1255532	1926	СП Буньковское	Земли лесного фонда	Для размещения объектов лесного фонда	Железнодорожный транспорт (7.1)	Ногинское Пригородное, кв. 53*, Аренда При-



Проект межевания территории размещения объекта
 «участок Москва – Казань высокоскоростной железнодорожной магистрали Москва – Казань – Екатеринбург (ВСМ-2)»
 «Проект межевания территории»

Условный номер по чертежу ПМ	Кадастровый номер по сведениям ГКН или описание местоположения	Обра-зуемый участок	Изменяемый участок	Пред-полагается к изъятию	Обременяемые земельные участки и (или) их части	Общая площадь участка, кв.м	Площадь участка/части участка, необходи-мой для реализации ВСМ 2, кв.м	Адрес	Категория зе-мель исходного ЗУ	Разрешенное использование исходного ЗУ	Устанавливаемое разрешенное использование/назначение части	Примечание
												городное участковое лесничество, части кварталов 46, 49, 50, 53, 54, 55, 60, пересечение с участком №411, 424 кн 50:16:040203 0:261
569	50:16:0000000:58347	да		да		2561883	183	СП Аксено-Бутырское	Земли лесного фонда	Для размещения объектов лесного фонда	Железнодорожный транспорт (7.1)	Ногинское Кудиновское, кв. 40_2*
570	50:16:0000000:58347	да		да		2561883	96	СП Аксено-Бутырское	Земли лесного фонда	Для размещения объектов лесного фонда	Железнодорожный транспорт (7.1)	Ногинское Кудиновское, кв. 40_2*
571	50:16:0000000:58347	да		да		2561883	1844	СП Аксено-Бутырское	Земли лесного фонда	Для размещения объектов лесного фонда	Железнодорожный транспорт (7.1)	Ногинское Кудиновское, кв. 44*
574	50:16:0000000:57648	да		да		35973	13225	ГП Ногинск	Земли лесного фонда	Для размещения объектов лесного фонда	Железнодорожный транспорт (7.1)	Ногинское Пригородное, кв. 52*, Аренда Пригородное участковое лесничество,



Проект межевания территории размещения объекта
 «участок Москва – Казань высокоскоростной железнодорожной магистрали Москва – Казань – Екатеринбург (ВСМ-2)»
 «Проект межевания территории»

Условный номер по чертежу ПМ	Кадастровый номер по сведениям ГКН или описание местоположения	Образуемый участок	Изменяемый участок	Предполагается к изъятию	Обременяемые земельные участки и (или) их части	Общая площадь участка, кв.м	Площадь участка/части участка, необходимой для реализации ВСМ 2, кв.м	Адрес	Категория земель исходного ЗУ	Разрешенное использование исходного ЗУ	Устанавливаемое разрешенное использование/назначение части	Примечание
												часть квартала 52, пересечение с участком №428 кн 50:16:040203 3:99
575	50:16:0000000:57648	да		да		35973	2945	ГП Ногинск	Земли лесного фонда	Для размещения объектов лесного фонда	Железнодорожный транспорт (7.1)	Ногинское Пригородное, кв. 52*, Аренда Пригородное участковое лесничество, часть квартала 52, пересечение с участком №429 кн 50:16:040203 3:99
576	50:16:0402033:96	да		да		1931	1916	ГП Ногинск	Земли лесного фонда	Для восстановления лесной растительности	Железнодорожный транспорт (7.1)	Ногинское Пригородное, кв. 51_1*, Аренда Пригородное участковое



Проект межевания территории размещения объекта
 «участок Москва – Казань высокоскоростной железнодорожной магистрали Москва – Казань – Екатеринбург (ВСМ-2)»
 «Проект межевания территории»

Условный номер по чертежу ПМ	Кадастровый номер по сведениям ГКН или описание местоположения	Образуемый участок	Изменяемый участок	Предполагается к изъятию	Обременяемые земельные участки и (или) их части	Общая площадь участка, кв.м	Площадь участка/части участка, необходимой для реализации ВСМ 2, кв.м	Адрес	Категория земель исходного ЗУ	Разрешенное использование исходного ЗУ	Устанавливаемое разрешенное использование/назначение части	Примечание
												лесничество, часть квартала 51
577	50:16:0000000:57778	да		да		443722	1489	СП Аксено-Бутырское	Земли лесного фонда	Для размещения объектов лесного фонда	Железнодорожный транспорт (7.1)	Аренда Кудиновское участковое лесничество, часть квартала 77, пересечение с участком №652 кн 50:16:0000000:0:69097
578	50:16:0000000:57778	да		да		443722	1	СП Аксено-Бутырское	Земли лесного фонда	Для размещения объектов лесного фонда	Железнодорожный транспорт (7.1)	Аренда Кудиновское участковое лесничество, часть квартала 77
579	50:16:0000000:57778	да		да		443722	10	СП Аксено-Бутырское	Земли лесного фонда	Для размещения объектов лесного фонда	Железнодорожный транспорт (7.1)	Аренда Кудиновское участковое лесничество, часть квартала 77
580	50:16:0000000:	да		да		443722	27	СП Аксено-	Земли лесного	Для размещения	Железнодоро-	Аренда Ку-



Проект межевания территории размещения объекта
 «участок Москва – Казань высокоскоростной железнодорожной магистрали Москва – Казань – Екатеринбург (ВСМ-2)»
 «Проект межевания территории»

Условный номер по чертежу ПМ	Кадастровый номер по сведениям ГКН или описание местоположения	Образуемый участок	Изменяемый участок	Предполагается к изъятию	Обременяемые земельные участки и (или) их части	Общая площадь участка, кв.м	Площадь участка/части участка, необходимой для реализации ВСМ 2, кв.м	Адрес	Категория земель исходного ЗУ	Разрешенное использование исходного ЗУ	Устанавливаемое разрешенное использование/назначение части	Примечание
	57778							Бутырское	фонда	объектов лесного фонда	рожный транспорт (7.1)	диновокское участковое лесничество, часть квартала 77
581	50:16:0000000:67002, 50:16:0000000:57592	да		да		2185748	245	СП Аксено-Бутырское	Земли лесного фонда	Для размещения объектов лесного фонда	Железнодорожный транспорт (7.1)	Ногинское Кудиновское, кв. 40_1*
582	50:16:0000000:58347	да		да		2561883	56538	СП Аксено-Бутырское	Земли лесного фонда	Для размещения объектов лесного фонда	Железнодорожный транспорт (7.1)	Ногинское Кудиновское, кв. 42*, Аренда Кудиновское участковое лесничество, кварталы 42,43, 45, части кварталов 38, 39, 40, 41,44, 46, пересечение с участком №257 кн 50:16:060415 3:23
583	50:16:0000000:	да		да		2561883	426	СП Аксено-	Земли лесного	Для размещения	Железнодоро-	Ногинское



Проект межевания территории размещения объекта
 «участок Москва – Казань высокоскоростной железнодорожной магистрали Москва – Казань – Екатеринбург (ВСМ-2)»
 «Проект межевания территории»

Условный номер по чертежу ПМ	Кадастровый номер по сведениям ГКН или описание местоположения	Обра-зуемый участок	Изменяемый участок	Пред-полагается к изъятию	Обременяемые земельные участки и (или) их части	Общая площадь участка, кв.м	Площадь участка/части участка, необходи-мой для реализации ВСМ 2, кв.м	Адрес	Категория зе-мель исходного ЗУ	Разрешенное использование исходного ЗУ	Устанавливаемое разрешенное использование/назначение части	Примечание
	58347							Бутырское	фонда	объектов лесного фонда	рожный транспорт (7.1)	Кудиновское, кв. 42*, Аренда Кудиновское участковое лесничество, кварталы 42,43, 45, части кварталов 38, 39, 40, 41,44, 46
584	50:16:0000000:58347	да		да		2561883	683	СП Аксено-Бутырское	Земли лесного фонда	Для размещения объектов лесного фонда	Железнодорожный транспорт (7.1)	Ногинское Кудиновское, кв. 42*, Аренда Кудиновское участковое лесничество, кварталы 42,43, 45, части кварталов 38, 39, 40, 41,44, 46
585	50:16:0000000:58347	да		да		2561883	846	СП Аксено-Бутырское	Земли лесного фонда	Для размещения объектов лесного фонда	Железнодорожный транспорт (7.1)	Ногинское Кудиновское, кв. 42*, Аренда Ку-



Проект межевания территории размещения объекта
 «участок Москва – Казань высокоскоростной железнодорожной магистрали Москва – Казань – Екатеринбург (ВСМ-2)»
 «Проект межевания территории»

Условный номер по чертежу ПМ	Кадастровый номер по сведениям ГКН или описание местоположения	Образуемый участок	Изменяемый участок	Предполагается к изъятию	Обременяемые земельные участки и (или) их части	Общая площадь участка, кв.м	Площадь участка/части участка, необходимой для реализации ВСМ 2, кв.м	Адрес	Категория земель исходного ЗУ	Разрешенное использование исходного ЗУ	Устанавливаемое разрешенное использование/назначение части	Примечание
												диновское участковое лесничество, кварталы 42,43, 45, части кварталов 38, 39, 40, 41,44, 46
586	50:16:0000000:66264, 50:16:0000000:57492	да		да		9032301	2334	СП Буньковское	Земли лесного фонда	Для размещения объектов лесного фонда	Железнодорожный транспорт (7.1)	Ногинское Пригородное, кв. 53*
587	50:16:0000000:59721	да		да		74358	40924	СП Аксено-Бутырское	Земли сельскохозяйственного назначения	Для сельскохозяйственного производства	Железнодорожный транспорт (7.1)	Ногинское сельское, кв. 26_2*
588	50:16:0000000:59721	да		да		74358	22	СП Аксено-Бутырское	Земли сельскохозяйственного назначения	Для сельскохозяйственного производства	Железнодорожный транспорт (7.1)	Ногинское сельское, кв. 26_2*
592	50:16:0402022:330	да		да		976	522	СП Буньковское	Категория не установлена	Для ведения гражданами садоводства и огородничества	Железнодорожный транспорт (7.1)	
593	50:16:0402022:330	да		да		976	1	СП Буньковское	Категория не установлена	Для ведения гражданами садоводства и огородничества	Железнодорожный транспорт (7.1)	
594	50:16:0000000:	да		да		1370492	4122	СП Буньков-	Земли лесного	Для размещения	Железнодоро-	Ногинское



Проект межевания территории размещения объекта
 «участок Москва – Казань высокоскоростной железнодорожной магистрали Москва – Казань – Екатеринбург (ВСМ-2)»
 «Проект межевания территории»

Условный номер по чертежу ПМ	Кадастровый номер по сведениям ГКН или описание местоположения	Образуемый участок	Изменяемый участок	Предполагается к изъятию	Обременяемые земельные участки и (или) их части	Общая площадь участка, кв.м	Площадь участка/части участка, необходимой для реализации ВСМ 2, кв.м	Адрес	Категория земель исходного ЗУ	Разрешенное использование исходного ЗУ	Устанавливаемое разрешенное использование/назначение части	Примечание
	57585							ское	фонда	объектов лесного фонда	рожный транспорт (7.1)	Пригородное, кв. 38_1*, Аренда Пригородное участковое лесничество, части кварталов 28, 30, 31, 32, 36, 37, 38, пересечение с участком №518 кн 50:16:040203 0:257
595	50:16:0000000:57585	да		да	да*	1370492	428	СП Буньковское	Земли лесного фонда	Для размещения объектов лесного фонда	Железнодорожный транспорт (7.1)	*Временное занятие (сервитут) или аренда земельного участка 141 (4) из ПМТ объекта М-7 Ногинское Пригородное, кв. 38_1*, Аренда При-



Проект межевания территории размещения объекта
 «участок Москва – Казань высокоскоростной железнодорожной магистрали Москва – Казань – Екатеринбург (ВСМ-2)»
 «Проект межевания территории»

Условный номер по чертежу ПМ	Кадастровый номер по сведениям ГКН или описание местоположения	Образуемый участок	Изменяемый участок	Предполагается к изъятию	Обременяемые земельные участки и (или) их части	Общая площадь участка, кв.м	Площадь участка/части участка, необходимой для реализации ВСМ 2, кв.м	Адрес	Категория земель исходного ЗУ	Разрешенное использование исходного ЗУ	Устанавливаемое разрешенное использование/назначение части	Примечание
												городное участковое лесничество, части кварталов 28, 30, 31, 32, 36, 37, 38, пересечение с участком №519 кн 50:16:040203 0:257
596	50:16:0000000:57585	да		да		1370492	758	СП Буньковское	Земли лесного фонда	Для размещения объектов лесного фонда	Железнодорожный транспорт (7.1)	Ногинское Пригородное, кв. 38_1*, Аренда Пригородное участковое лесничество, части кварталов 28, 30, 31, 32, 36, 37, 38
597	50:16:0000000:57585	да		да	да*	1370492	5324	СП Буньковское	Земли лесного фонда	Для размещения объектов лесного фонда	Железнодорожный транспорт (7.1)	*Временное занятие (сервитут) или аренда земельного участка 141



Проект межевания территории размещения объекта
 «участок Москва – Казань высокоскоростной железнодорожной магистрали Москва – Казань – Екатеринбург (ВСМ-2)»
 «Проект межевания территории»

Условный номер по чертежу ПМ	Кадастровый номер по сведениям ГКН или описание местоположения	Образуемый участок	Изменяемый участок	Предполагается к изъятию	Обременяемые земельные участки и (или) их части	Общая площадь участка, кв.м	Площадь участка/части участка, необходимой для реализации ВСМ 2, кв.м	Адрес	Категория земель исходного ЗУ	Разрешенное использование исходного ЗУ	Устанавливаемое разрешенное использование/назначение части	Примечание
												(5) из ПМТ объекта М-7 Ногинское Пригородное, кв. 38_1*, Аренда Пригородное участковое лесничество, части кварталов 28, 30, 31, 32, 36, 37, 38, пересечение с участком №520 кн 50:16:040203 0:257
598	50:16:0000000:520	да		да		620362	6797	СП Аксено-Бутырское	Земли сельскохозяйственного назначения	Для сельскохозяйственного производства	Железнодорожный транспорт (7.1)	
599	50:16:0000000:520	да		да		620362	11025	СП Аксено-Бутырское	Земли сельскохозяйственного назначения	Для сельскохозяйственного производства	Железнодорожный транспорт (7.1)	
600	50:16:0000000:57492, 50:16:0000000:	да		да		9259213	280	СП Буньковское	Земли лесного фонда	Для размещения объектов лесного фонда	Железнодорожный транспорт (7.1)	Ногинское Пригородное, кв. 46*



Проект межевания территории размещения объекта
 «участок Москва – Казань высокоскоростной железнодорожной магистрали Москва – Казань – Екатеринбург (ВСМ-2)»
 «Проект межевания территории»

Условный номер по чертежу ПМ	Кадастровый номер по сведениям ГКН или описание местоположения	Образуемый участок	Изменяемый участок	Предполагается к изъятию	Обременяемые земельные участки и (или) их части	Общая площадь участка, кв.м	Площадь участка/части участка, необходимой для реализации ВСМ 2, кв.м	Адрес	Категория земель исходного ЗУ	Разрешенное использование исходного ЗУ	Устанавливаемое разрешенное использование/назначение части	Примечание
	66264											
601	50:16:0402033:101	да		да		4585	2532	ГП Ногинск	Земли лесного фонда	Для восстановления лесной растительности	Железнодорожный транспорт (7.1)	Ногинское Пригородное, кв. 56*, Аренда Пригородное участковое лесничество, часть квартала 56, пересечение с участком №510 кн 50:16:0402033:59
602	50:16:0402033:101	да		да		4585	15	ГП Ногинск	Земли лесного фонда	Для восстановления лесной растительности	Железнодорожный транспорт (7.1)	Ногинское Пригородное, кв. 56*, Аренда Пригородное участковое лесничество, часть квартала 56, пересечение с участком №511 кн



Проект межевания территории размещения объекта
 «участок Москва – Казань высокоскоростной железнодорожной магистрали Москва – Казань – Екатеринбург (ВСМ-2)»
 «Проект межевания территории»

Условный номер по чертежу ПМ	Кадастровый номер по сведениям ГКН или описание местоположения	Образуемый участок	Изменяемый участок	Предполагается к изъятию	Обременяемые земельные участки и (или) их части	Общая площадь участка, кв.м	Площадь участка/части участка, необходимой для реализации ВСМ 2, кв.м	Адрес	Категория земель исходного ЗУ	Разрешенное использование исходного ЗУ	Устанавливаемое разрешенное использование/назначение части	Примечание
												50:16:0402033:59
603	50:16:0402033:101	да		да		4585	1994	ГП Ногинск	Земли лесного фонда	Для восстановления лесной растительности	Железнодорожный транспорт (7.1)	Ногинское Пригородное, кв. 56*, Аренда Пригородное участковое лесничество, часть квартала 56, пересечение с участком №513 кн 50:16:0402033:59
604	50:16:0402033:101	да		да		4585	41	ГП Ногинск	Земли лесного фонда	Для восстановления лесной растительности	Железнодорожный транспорт (7.1)	Ногинское Пригородное, кв. 56*, Аренда Пригородное участковое лесничество, часть квартала 56, пересечение с участком №512



Проект межевания территории размещения объекта
 «участок Москва – Казань высокоскоростной железнодорожной магистрали Москва – Казань – Екатеринбург (ВСМ-2)»
 «Проект межевания территории»

Условный номер по чертежу ПМ	Кадастровый номер по сведениям ГКН или описание местоположения	Образуемый участок	Изменяемый участок	Предполагается к изъятию	Обременяемые земельные участки и (или) их части	Общая площадь участка, кв.м	Площадь участка/части участка, необходимой для реализации ВСМ 2, кв.м	Адрес	Категория земель исходного ЗУ	Разрешенное использование исходного ЗУ	Устанавливаемое разрешенное использование/назначение части	Примечание
												кн 50:16:040203 3:59
606	50:16:0000000: 59653	да		да		1020595	136	СП Аксено- Бутырское	Земли сельскохозяйственного назначения	Для сельскохозяйственного производства	Железнодорожный транспорт (7.1)	
607	50:16:0000000: 59653	да		да		1020595	72	СП Аксено- Бутырское	Земли сельскохозяйственного назначения	Для сельскохозяйственного производства	Железнодорожный транспорт (7.1)	
608	50:16:0000000: 59653	да		да		1020595	125	СП Аксено- Бутырское	Земли сельскохозяйственного назначения	Для сельскохозяйственного производства	Железнодорожный транспорт (7.1)	
609	50:16:0402033: 103	да		да		664	108	ГП Ногинск	Земли лесного фонда	Для восстановления лесной растительности	Железнодорожный транспорт (7.1)	Ногинское Пригородное, кв. 52*, Аренда Пригородное участковое лесничество, часть квартала 52, пересечение с участком №502 кн 50:16:000000 0:57590
610	50:16:0402033:	да		да		664	551	ГП Ногинск	Земли лесного	Для восстанов-	Железнодоро-	Ногинское



Проект межевания территории размещения объекта
 «участок Москва – Казань высокоскоростной железнодорожной магистрали Москва – Казань – Екатеринбург (ВСМ-2)»
 «Проект межевания территории»

Условный номер по чертежу ПМ	Кадастровый номер по сведениям ГКН или описание местоположения	Образуемый участок	Изменяемый участок	Предполагается к изъятию	Обременяемые земельные участки и (или) их части	Общая площадь участка, кв.м	Площадь участка/части участка, необходимой для реализации ВСМ 2, кв.м	Адрес	Категория земель исходного ЗУ	Разрешенное использование исходного ЗУ	Устанавливаемое разрешенное использование/назначение части	Примечание
	103								фонда	ления лесной растительности	рожный транспорт (7.1)	Пригородное, кв. 52*, Аренда Пригородное участковое лесничество, часть квартала 52, пересечение с участком №503 кн 50:16:000000 0:57590
611	50:16:0000000:58347	да		да		2561883	38866	СП Аксено-Бутырское	Земли лесного фонда	Для размещения объектов лесного фонда	Железнодорожный транспорт (7.1)	Ногинское Кудиновское, кв. 44*, Аренда Кудиновское участковое лесничество, кварталы 42,43, 45, части кварталов 38, 39, 40, 41,44, 46, пересечение с участком



Проект межевания территории размещения объекта
«участок Москва – Казань высокоскоростной железнодорожной магистрали Москва – Казань – Екатеринбург (ВСМ-2)»
«Проект межевания территории»

Условный номер по чертежу ПМ	Кадастровый номер по сведениям ГКН или описание местоположения	Образуемый участок	Изменяемый участок	Предполагается к изъятию	Обременяемые земельные участки и (или) их части	Общая площадь участка, кв.м	Площадь участка/части участка, необходимой для реализации ВСМ 2, кв.м	Адрес	Категория земель исходного ЗУ	Разрешенное использование исходного ЗУ	Устанавливаемое разрешенное использование/назначение части	Примечание
												№335 кн 50:16:060415 3:23
615	50:16:0402022:330	да		да		976	453	СП Буньковское	Категория не установлена	Для ведения гражданами садоводства и огородничества	Железнодорожный транспорт (7.1)	Ногинское сельское, кв. 27_2*
616	50:16:0000000:57585	да		да	да*	1370492	2369	СП Буньковское	Земли лесного фонда	Для размещения объектов лесного фонда	Железнодорожный транспорт (7.1)	*Временное занятие (сервитут) или аренда земельного участка 141 (4) из ПМТ объекта М-7 Ногинское Пригородное, кв. 32*, Аренда Пригородное участковое лесничество, части кварталов 28, 30, 31, 32, 36, 37, 38, пересечение с



Проект межевания территории размещения объекта
 «участок Москва – Казань высокоскоростной железнодорожной магистрали Москва – Казань – Екатеринбург (ВСМ-2)»
 «Проект межевания территории»

Условный номер по чертежу ПМ	Кадастровый номер по сведениям ГКН или описание местоположения	Образуемый участок	Изменяемый участок	Предполагается к изъятию	Обременяемые земельные участки и (или) их части	Общая площадь участка, кв.м	Площадь участка/части участка, необходимой для реализации ВСМ 2, кв.м	Адрес	Категория земель исходного ЗУ	Разрешенное использование исходного ЗУ	Устанавливаемое разрешенное использование/назначение части	Примечание
												участком №432 кн 50:16:040203 0:257
617	50:16:0000000:57585	да		да	да*	1370492	3306	СП Буньковское	Земли лесного фонда	Для размещения объектов лесного фонда	Железнодорожный транспорт (7.1)	*Временное занятие (сервитут) или аренда земельного участка 141 (3) из ПМТ объекта М-7 Ногинское Пригородное, кв. 32*, Аренда Пригородное участковое лесничество, части кварталов 28, 30, 31, 32, 36, 37, 38, пересечение с участком №433 кн 50:16:040203



Проект межевания территории размещения объекта
 «участок Москва – Казань высокоскоростной железнодорожной магистрали Москва – Казань – Екатеринбург (ВСМ-2)»
 «Проект межевания территории»

Условный номер по чертежу ПМ	Кадастровый номер по сведениям ГКН или описание местоположения	Образуемый участок	Изменяемый участок	Предполагается к изъятию	Обременяемые земельные участки и (или) их части	Общая площадь участка, кв.м	Площадь участка/части участка, необходимой для реализации ВСМ 2, кв.м	Адрес	Категория земель исходного ЗУ	Разрешенное использование исходного ЗУ	Устанавливаемое разрешенное использование/назначение части	Примечание
												0:257
618	50:16:0000000:57492, 50:16:0000000:66264	да		да		9259213	9117	СП Буньковское	Земли лесного фонда	Для размещения объектов лесного фонда	Железнодорожный транспорт (7.1)	Ногинское Пригородное, кв. 42*, Аренда Пригородное участковое лесничество, кварталы 45, 48, части кварталов 35, 36, 37, 38, 40, 41, 42, 43, 44, 46, 47, 49, 50, 53
619	50:16:0000000:57778	да		да		443722	66758	СП Аксено-Бутырское	Земли лесного фонда	Для размещения объектов лесного фонда	Железнодорожный транспорт (7.1)	Ногинское Кудиновское, кв. 77*, Аренда Кудиновское участковое лесничество, часть квартала 77, пересечение с участком №662 кн



Проект межевания территории размещения объекта
 «участок Москва – Казань высокоскоростной железнодорожной магистрали Москва – Казань – Екатеринбург (ВСМ-2)»
 «Проект межевания территории»

Условный номер по чертежу ПМ	Кадастровый номер по сведениям ГКН или описание местоположения	Образуемый участок	Изменяемый участок	Предполагается к изъятию	Обременяемые земельные участки и (или) их части	Общая площадь участка, кв.м	Площадь участка/части участка, необходимой для реализации ВСМ 2, кв.м	Адрес	Категория земель исходного ЗУ	Разрешенное использование исходного ЗУ	Устанавливаемое разрешенное использование/назначение части	Примечание
												50:16:0000000:0:69097
620	50:16:0000000:57778	да		да		443722	132	СП Аксено-Бутырское	Земли лесного фонда	Для размещения объектов лесного фонда	Железнодорожный транспорт (7.1)	Ногинское Кудиновское, кв. 77*, Аренда Кудиновское участковое лесничество, часть квартала 77
621	50:16:0000000:57778	да		да		443722	72	СП Аксено-Бутырское	Земли лесного фонда	Для размещения объектов лесного фонда	Железнодорожный транспорт (7.1)	Ногинское Кудиновское, кв. 77*, Аренда Кудиновское участковое лесничество, часть квартала 77
622	50:16:0000000:57778	да		да		443722	213	СП Аксено-Бутырское	Земли лесного фонда	Для размещения объектов лесного фонда	Железнодорожный транспорт (7.1)	Ногинское Кудиновское, кв. 77*, Аренда Кудиновское участковое лесничество,



Проект межевания территории размещения объекта
 «участок Москва – Казань высокоскоростной железнодорожной магистрали Москва – Казань – Екатеринбург (ВСМ-2)»
 «Проект межевания территории»

Условный номер по чертежу ПМ	Кадастровый номер по сведениям ГКН или описание местоположения	Образуемый участок	Изменяемый участок	Предполагается к изъятию	Обременяемые земельные участки и (или) их части	Общая площадь участка, кв.м	Площадь участка/части участка, необходимой для реализации ВСМ 2, кв.м	Адрес	Категория земель исходного ЗУ	Разрешенное использование исходного ЗУ	Устанавливаемое разрешенное использование/назначение части	Примечание
												часть квартала 77
623	50:16:0402033:58	да		да		106731	935	ГП Ногинск	Земли лесного фонда	Для размещения объектов лесного фонда	Железнодорожный транспорт (7.1)	Ногинское Пригородное, кв. 51_1*, Аренда Пригородное участковое лесничество, часть квартала 51, пересечение с участком №560 кн 50:16:0402033:100
624	50:16:0402033:58	да		да		106731	2966	ГП Ногинск	Земли лесного фонда	Для размещения объектов лесного фонда	Железнодорожный транспорт (7.1)	Ногинское Пригородное, кв. 51_1*, Аренда Пригородное участковое лесничество, часть квартала 51, пересечение с участком №561



Проект межевания территории размещения объекта
 «участок Москва – Казань высокоскоростной железнодорожной магистрали Москва – Казань – Екатеринбург (ВСМ-2)»
 «Проект межевания территории»

Условный номер по чертежу ПМ	Кадастровый номер по сведениям ГКН или описание местоположения	Образуемый участок	Изменяемый участок	Предполагается к изъятию	Обременяемые земельные участки и (или) их части	Общая площадь участка, кв.м	Площадь участка/части участка, необходимой для реализации ВСМ 2, кв.м	Адрес	Категория земель исходного ЗУ	Разрешенное использование исходного ЗУ	Устанавливаемое разрешенное использование/назначение части	Примечание
												кн 50:16:040203 3:100
625	50:16:0000000:57492, 50:16:0000000:66264	да		да		9259213	3	СП Буньковское	Земли лесного фонда	Для размещения объектов лесного фонда	Железнодорожный транспорт (7.1)	Аренда Пригородное лесничество, кварталы 45, 48, части кварталов 35, 36, 37, 38, 40, 41, 42, 43, 44, 46, 47, 49, 50, 53
626	50:16:0000000:58347	да		да		2561883	707	СП Аксено-Бутырское	Земли лесного фонда	Для размещения объектов лесного фонда	Железнодорожный транспорт (7.1)	
627	50:16:0000000:58347	да		да		2561883	3	СП Аксено-Бутырское	Земли лесного фонда	Для размещения объектов лесного фонда	Железнодорожный транспорт (7.1)	
628	50:16:0000000:58347	да		да		2561883	2	СП Аксено-Бутырское	Земли лесного фонда	Для размещения объектов лесного фонда	Железнодорожный транспорт (7.1)	
635	50:16:0402033:102	да		да		614	23	ГП Ногинск	Земли лесного фонда	Для восстановления лесной растительности	Железнодорожный транспорт (7.1)	Ногинское Пригородное, кв. 52*, Аренда При-



Проект межевания территории размещения объекта
 «участок Москва – Казань высокоскоростной железнодорожной магистрали Москва – Казань – Екатеринбург (ВСМ-2)»
 «Проект межевания территории»

Условный номер по чертежу ПМ	Кадастровый номер по сведениям ГКН или описание местоположения	Образуемый участок	Изменяемый участок	Предполагается к изъятию	Обременяемые земельные участки и (или) их части	Общая площадь участка, кв.м	Площадь участка/части участка, необходимой для реализации ВСМ 2, кв.м	Адрес	Категория земель исходного ЗУ	Разрешенное использование исходного ЗУ	Устанавливаемое разрешенное использование/назначение части	Примечание
												городное участковое лесничество, часть квартала 52, пересечение с участком №500 кн 50:16:000000 0:57590
636	50:16:0402033:102	да		да		614	592	ГП Ногинск	Земли лесного фонда	Для восстановления лесной растительности	Железнодорожный транспорт (7.1)	Ногинское Пригородное, кв. 52*, Аренда Пригородное участковое лесничество, часть квартала 52, пересечение с участком №504 кн 50:16:000000 0:57590
637	50:16:0000000:57492, 50:16:0000000:	да		да		9259213	82226	СП Буньковское	Земли лесного фонда	Для размещения объектов лесного фонда	Железнодорожный транспорт (7.1)	Ногинское Пригородное, кв. 45*,



Проект межевания территории размещения объекта
 «участок Москва – Казань высокоскоростной железнодорожной магистрали Москва – Казань – Екатеринбург (ВСМ-2)»
 «Проект межевания территории»

Условный номер по чертежу ПМ	Кадастровый номер по сведениям ГКН или описание местоположения	Образуемый участок	Изменяемый участок	Предполагается к изъятию	Обременяемые земельные участки и (или) их части	Общая площадь участка, кв.м	Площадь участка/части участка, необходимой для реализации ВСМ 2, кв.м	Адрес	Категория земель исходного ЗУ	Разрешенное использование исходного ЗУ	Устанавливаемое разрешенное использование/назначение части	Примечание
	66264											Аренда Пригородное участковое лесничество, кварталы 45, 48, части кварталов 35, 36, 37, 38, 40, 41, 42, 43, 44, 46, 47, 49, 50, 53
638	50:16:0000000:57492, 50:16:0000000:66264	да		да		9259213	1090	СП Буньковское	Земли лесного фонда	Для размещения объектов лесного фонда	Железнодорожный транспорт (7.1)	Ногинское Пригородное, кв. 38_2*, Аренда Пригородное участковое лесничество, кварталы 45, 48, части кварталов 35, 36, 37, 38, 40, 41, 42, 43, 44, 46, 47, 49, 50, 53
639	50:16:0603013:55	да		да		10300	933	СП Аксено-Бутырское	Земли сельскохозяйственного	Для ведения гражданами са-	Железнодорожный транс-	



Проект межевания территории размещения объекта
«участок Москва – Казань высокоскоростной железнодорожной магистрали Москва – Казань – Екатеринбург (ВСМ-2)»
«Проект межевания территории»

Условный номер по чертежу ПМ	Кадастровый номер по сведениям ГКН или описание местоположения	Образуемый участок	Изменяемый участок	Предполагается к изъятию	Обременяемые земельные участки и (или) их части	Общая площадь участка, кв.м	Площадь участка/части участка, необходимой для реализации ВСМ 2, кв.м	Адрес	Категория земель исходного ЗУ	Разрешенное использование исходного ЗУ	Устанавливаемое разрешенное использование/назначение части	Примечание
									назначения	доводства и огородничества	порт (7.1)	
640	50:16:0603013:55	да		да		10300	86	СП Аксено-Бутырское	Земли сельскохозяйственного назначения	Для ведения гражданами садоводства и огородничества	Железнодорожный транспорт (7.1)	
641	50:16:0603013:55	да		да		10300	447	СП Аксено-Бутырское	Земли сельскохозяйственного назначения	Для ведения гражданами садоводства и огородничества	Железнодорожный транспорт (7.1)	
642	50:16:0603013:55	да		да		10300	1913	СП Аксено-Бутырское	Земли сельскохозяйственного назначения	Для ведения гражданами садоводства и огородничества	Железнодорожный транспорт (7.1)	
643	50:16:0000000:58347	да		да		2561883	807	СП Аксено-Бутырское	Земли лесного фонда	Для размещения объектов лесного фонда	Железнодорожный транспорт (7.1)	Аренда Кудиновское участковое лесничество, кварталы 42,43, 45, части кварталов 38, 39, 40, 41,44, 46
644	50:16:0000000:58347	да		да		2561883	4	СП Аксено-Бутырское	Земли лесного фонда	Для размещения объектов лесного фонда	Железнодорожный транспорт (7.1)	Аренда Кудиновское участковое лесничество,



Проект межевания территории размещения объекта
 «участок Москва – Казань высокоскоростной железнодорожной магистрали Москва – Казань – Екатеринбург (ВСМ-2)»
 «Проект межевания территории»

Условный номер по чертежу ПМ	Кадастровый номер по сведениям ГКН или описание местоположения	Образуемый участок	Изменяемый участок	Предполагается к изъятию	Обременяемые земельные участки и (или) их части	Общая площадь участка, кв.м	Площадь участка/части участка, необходимой для реализации ВСМ 2, кв.м	Адрес	Категория земель исходного ЗУ	Разрешенное использование исходного ЗУ	Устанавливаемое разрешенное использование/назначение части	Примечание
												кварталы 42,43, 45, части кварталов 38, 39, 40, 41,44, 46
645	50:16:0000000:58347	да		да		2561883	3	СП Аксено-Бутырское	Земли лесного фонда	Для размещения объектов лесного фонда	Железнодорожный транспорт (7.1)	Аренда Кудиновское участковое лесничество, кварталы 42,43, 45, части кварталов 38, 39, 40, 41,44, 46
646	50:16:0000000:58347	да		да		2561883	3	СП Аксено-Бутырское	Земли лесного фонда	Для размещения объектов лесного фонда	Железнодорожный транспорт (7.1)	Аренда Кудиновское участковое лесничество, кварталы 42,43, 45, части кварталов 38, 39, 40, 41,44, 46
647	50:16:0000000:58347	да		да		2561883	7	СП Аксено-Бутырское	Земли лесного фонда	Для размещения объектов лесного фонда	Железнодорожный транспорт (7.1)	Аренда Кудиновское участковое лесничество,



Проект межевания территории размещения объекта
 «участок Москва – Казань высокоскоростной железнодорожной магистрали Москва – Казань – Екатеринбург (ВСМ-2)»
 «Проект межевания территории»

Условный номер по чертежу ПМ	Кадастровый номер по сведениям ГКН или описание местоположения	Образуемый участок	Изменяемый участок	Предполагается к изъятию	Обременяемые земельные участки и (или) их части	Общая площадь участка, кв.м	Площадь участка/части участка, необходимой для реализации ВСМ 2, кв.м	Адрес	Категория земель исходного ЗУ	Разрешенное использование исходного ЗУ	Устанавливаемое разрешенное использование/назначение части	Примечание
												кварталы 42,43, 45, части кварталов 38, 39, 40, 41,44, 46
652	50:16:0000000:69097	да		да		4128	121	СП Аксено-Бутырское	Земли лесного фонда	Для восстановления лесной растительности	Железнодорожный транспорт (7.1)	Аренда Кудиновское участковое лесничество, часть квартала 77, пересечение с участком №577 кн 50:16:0000000:0:57778
653	50:16:0000000:57492, 50:16:0000000:66264	да		да		9259213	17023	СП Буньковское	Земли лесного фонда	Для размещения объектов лесного фонда	Железнодорожный транспорт (7.1)	Ногинское Пригородное, кв. 42*, Аренда Пригородное участковое лесничество, кварталы 45, 48, части кварталов 35, 36, 37, 38, 40,



Проект межевания территории размещения объекта
 «участок Москва – Казань высокоскоростной железнодорожной магистрали Москва – Казань – Екатеринбург (ВСМ-2)»
 «Проект межевания территории»

Условный номер по чертежу ПМ	Кадастровый номер по сведениям ГКН или описание местоположения	Образуемый участок	Изменяемый участок	Предполагается к изъятию	Обременяемые земельные участки и (или) их части	Общая площадь участка, кв.м	Площадь участка/части участка, необходимой для реализации ВСМ 2, кв.м	Адрес	Категория земель исходного ЗУ	Разрешенное использование исходного ЗУ	Устанавливаемое разрешенное использование/назначение части	Примечание
												41, 42, 43, 44, 46, 47, 49, 50, 53
654	50:16:0000000:57492, 50:16:0000000:66264	да		да		9259213	1043	СП Буньковское	Земли лесного фонда	Для размещения объектов лесного фонда	Железнодорожный транспорт (7.1)	Ногинское Пригородное, кв. 42*, Аренда Пригородное участковое лесничество, кварталы 45, 48, части кварталов 35, 36, 37, 38, 40, 41, 42, 43, 44, 46, 47, 49, 50, 53
655	50:16:0000000:58347	да		да		2561883	1115	СП Аксено-Бутырское	Земли лесного фонда	Для размещения объектов лесного фонда	Железнодорожный транспорт (7.1)	Ногинское Кудиновское, кв. 40_2*, Аренда Кудиновское участковое лесничество, кварталы 42,43, 45, части кварта-



Проект межевания территории размещения объекта
 «участок Москва – Казань высокоскоростной железнодорожной магистрали Москва – Казань – Екатеринбург (ВСМ-2)»
 «Проект межевания территории»

Условный номер по чертежу ПМ	Кадастровый номер по сведениям ГКН или описание местоположения	Образуемый участок	Изменяемый участок	Предполагается к изъятию	Обременяемые земельные участки и (или) их части	Общая площадь участка, кв.м	Площадь участка/части участка, необходимой для реализации ВСМ 2, кв.м	Адрес	Категория земель исходного ЗУ	Разрешенное использование исходного ЗУ	Устанавливаемое разрешенное использование/назначение части	Примечание
												лов 38, 39, 40, 41,44, 46, пересечение с участком №401 кн 50:16:060415 3:23
656	50:16:0000000:58347	да		да		2561883	646	СП Аксено-Бутырское	Земли лесного фонда	Для размещения объектов лесного фонда	Железнодорожный транспорт (7.1)	Ногинское Кудиновское, кв. 40_2*, Аренда Кудиновское участковое лесничество, кварталы 42,43, 45, части кварталов 38, 39, 40, 41,44, 46
657	50:16:0000000:58347	да		да		2561883	537	СП Аксено-Бутырское	Земли лесного фонда	Для размещения объектов лесного фонда	Железнодорожный транспорт (7.1)	Ногинское Кудиновское, кв. 40_2*, Аренда Кудиновское участковое лесничество, кварталы



Проект межевания территории размещения объекта
 «участок Москва – Казань высокоскоростной железнодорожной магистрали Москва – Казань – Екатеринбург (ВСМ-2)»
 «Проект межевания территории»

Условный номер по чертежу ПМ	Кадастровый номер по сведениям ГКН или описание местоположения	Обра-зуемый участок	Изменяемый участок	Пред-полагается к изъятию	Обременяемые земельные участки и (или) их части	Общая площадь участка, кв.м	Площадь участка/части участка, необходи-мой для реализации ВСМ 2, кв.м	Адрес	Категория зе-мель исходного ЗУ	Разрешенное использование исходного ЗУ	Устанавливаемое разрешенное использование/назначение части	Примечание
												42,43, 45, части кварталов 38, 39, 40, 41,44, 46
658	50:16:0000000:58347	да		да		2561883	583	СП Аксено-Бутырское	Земли лесного фонда	Для размещения объектов лесного фонда	Железнодорожный транспорт (7.1)	Ногинское Кудиновское, кв. 40_2*, Аренда Кудиновское участковое лесничество, кварталы 42,43, 45, части кварталов 38, 39, 40, 41,44, 46, пересечение с участком №402, 403 кн 50:16:060415 3:23
659	50:16:0000000:58347	да		да		2561883	285	СП Аксено-Бутырское	Земли лесного фонда	Для размещения объектов лесного фонда	Железнодорожный транспорт (7.1)	Ногинское Кудиновское, кв. 40_2*, Аренда Кудиновское участковое



Проект межевания территории размещения объекта
 «участок Москва – Казань высокоскоростной железнодорожной магистрали Москва – Казань – Екатеринбург (ВСМ-2)»
 «Проект межевания территории»

Условный номер по чертежу ПМ	Кадастровый номер по сведениям ГКН или описание местоположения	Образуемый участок	Изменяемый участок	Предполагается к изъятию	Обременяемые земельные участки и (или) их части	Общая площадь участка, кв.м	Площадь участка/части участка, необходимой для реализации ВСМ 2, кв.м	Адрес	Категория земель исходного ЗУ	Разрешенное использование исходного ЗУ	Устанавливаемое разрешенное использование/назначение части	Примечание
												лесничество, кварталы 42,43, 45, части кварталов 38, 39, 40, 41,44, 46
661	50:16:0000000:57492, 50:16:0000000:66264	да		да		9259213	14554	СП Буньковское	Земли лесного фонда	Для размещения объектов лесного фонда	Железнодорожный транспорт (7.1)	Ногинское Пригородное, кв. 46*, Аренда Пригородное участковое лесничество, кварталы 45, 48, части кварталов 35, 36, 37, 38, 40, 41, 42, 43, 44, 46, 47, 49, 50, 53
662	50:16:0000000:69097	да		да		4128	4007	СП Аксено-Бутырское	Земли лесного фонда	Для восстановления лесной растительности	Железнодорожный транспорт (7.1)	Ногинское Кудиновское, кв. 77*, Аренда Кудиновское участковое лесничество,



Проект межевания территории размещения объекта
 «участок Москва – Казань высокоскоростной железнодорожной магистрали Москва – Казань – Екатеринбург (ВСМ-2)»
 «Проект межевания территории»

Условный номер по чертежу ПМ	Кадастровый номер по сведениям ГКН или описание местоположения	Образуемый участок	Изменяемый участок	Предполагается к изъятию	Обременяемые земельные участки и (или) их части	Общая площадь участка, кв.м	Площадь участка/части участка, необходимой для реализации ВСМ 2, кв.м	Адрес	Категория земель исходного ЗУ	Разрешенное использование исходного ЗУ	Устанавливаемое разрешенное использование/назначение части	Примечание
												часть квартала 77, пересечение с участком №619 кн 50:16:000000 0:57778
663	50:16:0000000:58347	да		да		2561883	17211	СП Аксено-Бутырское	Земли лесного фонда	Для размещения объектов лесного фонда	Железнодорожный транспорт (7.1)	Ногинское Кудиновское, кв. 43*, Аренда Кудиновское участковое лесничество, кварталы 42,43, 45, части кварталов 38, 39, 40, 41,44, 46, пересечение с участком №336 кн 50:16:060415 3:23
664	50:16:0000000:58347	да		да		2561883	39	СП Аксено-Бутырское	Земли лесного фонда	Для размещения объектов лесного фонда	Железнодорожный транспорт (7.1)	Ногинское Кудиновское, кв. 43*,



Проект межевания территории размещения объекта
 «участок Москва – Казань высокоскоростной железнодорожной магистрали Москва – Казань – Екатеринбург (ВСМ-2)»
 «Проект межевания территории»

Условный номер по чертежу ПМ	Кадастровый номер по сведениям ГКН или описание местоположения	Образуемый участок	Изменяемый участок	Предполагается к изъятию	Обременяемые земельные участки и (или) их части	Общая площадь участка, кв.м	Площадь участка/части участка, необходимой для реализации ВСМ 2, кв.м	Адрес	Категория земель исходного ЗУ	Разрешенное использование исходного ЗУ	Устанавливаемое разрешенное использование/назначение части	Примечание
												Аренда Кудиновское участковое лесничество, кварталы 42,43, 45, части кварталов 38, 39, 40, 41,44, 46
665	50:16:0000000:58347	да		да		2561883	7	СП Аксено-Бутырское	Земли лесного фонда	Для размещения объектов лесного фонда	Железнодорожный транспорт (7.1)	Ногинское Кудиновское, кв. 43*, Аренда Кудиновское участковое лесничество, кварталы 42,43, 45, части кварталов 38, 39, 40, 41,44, 46
666	50:16:0000000:58347	да		да		2561883	7443	СП Аксено-Бутырское	Земли лесного фонда	Для размещения объектов лесного фонда	Железнодорожный транспорт (7.1)	Ногинское Кудиновское, кв. 43*, Аренда Кудиновское участковое



Проект межевания территории размещения объекта
 «участок Москва – Казань высокоскоростной железнодорожной магистрали Москва – Казань – Екатеринбург (ВСМ-2)»
 «Проект межевания территории»

Условный номер по чертежу ПМ	Кадастровый номер по сведениям ГКН или описание местоположения	Образуемый участок	Изменяемый участок	Предполагается к изъятию	Обременяемые земельные участки и (или) их части	Общая площадь участка, кв.м	Площадь участка/части участка, необходимой для реализации ВСМ 2, кв.м	Адрес	Категория земель исходного ЗУ	Разрешенное использование исходного ЗУ	Устанавливаемое разрешенное использование/назначение части	Примечание
												лесничество, кварталы 42,43, 45, части кварталов 38, 39, 40, 41,44, 46, пересечение с участком №337 кн 50:16:060415 3:23
679	СП Буньковское	да					3075	СП Буньковское			Железнодорожный транспорт (7.1)	
680	СП Буньковское	да		да			14128	СП Буньковское			Железнодорожный транспорт (7.1)	Ногинское сельское, кв. 27_4*
681	СП Буньковское	да					6194	СП Буньковское			Железнодорожный транспорт (7.1)	
682	ГП Ногинск	да					15807	ГП Ногинск			Железнодорожный транспорт (7.1)	
684	ГП Старая Купавна	да					7	ГП Старая Купавна			Железнодорожный транспорт (7.1)	
685	ГП Старая	да					7	ГП Старая			Железнодоро-	



Проект межевания территории размещения объекта
 «участок Москва – Казань высокоскоростной железнодорожной магистрали Москва – Казань – Екатеринбург (ВСМ-2)»
 «Проект межевания территории»

Условный номер по чертежу ПМ	Кадастровый номер по сведениям ГКН или описание местоположения	Образуемый участок	Изменяемый участок	Предполагается к изъятию	Обременяемые земельные участки и (или) их части	Общая площадь участка, кв.м	Площадь участка/части участка, необходимой для реализации ВСМ 2, кв.м	Адрес	Категория земель исходного ЗУ	Разрешенное использование исходного ЗУ	Устанавливаемое разрешенное использование/назначение части	Примечание
	Купавна							Купавна			рожный транспорт (7.1)	
686	ГП Старая Купавна	да					185	ГП Старая Купавна			Железнодорожный транспорт (7.1)	
687	СП Аксено-Бутырское	да					602	СП Аксено-Бутырское			Железнодорожный транспорт (7.1)	
688	СП Аксено-Бутырское	да					4932	СП Аксено-Бутырское			Железнодорожный транспорт (7.1)	
689	ГП Старая Купавна	да					2	ГП Старая Купавна			Железнодорожный транспорт (7.1)	
690	СП Аксено-Бутырское	да					3142	СП Аксено-Бутырское			Железнодорожный транспорт (7.1)	
691	СП Аксено-Бутырское	да					699	СП Аксено-Бутырское			Железнодорожный транспорт (7.1)	
692	ГП Ногинск	да					44	ГП Ногинск			Железнодорожный транспорт (7.1)	
693	ГП Ногинск	да					10	ГП Ногинск			Железнодорожный транспорт (7.1)	
694	СП Аксено-	да					748	СП Аксено-			Железнодоро-	



Проект межевания территории размещения объекта
«участок Москва – Казань высокоскоростной железнодорожной магистрали Москва – Казань – Екатеринбург (ВСМ-2)»
«Проект межевания территории»

Условный номер по чертежу ПМ	Кадастровый номер по сведениям ГКН или описание местоположения	Образуемый участок	Изменяемый участок	Предполагается к изъятию	Обременяемые земельные участки и (или) их части	Общая площадь участка, кв.м	Площадь участка/части участка, необходимая для реализации ВСМ 2, кв.м	Адрес	Категория земель исходного ЗУ	Разрешенное использование исходного ЗУ	Устанавливаемое разрешенное использование/назначение части	Примечание
	Бутырское							Бутырское			рожный транспорт (7.1)	
695	СП Аксено-Бутырское	да					4618	СП Аксено-Бутырское			Железнодорожный транспорт (7.1)	
696	СП Аксено-Бутырское	да		да			219	СП Аксено-Бутырское			Железнодорожный транспорт (7.1)	Ногинское сельское, кв. 26_1*
697	СП Аксено-Бутырское	да		да			121	СП Аксено-Бутырское			Железнодорожный транспорт (7.1)	Ногинское сельское, кв. 26_1*
698	СП Аксено-Бутырское	да		да			7125	СП Аксено-Бутырское			Железнодорожный транспорт (7.1)	Ногинское сельское, кв. 24_1*
699	СП Аксено-Бутырское	да		да			84	СП Аксено-Бутырское			Железнодорожный транспорт (7.1)	Ногинское сельское, кв. 28_2*
700	СП Аксено-Бутырское	да		да			968	СП Аксено-Бутырское			Железнодорожный транспорт (7.1)	Ногинское сельское, кв. 28_2*
701	СП Аксено-Бутырское	да					16	СП Аксено-Бутырское			Железнодорожный транспорт (7.1)	
702	СП Буньковское	да					1240	СП Буньковское			Железнодорожный транспорт (7.1)	
703	СП Буньков-	да					2051	СП Буньков-			Железнодоро-	



Проект межевания территории размещения объекта
«участок Москва – Казань высокоскоростной железнодорожной магистрали Москва – Казань – Екатеринбург (ВСМ-2)»
«Проект межевания территории»

Условный номер по чертежу ПМ	Кадастровый номер по сведениям ГКН или описание местоположения	Образуемый участок	Изменяемый участок	Предполагается к изъятию	Обременяемые земельные участки и (или) их части	Общая площадь участка, кв.м	Площадь участка/части участка, необходимой для реализации ВСМ 2, кв.м	Адрес	Категория земель исходного ЗУ	Разрешенное использование исходного ЗУ	Устанавливаемое разрешенное использование/назначение части	Примечание
	ское							ское			рожный транспорт (7.1)	
704	СП Буньковское	да					2	СП Буньковское			Железнодорожный транспорт (7.1)	Ногинское сельское, кв. 27_2*
705	СП Буньковское	да					4	СП Буньковское			Железнодорожный транспорт (7.1)	
706	СП Буньковское	да					409	СП Буньковское			Железнодорожный транспорт (7.1)	
707	ГП Старая Купавна	да					177	ГП Старая Купавна			Железнодорожный транспорт (7.1)	
708	ГП Ногинск	да					2285	ГП Ногинск			Железнодорожный транспорт (7.1)	
709	ГП Ногинск	да					2363	ГП Ногинск			Железнодорожный транспорт (7.1)	
710	ГП Ногинск	да					100	ГП Ногинск			Железнодорожный транспорт (7.1)	
711	ГП Ногинск	да					413	ГП Ногинск			Железнодорожный транспорт (7.1)	
712	ГП Ногинск	да					98	ГП Ногинск			Железнодоро-	



Проект межевания территории размещения объекта
«участок Москва – Казань высокоскоростной железнодорожной магистрали Москва – Казань – Екатеринбург (ВСМ-2)»
«Проект межевания территории»

Условный номер по чертежу ПМ	Кадастровый номер по сведениям ГКН или описание местоположения	Обра-зуемый участок	Изменяемый участок	Пред-полагается к изъятию	Обременяемые земельные участки и (или) их части	Общая площадь участка, кв.м	Площадь участка/части участка, необходимой для реализации ВСМ 2, кв.м	Адрес	Категория земель исходного ЗУ	Разрешенное использование исходного ЗУ	Устанавливаемое разрешенное использование/назначение части	Примечание
											рожный транспорт (7.1)	
713	СП Буньковское	да					7	СП Буньковское			Железнодорожный транспорт (7.1)	Ногинское сельское, кв. 27_2*
714	СП Аксено-Бутырское	да		да			1417	СП Аксено-Бутырское			Железнодорожный транспорт (7.1)	Ногинское сельское, кв. 24_1*
715	СП Аксено-Бутырское	да		да			6417	СП Аксено-Бутырское			Железнодорожный транспорт (7.1)	Ногинское сельское, кв. 28_1*
716	СП Аксено-Бутырское	да		да			43	СП Аксено-Бутырское			Железнодорожный транспорт (7.1)	Ногинское сельское, кв. 28_1*
717	ГП Старая Купавна	да					379	ГП Старая Купавна			Железнодорожный транспорт (7.1)	
718	ГП Старая Купавна	да					16	ГП Старая Купавна			Железнодорожный транспорт (7.1)	
719	ГП Старая Купавна	да					258	ГП Старая Купавна			Железнодорожный транспорт (7.1)	
720	СП Аксено-Бутырское	да					626	СП Аксено-Бутырское			Железнодорожный транспорт (7.1)	
721	СП Аксено-	да					1430	СП Аксено-			Железнодоро-	



Проект межевания территории размещения объекта
 «участок Москва – Казань высокоскоростной железнодорожной магистрали Москва – Казань – Екатеринбург (ВСМ-2)»
 «Проект межевания территории»

Условный номер по чертежу ПМ	Кадастровый номер по сведениям ГКН или описание местоположения	Образуемый участок	Изменяемый участок	Предполагается к изъятию	Обременяемые земельные участки и (или) их части	Общая площадь участка, кв.м	Площадь участка/части участка, необходимой для реализации ВСМ 2, кв.м	Адрес	Категория земель исходного ЗУ	Разрешенное использование исходного ЗУ	Устанавливаемое разрешенное использование/назначение части	Примечание
	Бутырское							Бутырское			рожный транспорт (7.1)	
722	СП Аксено-Бутырское	да					245	СП Аксено-Бутырское			Железнодорожный транспорт (7.1)	
723	СП Аксено-Бутырское	да					3937	СП Аксено-Бутырское			Железнодорожный транспорт (7.1)	
724	СП Аксено-Бутырское	да					13	СП Аксено-Бутырское			Железнодорожный транспорт (7.1)	
725	СП Аксено-Бутырское	да					4	СП Аксено-Бутырское			Железнодорожный транспорт (7.1)	
726	ГП Ногинск	да					3009	ГП Ногинск			Железнодорожный транспорт (7.1)	
727	СП Аксено-Бутырское	да					80	СП Аксено-Бутырское			Железнодорожный транспорт (7.1)	
728	ГП Ногинск	да					473	ГП Ногинск			Железнодорожный транспорт (7.1)	
729	ГП Ногинск	да					31	ГП Ногинск			Железнодорожный транспорт (7.1)	
730	ГП Ногинск	да					75	ГП Ногинск			Железнодоро-	



Проект межевания территории размещения объекта
«участок Москва – Казань высокоскоростной железнодорожной магистрали Москва – Казань – Екатеринбург (ВСМ-2)»
«Проект межевания территории»

Условный номер по чертежу ПМ	Кадастровый номер по сведениям ГКН или описание местоположения	Образуемый участок	Изменяемый участок	Предполагается к изъятию	Обременяемые земельные участки и (или) их части	Общая площадь участка, кв.м	Площадь участка/части участка, необходимой для реализации ВСМ 2, кв.м	Адрес	Категория земель исходного ЗУ	Разрешенное использование исходного ЗУ	Устанавливаемое разрешенное использование/назначение части	Примечание
											рожный транспорт (7.1)	
731	СП Аксено-Бутырское	да					15	СП Аксено-Бутырское			Железнодорожный транспорт (7.1)	
732	СП Буньковское	да		да			3369	СП Буньковское			Железнодорожный транспорт (7.1)	Ногинское сельское, кв.*
733	ГП Ногинск	да					3	ГП Ногинск			Железнодорожный транспорт (7.1)	
734	СП Аксено-Бутырское	да					95	СП Аксено-Бутырское			Железнодорожный транспорт (7.1)	
735	СП Аксено-Бутырское	да		да			18491	СП Аксено-Бутырское			Железнодорожный транспорт (7.1)	Ногинское сельское, кв. 26_1*
736	СП Аксено-Бутырское	да		да			500	СП Аксено-Бутырское			Железнодорожный транспорт (7.1)	Ногинское сельское, кв. 28_2*
737	СП Аксено-Бутырское	да		да			1772	СП Аксено-Бутырское			Железнодорожный транспорт (7.1)	Ногинское сельское, кв. 24_1*
738	ГП Ногинск	да		да			2605	ГП Ногинск			Железнодорожный транспорт (7.1)	Ногинское сельское, кв. 27_1*
739	СП Аксено-	да					4	СП Аксено-			Железнодоро-	Ногинское



Проект межевания территории размещения объекта
 «участок Москва – Казань высокоскоростной железнодорожной магистрали Москва – Казань – Екатеринбург (ВСМ-2)»
 «Проект межевания территории»

Условный номер по чертежу ПМ	Кадастровый номер по сведениям ГКН или описание местоположения	Образуемый участок	Изменяемый участок	Предполагается к изъятию	Обременяемые земельные участки и (или) их части	Общая площадь участка, кв.м	Площадь участка/части участка, необходимой для реализации ВСМ 2, кв.м	Адрес	Категория земель исходного ЗУ	Разрешенное использование исходного ЗУ	Устанавливаемое разрешенное использование/назначение части	Примечание
	Бутырское							Бутырское			рожный транспорт (7.1)	Кудиновское, кв. 77*
740	СП Аксено-Бутырское	да		да			2125	СП Аксено-Бутырское			Железнодорожный транспорт (7.1)	Ногинское сельское, кв. 28_2*
741	СП Буньковское	да					3849	СП Буньковское			Железнодорожный транспорт (7.1)	
742	СП Буньковское	да					467	СП Буньковское			Железнодорожный транспорт (7.1)	
743	СП Буньковское	да					2132	СП Буньковское			Железнодорожный транспорт (7.1)	
744	СП Буньковское	да					2796	СП Буньковское			Железнодорожный транспорт (7.1)	
745	СП Буньковское	да					134	СП Буньковское			Железнодорожный транспорт (7.1)	
746	СП Буньковское	да					51	СП Буньковское			Железнодорожный транспорт (7.1)	
747	СП Аксено-Бутырское	да					14	СП Аксено-Бутырское			Железнодорожный транспорт (7.1)	
748	ГП Ногинск	да					1500	ГП Ногинск			Железнодоро-	



Проект межевания территории размещения объекта
«участок Москва – Казань высокоскоростной железнодорожной магистрали Москва – Казань – Екатеринбург (ВСМ-2)»
«Проект межевания территории»

Условный номер по чертежу ПМ	Кадастровый номер по сведениям ГКН или описание местоположения	Образуемый участок	Изменяемый участок	Предполагается к изъятию	Обременяемые земельные участки и (или) их части	Общая площадь участка, кв.м	Площадь участка/части участка, необходимой для реализации ВСМ 2, кв.м	Адрес	Категория земель исходного ЗУ	Разрешенное использование исходного ЗУ	Устанавливаемое разрешенное использование/назначение части	Примечание
											рожный транспорт (7.1)	
749	ГП Ногинск	да					67	ГП Ногинск			Железнодорожный транспорт (7.1)	
750	ГП Ногинск	да					40	ГП Ногинск			Железнодорожный транспорт (7.1)	
751	ГП Ногинск	да					317	ГП Ногинск			Железнодорожный транспорт (7.1)	
752	ГП Ногинск	да					83	ГП Ногинск			Железнодорожный транспорт (7.1)	
753	СП Буньковское	да					3	СП Буньковское			Железнодорожный транспорт (7.1)	Ногинское сельское, кв. 27_2*
754	СП Аксено-Бутырское	да		да			5334	СП Аксено-Бутырское			Железнодорожный транспорт (7.1)	Ногинское сельское, кв. 24_1*
755	СП Аксено-Бутырское	да		да			3112	СП Аксено-Бутырское			Железнодорожный транспорт (7.1)	Ногинское сельское, кв. 28_1*
756	СП Аксено-Бутырское	да		да			5	СП Аксено-Бутырское			Железнодорожный транспорт (7.1)	Ногинское сельское, кв. 28_1*
757	СП Аксено-	да					11	СП Аксено-			Железнодоро-	Ногинское



Проект межевания территории размещения объекта
 «участок Москва – Казань высокоскоростной железнодорожной магистрали Москва – Казань – Екатеринбург (ВСМ-2)»
 «Проект межевания территории»

Условный номер по чертежу ПМ	Кадастровый номер по сведениям ГКН или описание местоположения	Образуемый участок	Изменяемый участок	Предполагается к изъятию	Обременяемые земельные участки и (или) их части	Общая площадь участка, кв.м	Площадь участка/части участка, необходимой для реализации ВСМ 2, кв.м	Адрес	Категория земель исходного ЗУ	Разрешенное использование исходного ЗУ	Устанавливаемое разрешенное использование/назначение части	Примечание
	Бутырское							Бутырское			рожный транспорт (7.1)	Кудиновское, кв. 31*
759	СП Буньковское	да					134	СП Буньковское			Железнодорожный транспорт (7.1)	
760	СП Аксено-Бутырское	да					47	СП Аксено-Бутырское			Железнодорожный транспорт (7.1)	
761	СП Аксено-Бутырское	да					254	СП Аксено-Бутырское			Железнодорожный транспорт (7.1)	
762	ГП Старая Купавна	да					25	ГП Старая Купавна			Железнодорожный транспорт (7.1)	
763	СП Аксено-Бутырское	да					1	СП Аксено-Бутырское			Железнодорожный транспорт (7.1)	
764	СП Буньковское	да		да			17	СП Буньковское			Железнодорожный транспорт (7.1)	Ногинское сельское, кв.*
765	СП Аксено-Бутырское	да		да			514	СП Аксено-Бутырское			Железнодорожный транспорт (7.1)	Ногинское Кудиновское, кв. 44*
766	СП Аксено-Бутырское	да					2991	СП Аксено-Бутырское			Железнодорожный транспорт (7.1)	
767	СП Буньков-	да		да			1504	СП Буньков-			Железнодоро-	Ногинское



Проект межевания территории размещения объекта
 «участок Москва – Казань высокоскоростной железнодорожной магистрали Москва – Казань – Екатеринбург (ВСМ-2)»
 «Проект межевания территории»

Условный номер по чертежу ПМ	Кадастровый номер по сведениям ГКН или описание местоположения	Образуемый участок	Изменяемый участок	Предполагается к изъятию	Обременяемые земельные участки и (или) их части	Общая площадь участка, кв.м	Площадь участка/части участка, необходимая для реализации ВСМ 2, кв.м	Адрес	Категория земель исходного ЗУ	Разрешенное использование исходного ЗУ	Устанавливаемое разрешенное использование/назначение части	Примечание
	ское							ское			рожный транспорт (7.1)	Пригородное, кв. 53*
768	СП Аксено-Бутырское	да		да			7493	СП Аксено-Бутырское			Железнодорожный транспорт (7.1)	Ногинское сельское, кв. 24_1*
769	СП Аксено-Бутырское	да		да			1351	СП Аксено-Бутырское			Железнодорожный транспорт (7.1)	Ногинское сельское, кв. 24_1*
770	СП Аксено-Бутырское	да		да			7418	СП Аксено-Бутырское			Железнодорожный транспорт (7.1)	Ногинское сельское, кв. 28_2*
771	СП Буньковское	да					631	СП Буньковское			Железнодорожный транспорт (7.1)	
772	СП Буньковское	да					54	СП Буньковское			Железнодорожный транспорт (7.1)	
773	СП Буньковское	да					816	СП Буньковское			Железнодорожный транспорт (7.1)	
774	ГП Ногинск	да					1534	ГП Ногинск			Железнодорожный транспорт (7.1)	
775	ГП Ногинск	да					5	ГП Ногинск			Железнодорожный транспорт (7.1)	
776	ГП Ногинск	да					128	ГП Ногинск			Железнодоро-	



Проект межевания территории размещения объекта
 «участок Москва – Казань высокоскоростной железнодорожной магистрали Москва – Казань – Екатеринбург (ВСМ-2)»
 «Проект межевания территории»

Условный номер по чертежу ПМ	Кадастровый номер по сведениям ГКН или описание местоположения	Образуемый участок	Изменяемый участок	Предполагается к изъятию	Обременяемые земельные участки и (или) их части	Общая площадь участка, кв.м	Площадь участка/части участка, необходимой для реализации ВСМ 2, кв.м	Адрес	Категория земель исходного ЗУ	Разрешенное использование исходного ЗУ	Устанавливаемое разрешенное использование/назначение части	Примечание
											рожный транспорт (7.1)	
777	ГП Ногинск	да					76	ГП Ногинск			Железнодорожный транспорт (7.1)	
778	ГП Ногинск	да					124	ГП Ногинск			Железнодорожный транспорт (7.1)	
779	СП Аксено-Бутырское	да					748	СП Аксено-Бутырское			Железнодорожный транспорт (7.1)	
780	СП Буньковское	да		да			915	СП Буньковское			Железнодорожный транспорт (7.1)	Ногинское сельское, кв. 27_2*
781	СП Буньковское	да		да			122484	СП Буньковское			Железнодорожный транспорт (7.1)	Ногинское сельское, кв. 21_1*
782	СП Аксено-Бутырское	да					2540	СП Аксено-Бутырское			Железнодорожный транспорт (7.1)	Ногинское сельское, кв. 24_1*
783	СП Буньковское	да		да			17	СП Буньковское			Железнодорожный транспорт (7.1)	Ногинское сельское, кв. 21_1*
784	СП Аксено-Бутырское	да		да			4843	СП Аксено-Бутырское			Железнодорожный транспорт (7.1)	Ногинское сельское, кв. 24_1*
785	СП Аксено-	да		да			835	СП Аксено-			Железнодоро-	Ногинское



Проект межевания территории размещения объекта
«участок Москва – Казань высокоскоростной железнодорожной магистрали Москва – Казань – Екатеринбург (ВСМ-2)»
«Проект межевания территории»

Условный номер по чертежу ПМ	Кадастровый номер по сведениям ГКН или описание местоположения	Образуемый участок	Изменяемый участок	Предполагается к изъятию	Обременяемые земельные участки и (или) их части	Общая площадь участка, кв.м	Площадь участка/части участка, необходимой для реализации ВСМ 2, кв.м	Адрес	Категория земель исходного ЗУ	Разрешенное использование исходного ЗУ	Устанавливаемое разрешенное использование/назначение части	Примечание
	Бутырское							Бутырское			рожный транспорт (7.1)	сельское, кв. 24_1*
786	СП Аксено-Бутырское	да					115	СП Аксено-Бутырское			Железнодорожный транспорт (7.1)	Ногинское сельское, кв. 24_1*
787	ГП Ногинск	да					69	ГП Ногинск			Железнодорожный транспорт (7.1)	
788	СП Аксено-Бутырское	да					23855	СП Аксено-Бутырское			Железнодорожный транспорт (7.1)	
789	СП Аксено-Бутырское	да					2	СП Аксено-Бутырское			Железнодорожный транспорт (7.1)	Ногинское сельское, кв. 28_2*
790	СП Буньковское	да		да			8744	СП Буньковское			Железнодорожный транспорт (7.1)	Ногинское сельское, кв. 27_2*
791	СП Буньковское	да		да			961	СП Буньковское			Железнодорожный транспорт (7.1)	Ногинское сельское, кв. 27_2*
792	СП Аксено-Бутырское	да					27806	СП Аксено-Бутырское			Железнодорожный транспорт (7.1)	
793	50:16:0603015	да		да		348	348	ГП Старая Купавна	Категория не установлена	земли общего пользования (улично-дорожная сеть,	Автомобильный транспорт (7.2)	



Проект межевания территории размещения объекта
 «участок Москва – Казань высокоскоростной железнодорожной магистрали Москва – Казань – Екатеринбург (ВСМ-2)»
 «Проект межевания территории»

Условный номер по чертежу ПМ	Кадастровый номер по сведениям ГКН или описание местоположения	Образуемый участок	Изменяемый участок	Предполагается к изъятию	Обременяемые земельные участки и (или) их части	Общая площадь участка, кв.м	Площадь участка/части участка, необходимой для реализации ВСМ 2, кв.м	Адрес	Категория земель исходного ЗУ	Разрешенное использование исходного ЗУ	Устанавливаемое разрешенное использование/назначение части	Примечание
										дороги, проезды)		
794	50:16:0603015	да		да		75	75	ГП Старая Купавна	Категория не установлена	земли общего пользования (улично-дорожная сеть, дороги, проезды)	Автомобильный транспорт (7.2)	
795	50:16:0601045, 50:16:0701024, 50:16:0601049	да		да		10705	10705	ГП Старая Купавна	категория не установлена	под земли общего пользования (улично-дорожная сеть, дороги, проезды)	Автомобильный транспорт (7.2)	
796	50:16:0000000	да		да		2927	2927	ГП Старая Купавна	Земли населенных пунктов	не используется	Автомобильный транспорт (7.2)	
797	50:16:0000000	да		да		121	121	ГП Старая Купавна	Земли населенных пунктов	не используется	Автомобильный транспорт (7.2)	
798	50:16:0502005	да		да		106	106	СП Аксено-Бутырское	категория не установлена	-	Автомобильный транспорт (7.2)	Ногинское сельское, кв. 26_2*
799	50:16:0502005	да		да		245	245	СП Аксено-Бутырское	категория не установлена	-	Автомобильный транспорт (7.2)	
800	50:16:0502053	да		да		1	1	СП Аксено-Бутырское	Категория не установлена	не используется	Автомобильный транспорт (7.2)	
801	50:16:0502053	да		да		1	1	СП Аксено-	Категория не	не используется	Автомобиль-	



Проект межевания территории размещения объекта
«участок Москва – Казань высокоскоростной железнодорожной магистрали Москва – Казань – Екатеринбург (ВСМ-2)»
«Проект межевания территории»

Условный номер по чертежу ПМ	Кадастровый номер по сведениям ГКН или описание местоположения	Образуемый участок	Изменяемый участок	Предполагается к изъятию	Обременяемые земельные участки и (или) их части	Общая площадь участка, кв.м	Площадь участка/части участка, необходимой для реализации ВСМ 2, кв.м	Адрес	Категория земель исходного ЗУ	Разрешенное использование исходного ЗУ	Устанавливаемое разрешенное использование/назначение части	Примечание
								Бутырское	установлена		ный транспорт (7.2)	
802	50:16:0502005	да		да		4	4	СП Аксено-Бутырское	категория не установлена	-	Автомобильный транспорт (7.2)	Ногинское сельское, кв. 26_2*
803	50:46:0060102	да		да		121	121	ГП Ногинск	Земли лесного фонда	Для ведения лесного хозяйства	Автомобильный транспорт (7.2)	Ногинское Пригородное, кв. 52*
804	50:46:0060102	да		да		5	5	ГП Ногинск	Земли лесного фонда	Для ведения лесного хозяйства	Автомобильный транспорт (7.2)	Ногинское Пригородное, кв. 52*
805	50:46:0060102	да		да		1496	1496	ГП Ногинск	Земли лесного фонда	Для ведения лесного хозяйства	Автомобильный транспорт (7.2)	Ногинское Пригородное, кв. 52*
806	50:16:0601045:178		да	да		400	400	ГП Старая Купавна	Земли сельскохозяйственного назначения	Для ведения гражданами садоводства и огородничества	Автомобильный транспорт (7.2)	
807	50:16:0601045:168	да		да		1292	629	ГП Старая Купавна	Земли сельскохозяйственного назначения	Для ведения гражданами садоводства и огородничества	Автомобильный транспорт (7.2)	
808	50:16:0603014:3312		да	да		600	600	ГП Старая Купавна	Категория не установлена	Для индивидуальной жилой застройки	Автомобильный транспорт (7.2)	
809	50:16:0502003:681		да	да		800	798	СП Аксено-Бутырское	Земли поселений (земли)	Для ведения личного подсоб-	Автомобильный транспорт	



Проект межевания территории размещения объекта
 «участок Москва – Казань высокоскоростной железнодорожной магистрали Москва – Казань – Екатеринбург (ВСМ-2)»
 «Проект межевания территории»

Условный номер по чертежу ПМ	Кадастровый номер по сведениям ГКН или описание местоположения	Образуемый участок	Изменяемый участок	Предполагается к изъятию	Обременяемые земельные участки и (или) их части	Общая площадь участка, кв.м	Площадь участка/части участка, необходимой для реализации ВСМ 2, кв.м	Адрес	Категория земель исходного ЗУ	Разрешенное использование исходного ЗУ	Устанавливаемое разрешенное использование/назначение части	Примечание
									населенных пунктов)	ного хозяйства	(7.2)	
810	50:16:0601045:36		да	да		626	626	ГП Старая Купавна	Земли сельскохозяйственного назначения	Для ведения гражданами садоводства и огородничества	Автомобильный транспорт (7.2)	
811	50:16:0502003:682		да	да		650	650	СП Аксено-Бутырское	Земли поселений (земли населенных пунктов)	Для ведения личного подсобного хозяйства	Автомобильный транспорт (7.2)	
812	50:16:0601049:546	да		да		1039	4	ГП Старая Купавна	Земли сельскохозяйственного назначения	Для ведения гражданами садоводства и огородничества	Автомобильный транспорт (7.2)	
813	50:16:0601049:466	да		да		611	218	ГП Старая Купавна	Земли сельскохозяйственного назначения	Для ведения гражданами садоводства и огородничества	Автомобильный транспорт (7.2)	
814	50:16:0603015:440		да	да		400	400	ГП Старая Купавна	Земли поселений (земли населенных пунктов)	Для ведения личного подсобного хозяйства	Автомобильный транспорт (7.2)	
815	50:16:0000000:449	да		да		367953	11	ГП Старая Купавна	Земли промышленности, энергетики, транспорта, связи	-	Автомобильный транспорт (7.2)	



Проект межевания территории размещения объекта
 «участок Москва – Казань высокоскоростной железнодорожной магистрали Москва – Казань – Екатеринбург (ВСМ-2)»
 «Проект межевания территории»

Условный номер по чертежу ПМ	Кадастровый номер по сведениям ГКН или описание местоположения	Образуемый участок	Изменяемый участок	Предполагается к изъятию	Обременяемые земельные участки и (или) их части	Общая площадь участка, кв.м	Площадь участка/части участка, необходимой для реализации ВСМ 2, кв.м	Адрес	Категория земель исходного ЗУ	Разрешенное использование исходного ЗУ	Устанавливаемое разрешенное использование/назначение части	Примечание
816	50:16:0000000:57601	да		да		55492	214	СП Аксено-Бутырское	Земли поселений (земли населенных пунктов)	Для размещения коммунальных, складских объектов	Автомобильный транспорт (7.2)	
818	50:16:0502003:127		да	да		1202	1199	СП Аксено-Бутырское	Категория не установлена	Для ведения личного подсобного хозяйства	Автомобильный транспорт (7.2)	
819	50:16:0502003:165		да	да		879	880	СП Аксено-Бутырское	Земли поселений (земли населенных пунктов)	Для ведения личного подсобного хозяйства	Автомобильный транспорт (7.2)	
820	50:16:0502003:684		да	да		650	650	СП Аксено-Бутырское	Земли поселений (земли населенных пунктов)	Для ведения личного подсобного хозяйства	Автомобильный транспорт (7.2)	
821	50:16:0601045:226		да	да		896	896	ГП Старая Купавна	Земли сельскохозяйственного назначения	Для ведения гражданами садоводства и огородничества	Автомобильный транспорт (7.2)	
822	50:16:0502003:683		да	да		500	500	СП Аксено-Бутырское	Земли поселений (земли населенных пунктов)	Для ведения личного подсобного хозяйства	Автомобильный транспорт (7.2)	
823	50:16:0502003:166		да	да		800	800	СП Аксено-Бутырское	Земли поселений (земли населенных пунктов)	Для ведения личного подсобного хозяйства	Автомобильный транспорт (7.2)	



Проект межевания территории размещения объекта
«участок Москва – Казань высокоскоростной железнодорожной магистрали Москва – Казань – Екатеринбург (ВСМ-2)»
«Проект межевания территории»

Условный номер по чертежу ПМ	Кадастровый номер по сведениям ГКН или описание местоположения	Образуемый участок	Изменяемый участок	Предполагается к изъятию	Обременяемые земельные участки и (или) их части	Общая площадь участка, кв.м	Площадь участка/части участка, необходимой для реализации ВСМ 2, кв.м	Адрес	Категория земель исходного ЗУ	Разрешенное использование исходного ЗУ	Устанавливаемое разрешенное использование/назначение части	Примечание
824	50:16:0601045:144		да	да		794	794	ГП Старая Купавна	Земли сельскохозяйственного назначения	Для ведения гражданами садоводства и огородничества	Автомобильный транспорт (7.2)	
826	50:16:0601045:38		да	да		890	890	ГП Старая Купавна	Земли сельскохозяйственного назначения	Для ведения гражданами садоводства и огородничества	Автомобильный транспорт (7.2)	
827	50:16:0000000:393	да		да		249356	967	ГП Старая Купавна	Земли промышленности, энергетики, транспорта, связи	-	Автомобильный транспорт (7.2)	
828	50:16:0603015:471		да	да		812	812	ГП Старая Купавна	Земли поселений (земли населенных пунктов)	Для ведения личного подсобного хозяйства	Автомобильный транспорт (7.2)	
829	50:16:0000000:68452	да		да		63665	6638	ГП Старая Купавна	Земли поселений (земли населенных пунктов)	Под иными объектами специального назначения	Автомобильный транспорт (7.2)	
830	50:16:0000000:67002, 50:16:0000000:57592	да		да		2185748	4921	СП Аксено-Бутырское	Земли лесного фонда	Для размещения объектов лесного фонда	Автомобильный транспорт (7.2)	Ногинское Кудиновское, кв. 37*
832	50:16:0502053:229	да		да		20000	1637	СП Аксено-Бутырское	Земли сельскохозяйственного	Для сельскохозяйственного	Автомобильный транспорт	



Проект межевания территории размещения объекта
«участок Москва – Казань высокоскоростной железнодорожной магистрали Москва – Казань – Екатеринбург (ВСМ-2)»
«Проект межевания территории»

Условный номер по чертежу ПМ	Кадастровый номер по сведениям ГКН или описание местоположения	Образуемый участок	Изменяемый участок	Предполагается к изъятию	Обременяемые земельные участки и (или) их части	Общая площадь участка, кв.м	Площадь участка/части участка, необходимой для реализации ВСМ 2, кв.м	Адрес	Категория земель исходного ЗУ	Разрешенное использование исходного ЗУ	Устанавливаемое разрешенное использование/назначение части	Примечание
									назначения	производства	(7.2)	
833	50:16:0502053:229	да		да		20000	148	СП Аксено-Бутырское	Земли сельскохозяйственного назначения	Для сельскохозяйственного производства	Автомобильный транспорт (7.2)	
834	50:16:0501027:5	да		да		244927	152	СП Аксено-Бутырское	Земли сельскохозяйственного назначения	Для сельскохозяйственного производства	Автомобильный транспорт (7.2)	
836	50:16:0501026:5	да		да		1872234	5280	СП Аксено-Бутырское	Земли сельскохозяйственного назначения	Для сельскохозяйственного производства	Автомобильный транспорт (7.2)	
837	50:16:0000000:57590	да		да		106403	98	ГП Ногинск	Земли лесного фонда	Для размещения объектов лесного фонда	Автомобильный транспорт (7.2)	Ногинское Пригородное, кв. 52*
838	50:16:0000000:57590	да		да		106403	2	ГП Ногинск	Земли лесного фонда	Для размещения объектов лесного фонда	Автомобильный транспорт (7.2)	Ногинское Пригородное, кв. 52*
839	50:16:0000000:57590	да		да		106403	435	ГП Ногинск	Земли лесного фонда	Для размещения объектов лесного фонда	Автомобильный транспорт (7.2)	Ногинское Пригородное, кв. 52*
840	50:16:0402030:257	да		да		4139	1222	СП Буньковское	Земли лесного фонда	Для восстановления лесной растительности	Автомобильный транспорт (7.2)	Ногинское Пригородное, кв. 38_1*, пересечение с участком №854 кн 50:16:000000 0:57585



Проект межевания территории размещения объекта
 «участок Москва – Казань высокоскоростной железнодорожной магистрали Москва – Казань – Екатеринбург (ВСМ-2)»
 «Проект межевания территории»

Условный номер по чертежу ПМ	Кадастровый номер по сведениям ГКН или описание местоположения	Образуемый участок	Изменяемый участок	Предполагается к изъятию	Обременяемые земельные участки и (или) их части	Общая площадь участка, кв.м	Площадь участка/части участка, необходимой для реализации ВСМ 2, кв.м	Адрес	Категория земель исходного ЗУ	Разрешенное использование исходного ЗУ	Устанавливаемое разрешенное использование/назначение части	Примечание
841	50:16:0402030:257	да		да		4139	100	СП Буньковское	Земли лесного фонда	Для восстановления лесной растительности	Автомобильный транспорт (7.2)	Ногинское Пригородное, кв. 38_1*, пересечение с участком №858 кн 50:16:0000000:57585
842	50:16:0402030:257	да		да		4139	146	СП Буньковское	Земли лесного фонда	Для восстановления лесной растительности	Автомобильный транспорт (7.2)	Ногинское Пригородное, кв. 38_1*
843	50:16:0000000:57585	да		да		1370492	11	СП Буньковское	Земли лесного фонда	Для размещения объектов лесного фонда	Автомобильный транспорт (7.2)	Ногинское Пригородное, кв. 32*
844	50:16:0000000:57585	да		да		1370492	2546	СП Буньковское	Земли лесного фонда	Для размещения объектов лесного фонда	Автомобильный транспорт (7.2)	Ногинское Пригородное, кв. 32*
845	50:16:0000000:57585	да		да		1370492	87	СП Буньковское	Земли лесного фонда	Для размещения объектов лесного фонда	Автомобильный транспорт (7.2)	Ногинское Пригородное, кв. 32*
846	50:16:0000000:57585	да		да		1370492	58	СП Буньковское	Земли лесного фонда	Для размещения объектов лесного фонда	Автомобильный транспорт (7.2)	Ногинское Пригородное, кв. 32*
847	50:16:0000000:57585	да		да		1370492	18	СП Буньковское	Земли лесного фонда	Для размещения объектов лесного фонда	Автомобильный транспорт (7.2)	Ногинское Пригородное, кв. 32*
848	50:16:0502053:	да		да		83777	22	СП Аксено-	Земли поселе-	-	Автомобиль-	Ногинское



Проект межевания территории размещения объекта
«участок Москва – Казань высокоскоростной железнодорожной магистрали Москва – Казань – Екатеринбург (ВСМ-2)»
«Проект межевания территории»

Условный номер по чертежу ПМ	Кадастровый номер по сведениям ГКН или описание местоположения	Образуемый участок	Изменяемый участок	Предполагается к изъятию	Обременяемые земельные участки и (или) их части	Общая площадь участка, кв.м	Площадь участка/части участка, необходимой для реализации ВСМ 2, кв.м	Адрес	Категория земель исходного ЗУ	Разрешенное использование исходного ЗУ	Устанавливаемое разрешенное использование/назначение части	Примечание
	24							Бутырское	ний (земли населенных пунктов)		ный транспорт (7.2)	сельское, кв. 26_2*
849	50:16:0000000:59721	да		да		74358	41	СП Аксено-Бутырское	Земли сельскохозяйственного назначения	Для сельскохозяйственного производства	Автомобильный транспорт (7.2)	
850	50:16:0000000:59721	да		да		74358	16	СП Аксено-Бутырское	Земли сельскохозяйственного назначения	Для сельскохозяйственного производства	Автомобильный транспорт (7.2)	
851	50:16:0502053:22	да		да		262526	8	СП Аксено-Бутырское	Земли промышленности, энергетики, транспорта, связи	Для сельскохозяйственного производства	Автомобильный транспорт (7.2)	
852	50:16:0501027:11	да		да		506128	7486	СП Аксено-Бутырское	Земли сельскохозяйственного назначения	Для сельскохозяйственного производства	Автомобильный транспорт (7.2)	
853	50:16:0000000:57600	да		да		83300	1606	СП Аксено-Бутырское	Земли поселений (земли населенных пунктов)	Для размещения коммунальных, складских объектов	Автомобильный транспорт (7.2)	
854	50:16:0000000:57585	да		да		1370492	6909	СП Буньковское	Земли лесного фонда	Для размещения объектов лесного фонда	Автомобильный транспорт (7.2)	Ногинское Пригородное, кв. 38_1*, пересечение с участком №840 кн



Проект межевания территории размещения объекта
 «участок Москва – Казань высокоскоростной железнодорожной магистрали Москва – Казань – Екатеринбург (ВСМ-2)»
 «Проект межевания территории»

Условный номер по чертежу ПМ	Кадастровый номер по сведениям ГКН или описание местоположения	Образуемый участок	Изменяемый участок	Предполагается к изъятию	Обременяемые земельные участки и (или) их части	Общая площадь участка, кв.м	Площадь участка/части участка, необходимой для реализации ВСМ 2, кв.м	Адрес	Категория земель исходного ЗУ	Разрешенное использование исходного ЗУ	Устанавливаемое разрешенное использование/назначение части	Примечание
												50:16:0000000:0:57585
855	50:16:0000000:57585	да		да		1370492	4	СП Буньковское	Земли лесного фонда	Для размещения объектов лесного фонда	Автомобильный транспорт (7.2)	Ногинское Пригородное, кв. 38_1*
856	50:16:0000000:57585	да		да		1370492	172	СП Буньковское	Земли лесного фонда	Для размещения объектов лесного фонда	Автомобильный транспорт (7.2)	Ногинское Пригородное, кв. 38_1*
857	50:16:0000000:57585	да		да		1370492	1719	СП Буньковское	Земли лесного фонда	Для размещения объектов лесного фонда	Автомобильный транспорт (7.2)	Ногинское Пригородное, кв. 38_1*
858	50:16:0000000:57585	да		да		1370492	397	СП Буньковское	Земли лесного фонда	Для размещения объектов лесного фонда	Автомобильный транспорт (7.2)	Ногинское Пригородное, кв. 38_1*, пересечение с участком №851 кн 50:16:0000000:0:57585
859	50:16:0000000:59721	да		да		74358	6252	СП Аксено-Бутырское	Земли сельскохозяйственного назначения	Для сельскохозяйственного производства	Автомобильный транспорт (7.2)	Ногинское сельское, кв. 26_2*
861	50:16:0502053:24	да		да		83777	61	СП Аксено-Бутырское	Земли поселений (земли населенных пунктов)	-	Автомобильный транспорт (7.2)	
862	50:16:0000000:	да		да		796878	7795	ГП Ногинск	Земли лесного	Для размещения	Автомобиль-	Ногинское



Проект межевания территории размещения объекта
«участок Москва – Казань высокоскоростной железнодорожной магистрали Москва – Казань – Екатеринбург (ВСМ-2)»
«Проект межевания территории»

Условный номер по чертежу ПМ	Кадастровый номер по сведениям ГКН или описание местоположения	Образуемый участок	Изменяемый участок	Предполагается к изъятию	Обременяемые земельные участки и (или) их части	Общая площадь участка, кв.м	Площадь участка/части участка, необходимая для реализации ВСМ 2, кв.м	Адрес	Категория земель исходного ЗУ	Разрешенное использование исходного ЗУ	Устанавливаемое разрешенное использование/назначение части	Примечание
	57632								фонда	объектов лесного фонда	ный транспорт (7.2)	Пригородное, кв. 52*
863	50:16:0000000:57632	да		да		796878	184	ГП Ногинск	Земли лесного фонда	Для размещения объектов лесного фонда	Автомобильный транспорт (7.2)	Ногинское Пригородное, кв. 52*
864	50:16:0000000:68471	да		да		20000	888	СП Аксено-Бутырское	Земли сельскохозяйственного назначения	Для сельскохозяйственного производства	Автомобильный транспорт (7.2)	
865	50:16:0000000:68623	да		да		167067	13775	СП Аксено-Бутырское	Земли сельскохозяйственного назначения	Для сельскохозяйственного производства	Автомобильный транспорт (7.2)	
866	50:16:0501026:6	да		да		762821	51634	СП Аксено-Бутырское	Земли сельскохозяйственного назначения	Для сельскохозяйственного производства	Автомобильный транспорт (7.2)	
867	50:16:0501026:6	да		да		762821	201	СП Аксено-Бутырское	Земли сельскохозяйственного назначения	Для сельскохозяйственного производства	Автомобильный транспорт (7.2)	
868	50:16:0502053:21, 50:16:0502053:244	да		да		56904	244	СП Аксено-Бутырское	Земли промышленности, энергетики, транспорта, связи	Для сельскохозяйственного производства	Автомобильный транспорт (7.2)	
869	50:16:0000000:68472	да		да		27770	5247	СП Аксено-Бутырское	Земли сельскохозяйственного назначения	Для сельскохозяйственного производства	Автомобильный транспорт (7.2)	
870	50:16:0502053:24	да		да		83777	15377	ГП Ногинск	Земли поселений (земли	-	Автомобильный транспорт	



Проект межевания территории размещения объекта
 «участок Москва – Казань высокоскоростной железнодорожной магистрали Москва – Казань – Екатеринбург (ВСМ-2)»
 «Проект межевания территории»

Условный номер по чертежу ПМ	Кадастровый номер по сведениям ГКН или описание местоположения	Образуемый участок	Изменяемый участок	Предполагается к изъятию	Обременяемые земельные участки и (или) их части	Общая площадь участка, кв.м	Площадь участка/части участка, необходимой для реализации ВСМ 2, кв.м	Адрес	Категория земель исходного ЗУ	Разрешенное использование исходного ЗУ	Устанавливаемое разрешенное использование/назначение части	Примечание
									населенных пунктов)		(7.2)	
871	50:16:0000000:67002, 50:16:0000000:57592	да		да		2185748	14151	СП Аксено-Бутырское	Земли лесного фонда	Для размещения объектов лесного фонда	Автомобильный транспорт (7.2)	Ногинское Кудиновское, кв. 40_1*
877	СП Аксено-Бутырское	да					5	СП Аксено-Бутырское			Автомобильный транспорт (7.2)	
878	ГП Ногинск	да					1385	ГП Ногинск			Автомобильный транспорт (7.2)	
879	СП Аксено-Бутырское	да					5563	СП Аксено-Бутырское			Автомобильный транспорт (7.2)	
880	СП Аксено-Бутырское	да					276	СП Аксено-Бутырское			Автомобильный транспорт (7.2)	
881	СП Аксено-Бутырское	да					2	СП Аксено-Бутырское			Автомобильный транспорт (7.2)	Ногинское Кудиновское, кв. 40_1*
882	ГП Старая Купавна	да					226	ГП Старая Купавна			Автомобильный транспорт (7.2)	
883	ГП Старая Купавна	да					935	ГП Старая Купавна			Автомобильный транспорт (7.2)	



Проект межевания территории размещения объекта
 «участок Москва – Казань высокоскоростной железнодорожной магистрали Москва – Казань – Екатеринбург (ВСМ-2)»
 «Проект межевания территории»

Условный номер по чертежу ПМ	Кадастровый номер по сведениям ГКН или описание местоположения	Образуемый участок	Изменяемый участок	Предполагается к изъятию	Обременяемые земельные участки и (или) их части	Общая площадь участка, кв.м	Площадь участка/части участка, необходимой для реализации ВСМ 2, кв.м	Адрес	Категория земель исходного ЗУ	Разрешенное использование исходного ЗУ	Устанавливаемое разрешенное использование/назначение части	Примечание
884	ГП Старая Купавна	да					9	ГП Старая Купавна			Автомобильный транспорт (7.2)	
885	ГП Старая Купавна	да					1	ГП Старая Купавна			Автомобильный транспорт (7.2)	
886	ГП Старая Купавна	да					5134	ГП Старая Купавна			Автомобильный транспорт (7.2)	
887	СП Аксено-Бутырское	да					62	СП Аксено-Бутырское			Автомобильный транспорт (7.2)	
888	СП Аксено-Бутырское	да					2378	СП Аксено-Бутырское			Автомобильный транспорт (7.2)	
889	ГП Старая Купавна	да					16	ГП Старая Купавна			Автомобильный транспорт (7.2)	
890	ГП Старая Купавна	да					2629	ГП Старая Купавна			Автомобильный транспорт (7.2)	
891	СП Аксено-Бутырское	да					1293	СП Аксено-Бутырское			Автомобильный транспорт (7.2)	
892	СП Аксено-Бутырское	да					2	СП Аксено-Бутырское			Автомобильный транспорт (7.2)	Ногинское сельское, кв. 26_2*



Проект межевания территории размещения объекта
 «участок Москва – Казань высокоскоростной железнодорожной магистрали Москва – Казань – Екатеринбург (ВСМ-2)»
 «Проект межевания территории»

Условный номер по чертежу ПМ	Кадастровый номер по сведениям ГКН или описание местоположения	Образуемый участок	Изменяемый участок	Предполагается к изъятию	Обременяемые земельные участки и (или) их части	Общая площадь участка, кв.м	Площадь участка/части участка, необходимой для реализации ВСМ 2, кв.м	Адрес	Категория земель исходного ЗУ	Разрешенное использование исходного ЗУ	Устанавливаемое разрешенное использование/назначение части	Примечание
893	ГП Старая Купавна	да					132	ГП Старая Купавна			Автомобильный транспорт (7.2)	
894	СП Аксено-Бутырское	да					436	СП Аксено-Бутырское			Автомобильный транспорт (7.2)	
896	ГП Старая Купавна	да					455	ГП Старая Купавна			Автомобильный транспорт (7.2)	
897	СП Аксено-Бутырское	да					15	СП Аксено-Бутырское			Автомобильный транспорт (7.2)	
898	ГП Старая Купавна	да					121	ГП Старая Купавна			Автомобильный транспорт (7.2)	
899	СП Аксено-Бутырское	да					7730	СП Аксено-Бутырское			Автомобильный транспорт (7.2)	
900	50:16:0502052:48	да			да	23679	210	ГП Ногинск	Земли поселений (земли населенных пунктов)		Энергетика (6.7)	
901	50:16:0502052:48	да			да	23679	9	ГП Ногинск	Земли поселений (земли населенных пунктов)		Энергетика (6.7)	
902	50:16:0502052:	да			да	13400	1134	ГП Ногинск	Земли поселе-		Энергетика	



Проект межевания территории размещения объекта
«участок Москва – Казань высокоскоростной железнодорожной магистрали Москва – Казань – Екатеринбург (ВСМ-2)»
«Проект межевания территории»

Условный номер по чертежу ПМ	Кадастровый номер по сведениям ГКН или описание местоположения	Образуемый участок	Изменяемый участок	Предполагается к изъятию	Обременяемые земельные участки и (или) их части	Общая площадь участка, кв.м	Площадь участка/части участка, необходимая для реализации ВСМ 2, кв.м	Адрес	Категория земель исходного ЗУ	Разрешенное использование исходного ЗУ	Устанавливаемое разрешенное использование/назначение части	Примечание
	22								ний (земли населенных пунктов)		(6.7)	
903	50:16:0502053:24	да			да	83777	3233	ГП Ногинск	Земли поселений (земли населенных пунктов)		Энергетика (6.7)	
904	50:16:0502009:932		да		да	20	20	СП Аксено-Бутырское	Земли поселений (земли населенных пунктов)	Для размещения воздушных линий электропередачи	Энергетика (6.7)	
905	50:16:0502009:1037	да			да	400	19	СП Аксено-Бутырское	Земли поселений (земли населенных пунктов)	Для ведения личного подсобного хозяйства	Энергетика (6.7)	
906	50:16:0501026:30	да			да	20	3	СП Аксено-Бутырское	Земли промышленности, энергетики, транспорта, связи	Для размещения объектов энергетики	Энергетика (6.7)	
907	50:16:0502009:1032, 50:16:0502009:150	да			да	419	6	СП Аксено-Бутырское	Земли поселений (земли населенных пунктов)	Для ведения личного подсобного хозяйства	Энергетика (6.7)	
908	50:16:0502009:1032, 50:16:0502009:	да			да	419	294	СП Аксено-Бутырское	Земли поселений (земли населенных пунктов)	Для ведения личного подсобного хозяйства	Энергетика (6.7)	



Проект межевания территории размещения объекта
 «участок Москва – Казань высокоскоростной железнодорожной магистрали Москва – Казань – Екатеринбург (ВСМ-2)»
 «Проект межевания территории»

Условный номер по чертежу ПМ	Кадастровый номер по сведениям ГКН или описание местоположения	Образуемый участок	Изменяемый участок	Предполагается к изъятию	Обременяемые земельные участки и (или) их части	Общая площадь участка, кв.м	Площадь участка/части участка, необходимой для реализации ВСМ 2, кв.м	Адрес	Категория земель исходного ЗУ	Разрешенное использование исходного ЗУ	Устанавливаемое разрешенное использование/назначение части	Примечание
	150								пунктов)			
909	50:16:0502009:1029, 50:16:0502009:150	да			да	642	32	СП Аксено-Бутырское	Земли поселений (земли населенных пунктов)	Для ведения личного подсобного хозяйства	Энергетика (6.7)	
910	50:16:0501026:28		да		да	20	20	СП Аксено-Бутырское	Земли промышленности, энергетики, транспорта, связи	Для размещения объектов энергетики	Энергетика (6.7)	
911	50:16:0502005:125	да			да	503	4	СП Аксено-Бутырское	Земли поселений (земли населенных пунктов)	Для индивидуальной жилой застройки	Энергетика (6.7)	
912	50:16:0501026:42	да			да	15930	1587	СП Аксено-Бутырское	Земли сельскохозяйственного назначения	Для сельскохозяйственного производства	Энергетика (6.7)	
913	50:16:0502053:24	да			да	83777	27	СП Аксено-Бутырское	Земли поселений (земли населенных пунктов)		Энергетика (6.7)	
914	50:16:0502052:62	да			да	35284	4813	ГП Ногинск	Земли поселений (земли населенных пунктов)		Энергетика (6.7)	
915	50:16:0502005:124	да			да	497	31	СП Аксено-Бутырское	Земли поселений (земли	Для индивидуальной жилой	Энергетика (6.7)	



Проект межевания территории размещения объекта
«участок Москва – Казань высокоскоростной железнодорожной магистрали Москва – Казань – Екатеринбург (ВСМ-2)»
«Проект межевания территории»

Условный номер по чертежу ПМ	Кадастровый номер по сведениям ГКН или описание местоположения	Образуемый участок	Изменяемый участок	Предполагается к изъятию	Обременяемые земельные участки и (или) их части	Общая площадь участка, кв.м	Площадь участка/части участка, необходимой для реализации ВСМ 2, кв.м	Адрес	Категория земель исходного ЗУ	Разрешенное использование исходного ЗУ	Устанавливаемое разрешенное использование/назначение части	Примечание
									населенных пунктов)	застройки		
916	50:16:0000000:59667	да			да	1815499	5238	СП Аксено-Бутырское	Земли сельскохозяйственного назначения	Для сельскохозяйственного производства	Энергетика (6.7)	
917	50:16:0000000:68623	да			да	167067	517	СП Аксено-Бутырское	Земли сельскохозяйственного назначения	Для сельскохозяйственного производства	Энергетика (6.7)	
918	50:16:0502009:1036, 50:16:0502009:1036	да			да	400	59	СП Аксено-Бутырское	Земли поселений (земли населенных пунктов)	Для ведения личного подсобного хозяйства	Энергетика (6.7)	
919	50:16:0502053:169		да		да	20	20	СП Аксено-Бутырское	Земли промышленности, энергетики, транспорта, связи	Для размещения объектов энергетики	Энергетика (6.7)	
920	50:16:0502052:58	да			да	87291	10045	ГП Ногинск	Земли поселений (земли населенных пунктов)		Энергетика (6.7)	
921	50:16:0502009:1040, 50:16:0502009:150	да			да	546	49	СП Аксено-Бутырское	Земли поселений (земли населенных пунктов)	Для ведения личного подсобного хозяйства	Энергетика (6.7)	
922	50:16:0502009:1040,	да			да	546	381	СП Аксено-Бутырское	Земли поселений (земли	Для ведения личного подсоб-	Энергетика (6.7)	



Проект межевания территории размещения объекта
«участок Москва – Казань высокоскоростной железнодорожной магистрали Москва – Казань – Екатеринбург (ВСМ-2)»
«Проект межевания территории»

Условный номер по чертежу ПМ	Кадастровый номер по сведениям ГКН или описание местоположения	Образуемый участок	Изменяемый участок	Предполагается к изъятию	Обременяемые земельные участки и (или) их части	Общая площадь участка, кв.м	Площадь участка/части участка, необходимой для реализации ВСМ 2, кв.м	Адрес	Категория земель исходного ЗУ	Разрешенное использование исходного ЗУ	Устанавливаемое разрешенное использование/назначение части	Примечание
	50:16:0502009:150								населенных пунктов)	ного хозяйства		
923	50:16:0000000:59667	да			да	1815499	19585	СП Аксено-Бутырское	Земли сельскохозяйственного назначения	Для сельскохозяйственного производства	Энергетика (6.7)	
924	50:16:0502009:1039, 50:16:0502009:150	да			да	454	229	СП Аксено-Бутырское	Земли поселений (земли населенных пунктов)	Для ведения личного подсобного хозяйства	Энергетика (6.7)	
925	50:16:0000000:68623	да			да	167067	1110	СП Аксено-Бутырское	Земли сельскохозяйственного назначения	Для сельскохозяйственного производства	Энергетика (6.7)	
929	50:16:0502053:24	да			да	83777	5193	ГП Ногинск	Земли поселений (земли населенных пунктов)		Энергетика (6.7)	
930	50:16:0000000:68623	да			да	167067	3429	СП Аксено-Бутырское	Земли сельскохозяйственного назначения	Для сельскохозяйственного производства	Энергетика (6.7)	
931	50:16:0000000:68623	да			да	167067	1050	СП Аксено-Бутырское	Земли сельскохозяйственного назначения	Для сельскохозяйственного производства	Энергетика (6.7)	
932	50:16:0000000:59704	да			да	133368	36	СП Аксено-Бутырское	Земли сельскохозяйственного назначения	Для сельскохозяйственного производства	Энергетика (6.7)	
933	ГП Ногинск	да			да		45	ГП Ногинск			Энергетика (6.7)	



Проект межевания территории размещения объекта
«участок Москва – Казань высокоскоростной железнодорожной магистрали Москва – Казань – Екатеринбург (ВСМ-2)»
«Проект межевания территории»

Условный номер по чертежу ПМ	Кадастровый номер по сведениям ГКН или описание местоположения	Образуемый участок	Изменяемый участок	Предполагается к изъятию	Обременяемые земельные участки и (или) их части	Общая площадь участка, кв.м	Площадь участка/части участка, необходимой для реализации ВСМ 2, кв.м	Адрес	Категория земель исходного ЗУ	Разрешенное использование исходного ЗУ	Устанавливаемое разрешенное использование/назначение части	Примечание
934	СП Аксено-Бутырское	да			да		199	СП Аксено-Бутырское			Энергетика (6.7)	
935	СП Аксено-Бутырское	да			да		160	СП Аксено-Бутырское			Энергетика (6.7)	
936	СП Аксено-Бутырское	да			да		4086	СП Аксено-Бутырское			Энергетика (6.7)	
937	СП Аксено-Бутырское	да			да		1260	СП Аксено-Бутырское			Энергетика (6.7)	
938	СП Аксено-Бутырское	да			да		44	СП Аксено-Бутырское			Энергетика (6.7)	
939	ГП Ногинск	да			да		795	ГП Ногинск			Энергетика (6.7)	
940	СП Аксено-Бутырское	да			да		505	СП Аксено-Бутырское			Энергетика (6.7)	
941	СП Аксено-Бутырское	да			да		121	СП Аксено-Бутырское			Энергетика (6.7)	
942	СП Аксено-Бутырское	да			да		6036	СП Аксено-Бутырское			Энергетика (6.7)	
943	50:16:0502053	да		да		15	15	СП Аксено-Бутырское	Категория не установлена	не используется	Энергетика (6.7)	
944	50:16:0502053:24	да		да		83777	3	ГП Ногинск	Земли поселений (земли населенных пунктов)	-	Энергетика (6.7)	
945	50:16:0502052:22	да		да		13400	262	ГП Ногинск	Земли поселений (земли населенных)	-	Энергетика (6.7)	



Проект межевания территории размещения объекта
 «участок Москва – Казань высокоскоростной железнодорожной магистрали Москва – Казань – Екатеринбург (ВСМ-2)»
 «Проект межевания территории»

Условный номер по чертежу ПМ	Кадастровый номер по сведениям ГКН или описание местоположения	Образуемый участок	Изменяемый участок	Предполагается к изъятию	Обременяемые земельные участки и (или) их части	Общая площадь участка, кв.м	Площадь участка/части участка, необходимой для реализации ВСМ 2, кв.м	Адрес	Категория земель исходного ЗУ	Разрешенное использование исходного ЗУ	Устанавливаемое разрешенное использование/назначение части	Примечание
									пунктов)			
946	50:16:0502053:24	да		да		83777	265	ГП Ногинск	Земли населенных пунктов)	-	Энергетика (6.7)	
947	50:16:0000000:59667	да		да		1815499	122	СП Аксено-Бутырское	Земли сельскохозяйственного назначения	Для сельскохозяйственного производства	Энергетика (6.7)	
948	50:16:0000000:68623	да		да		167067	231	СП Аксено-Бутырское	Земли сельскохозяйственного назначения	Для сельскохозяйственного производства	Энергетика (6.7)	
949	50:16:0000000:68623	да		да		167067	151	СП Аксено-Бутырское	Земли сельскохозяйственного назначения	Для сельскохозяйственного производства	Энергетика (6.7)	
950	50:16:0000000:59667	да		да		1815499	158	СП Аксено-Бутырское	Земли сельскохозяйственного назначения	Для сельскохозяйственного производства	Энергетика (6.7)	
951	50:16:0000000:59667	да		да		1815499	234	СП Аксено-Бутырское	Земли сельскохозяйственного назначения	Для сельскохозяйственного производства	Энергетика (6.7)	
952	50:16:0502053:24	да		да		83777	265	ГП Ногинск	Земли населенных пунктов)	-	Энергетика (6.7)	
953	50:16:0000000:68623	да		да		167067	234	СП Аксено-Бутырское	Земли сельскохозяйственного назначения	Для сельскохозяйственного производства	Энергетика (6.7)	



Проект межевания территории размещения объекта
«участок Москва – Казань высокоскоростной железнодорожной магистрали Москва – Казань – Екатеринбург (ВСМ-2)»
«Проект межевания территории»

Условный номер по чертежу ПМ	Кадастровый номер по сведениям ГКН или описание местоположения	Образуемый участок	Изменяемый участок	Предполагается к изъятию	Обременяемые земельные участки и (или) их части	Общая площадь участка, кв.м	Площадь участка/части участка, необходимой для реализации ВСМ 2, кв.м	Адрес	Категория земель исходного ЗУ	Разрешенное использование исходного ЗУ	Устанавливаемое разрешенное использование/назначение части	Примечание
954	50:16:0000000:59704	да		да		133368	65	СП Аксено-Бутырское	Земли сельскохозяйственного назначения	Для сельскохозяйственного производства	Энергетика (6.7)	
955	СП Аксено-Бутырское	да					265	СП Аксено-Бутырское			Энергетика (6.7)	
956	СП Аксено-Бутырское	да					265	СП Аксено-Бутырское			Энергетика (6.7)	
957	50:16:0000000	да			да	1093	1093	ГП Старая Купавна	Земли населенных пунктов	не используется	Транспорт (7.0)	
958	50:16:0000000	да			да	181	181	ГП Старая Купавна	Земли населенных пунктов	не используется	Транспорт (7.0)	
959	50:16:0000000	да			да	20	20	ГП Старая Купавна	Земли населенных пунктов	не используется	Транспорт (7.0)	
960	50:16:0603015, 50:16:0603014, 50:16:0701024	да			да	623	623	ГП Старая Купавна	категория не установлена	Под земли общего пользования (улицы, дороги, проезды)	Транспорт (7.0)	
961	50:16:0601045, 50:16:0701024, 50:16:0601049	да			да	465	465	ГП Старая Купавна	категория не установлена	под земли общего пользования (улично-дорожная сеть, дороги, проезды)	Транспорт (7.0)	
962	50:16:0603015	да			да	1806	1806	ГП Старая Купавна	Категория не установлена	земли общего пользования	Транспорт (7.0)	



Проект межевания территории размещения объекта
 «участок Москва – Казань высокоскоростной железнодорожной магистрали Москва – Казань – Екатеринбург (ВСМ-2)»
 «Проект межевания территории»

Условный номер по чертежу ПМ	Кадастровый номер по сведениям ГКН или описание местоположения	Образуемый участок	Изменяемый участок	Предполагается к изъятию	Обременяемые земельные участки и (или) их части	Общая площадь участка, кв.м	Площадь участка/части участка, необходимой для реализации ВСМ 2, кв.м	Адрес	Категория земель исходного ЗУ	Разрешенное использование исходного ЗУ	Устанавливаемое разрешенное использование/назначение части	Примечание
										(улично-дорожная сеть, дороги, проезды)		
963	50:16:0603015	да			да	136	136	ГП Старая Купавна	Земли населенных пунктов	Для личного подсобного хозяйства	Транспорт (7.0)	
964	50:16:0603015, 50:16:0603014, 50:16:0701024	да			да	226	226	ГП Старая Купавна	категория не установлена	Под земли общего пользования (улицы, дороги, проезды)	Транспорт (7.0)	
965	50:16:0603014, 50:16:0701024	да			да	365	365	ГП Старая Купавна	категория не установлена	под гаражные боксы	Транспорт (7.0)	
966	50:16:0603014, 50:16:0701024	да			да	145	145	ГП Старая Купавна	категория не установлена	под гаражные боксы	Транспорт (7.0)	
967	50:16:0603015	да			да	1151	1151	ГП Старая Купавна	Категория не установлена	земли общего пользования (улично-дорожная сеть, дороги, проезды)	Транспорт (7.0)	
968	50:16:0603015, 50:16:0603014, 50:16:0701024	да			да	828	828	ГП Старая Купавна	категория не установлена	Под земли общего пользования (улицы, дороги, проезды)	Транспорт (7.0)	
969	50:16:0603015	да			да	38	38	ГП Старая Купавна	Категория не установлена	земли общего пользования (улично-дорожная сеть,	Транспорт (7.0)	



Проект межевания территории размещения объекта
«участок Москва – Казань высокоскоростной железнодорожной магистрали Москва – Казань – Екатеринбург (ВСМ-2)»
«Проект межевания территории»

Условный номер по чертежу ПМ	Кадастровый номер по сведениям ГКН или описание местоположения	Образуемый участок	Изменяемый участок	Предполагается к изъятию	Обременяемые земельные участки и (или) их части	Общая площадь участка, кв.м	Площадь участка/части участка, необходимой для реализации ВСМ 2, кв.м	Адрес	Категория земель исходного ЗУ	Разрешенное использование исходного ЗУ	Устанавливаемое разрешенное использование/назначение части	Примечание
										дороги, проезды)		
970	50:16:0603015, 50:16:0603014, 50:16:0701024	да			да	308	308	ГП Старая Купавна	категория не установлена	Под земли общего пользования (улицы, дороги, проезды)	Транспорт (7.0)	
971	50:46:0060102	да			да	2	2	ГП Ногинск	Земли лесного фонда	Для ведения лесного хозяйства	Транспорт (7.0)	Ногинское Пригородное, кв. 52*
972	50:46:0060102	да			да	355	355	ГП Ногинск	Земли лесного фонда	Для ведения лесного хозяйства	Транспорт (7.0)	Ногинское Пригородное, кв. 52*
973	50:16:0502005	да			да	1812	1812	СП Аксено-Бутырское	Земли лесного фонда	Для ведения лесного хозяйства	Транспорт (7.0)	Ногинское сельское, кв. 26_2*
974	50:16:0502005	да			да	55	55	СП Аксено-Бутырское	категория не установлена	д. Борилово	Транспорт (7.0)	
975	50:16:0502005	да			да	4	4	СП Аксено-Бутырское	категория не установлена	д. Борилово	Транспорт (7.0)	
976	50:16:0000000	да			да	11	11	СП Аксено-Бутырское	Земли промышленности, энергетики, транспорта, связи, радиовещания, телевидения, информатики, земли для	Под автодороги	Транспорт (7.0)	



Проект межевания территории размещения объекта
 «участок Москва – Казань высокоскоростной железнодорожной магистрали Москва – Казань – Екатеринбург (ВСМ-2)»
 «Проект межевания территории»

Условный номер по чертежу ПМ	Кадастровый номер по сведениям ГКН или описание местоположения	Образуемый участок	Изменяемый участок	Предполагается к изъятию	Обременяемые земельные участки и (или) их части	Общая площадь участка, кв.м	Площадь участка/части участка, необходимой для реализации ВСМ 2, кв.м	Адрес	Категория земель исходного ЗУ	Разрешенное использование исходного ЗУ	Устанавливаемое разрешенное использование/назначение части	Примечание
									обеспечения космической де			
977	50:16:0000000	да			да	387	387	СП Аксено-Бутырское	Земли промышленности, энергетики, транспорта, связи, радиовещания, телевидения, информатики, земли для обеспечения космической де	Под автодороги	Транспорт (7.0)	
978	50:16:0501012	да			да	279	279	СП Аксено-Бутырское	Категория не установлена	не используется	Транспорт (7.0)	
979	50:16:0603015	да			да	113	113	ГП Старая Купавна	Земли населенных пунктов	Для сельскохозяйственного производства	Транспорт (7.0)	
980	50:16:0603015	да			да	275	275	ГП Старая Купавна	Земли населенных пунктов	Для сельскохозяйственного производства	Транспорт (7.0)	
981	50:16:0603015	да			да	3492	3492	ГП Старая Купавна	Земли населенных пунктов	Для сельскохозяйственного производства	Транспорт (7.0)	
982	50:16:0603015	да			да	20	20	ГП Старая Купавна	Земли населенных пунктов	Для сельскохозяйственного производства	Транспорт (7.0)	



Проект межевания территории размещения объекта
 «участок Москва – Казань высокоскоростной железнодорожной магистрали Москва – Казань – Екатеринбург (ВСМ-2)»
 «Проект межевания территории»

Условный номер по чертежу ПМ	Кадастровый номер по сведениям ГКН или описание местоположения	Образуемый участок	Изменяемый участок	Предполагается к изъятию	Обременяемые земельные участки и (или) их части	Общая площадь участка, кв.м	Площадь участка/части участка, необходимая для реализации ВСМ 2, кв.м	Адрес	Категория земель исходного ЗУ	Разрешенное использование исходного ЗУ	Устанавливаемое разрешенное использование/назначение части	Примечание
983	50:16:0000000	да			да	267	267	СП Аксено-Бутырское	Земли промышленности, энергетики, транспорта, связи, радиовещания, телевидения, информатики, земли для обеспечения космической де	Под автодороги	Транспорт (7.0)	
984	50:16:0501027	да			да	44	44	СП Аксено-Бутырское	категория не установлена	Под автодороги	Транспорт (7.0)	
985	50:16:0501027	да			да	43	43	СП Аксено-Бутырское	категория не установлена	Под автодороги	Транспорт (7.0)	
986	50:16:0000000	да			да	886	886	СП Аксено-Бутырское	Земли промышленности, энергетики, транспорта, связи, радиовещания, телевидения, информатики, земли для обеспечения космической де	Под автодороги	Транспорт (7.0)	
987	50:16:0000000	да			да	246	246	СП Аксено-	Земли про-	Под автодороги	Транспорт (7.0)	



Проект межевания территории размещения объекта
 «участок Москва – Казань высокоскоростной железнодорожной магистрали Москва – Казань – Екатеринбург (ВСМ-2)»
 «Проект межевания территории»

Условный номер по чертежу ПМ	Кадастровый номер по сведениям ГКН или описание местоположения	Образуемый участок	Изменяемый участок	Предполагается к изъятию	Обременяемые земельные участки и (или) их части	Общая площадь участка, кв.м	Площадь участка/части участка, необходимой для реализации ВСМ 2, кв.м	Адрес	Категория земель исходного ЗУ	Разрешенное использование исходного ЗУ	Устанавливаемое разрешенное использование/назначение части	Примечание
								Бутырское	мышленности, энергетики, транспорта, связи, радиовещания, телевидения, информатики, земли для обеспечения космической де			
988	50:16:0000000	да			да	31	31	СП Аксено-Бутырское	Земли промышленности, энергетики, транспорта, связи, радиовещания, телевидения, информатики, земли для обеспечения космической де	Под автодороги	Транспорт (7.0)	
989	50:16:0402018	да			да	13	13	СП Буньковское	Категория не установлена	не используется	Транспорт (7.0)	
990	50:16:0502053	да			да	6	6	СП Аксено-Бутырское	Категория не установлена	не используется	Транспорт (7.0)	
991	50:16:0502053	да			да	3	3	СП Аксено-Бутырское	Категория не установлена	не используется	Транспорт (7.0)	



Проект межевания территории размещения объекта
 «участок Москва – Казань высокоскоростной железнодорожной магистрали Москва – Казань – Екатеринбург (ВСМ-2)»
 «Проект межевания территории»

Условный номер по чертежу ПМ	Кадастровый номер по сведениям ГКН или описание местоположения	Образуемый участок	Изменяемый участок	Предполагается к изъятию	Обременяемые земельные участки и (или) их части	Общая площадь участка, кв.м	Площадь участка/части участка, необходимой для реализации ВСМ 2, кв.м	Адрес	Категория земель исходного ЗУ	Разрешенное использование исходного ЗУ	Устанавливаемое разрешенное использование/назначение части	Примечание
992	50:16:0402030	да			да	18	18	СП Буньковское	Категория не установлена	не используется	Транспорт (7.0)	
993	50:16:0402030	да			да	438	438	СП Буньковское	Категория не установлена	не используется	Транспорт (7.0)	
994	50:16:0000000	да			да	561	561	СП Аксено-Бутырское	Земли промышленности, энергетики, транспорта, связи, радиовещания, телевидения, информатики, земли для обеспечения космической де	Под автодороги	Транспорт (7.0)	
995	50:16:0502005	да			да	138	138	СП Аксено-Бутырское	категория не установлена	д. Борилово	Транспорт (7.0)	
996	50:16:0502005	да			да	2	2	СП Аксено-Бутырское	категория не установлена	д. Борилово	Транспорт (7.0)	
997	50:16:0501012	да			да	806	806	СП Аксено-Бутырское	Категория не установлена	не используется	Транспорт (7.0)	
998	50:16:0502005	да			да	37	37	СП Аксено-Бутырское	категория не установлена	д. Борилово	Транспорт (7.0)	
999	50:16:0502005	да			да	16	16	СП Аксено-Бутырское	категория не установлена	д. Борилово	Транспорт (7.0)	
1000	50:16:0502005	да			да	206	206	СП Аксено-Бутырское	категория не установлена	д. Борилово	Транспорт (7.0)	



Проект межевания территории размещения объекта
 «участок Москва – Казань высокоскоростной железнодорожной магистрали Москва – Казань – Екатеринбург (ВСМ-2)»
 «Проект межевания территории»

Условный номер по чертежу ПМ	Кадастровый номер по сведениям ГКН или описание местоположения	Образуемый участок	Изменяемый участок	Предполагается к изъятию	Обременяемые земельные участки и (или) их части	Общая площадь участка, кв.м	Площадь участка/части участка, необходимой для реализации ВСМ 2, кв.м	Адрес	Категория земель исходного ЗУ	Разрешенное использование исходного ЗУ	Устанавливаемое разрешенное использование/назначение части	Примечание
1001	50:16:0603015:563	да			да	228	116	ГП Старая Купавна	Земли поселений (земли населенных пунктов)	Для ведения личного подсобного хозяйства	Транспорт (7.0)	
1002	50:16:0601045:156	да			да	854	4	ГП Старая Купавна	Земли сельскохозяйственного назначения	Для ведения гражданами садоводства и огородничества	Транспорт (7.0)	
1003	50:16:0000000:393	да			да	249356	1221	ГП Старая Купавна	Земли промышленности, энергетики, транспорта, связи	-	Транспорт (7.0)	
1004	50:16:0603015:419	да			да	1560	19	ГП Старая Купавна	Земли поселений (земли населенных пунктов)	Для ведения личного подсобного хозяйства	Транспорт (7.0)	
1005	50:16:0603015:524	да			да	1534	87	ГП Старая Купавна	Земли поселений (земли населенных пунктов)	Для ведения личного подсобного хозяйства	Транспорт (7.0)	
1006	50:16:0603015:681	да			да	2134	168	ГП Старая Купавна	Земли поселений (земли населенных пунктов)	Для ведения личного подсобного хозяйства	Транспорт (7.0)	
1007	50:16:0603015:250	да			да	1650	235	ГП Старая Купавна	Земли поселений (земли	-	Транспорт (7.0)	



Проект межевания территории размещения объекта
 «участок Москва – Казань высокоскоростной железнодорожной магистрали Москва – Казань – Екатеринбург (ВСМ-2)»
 «Проект межевания территории»

Условный номер по чертежу ПМ	Кадастровый номер по сведениям ГКН или описание местоположения	Образуемый участок	Изменяемый участок	Предполагается к изъятию	Обременяемые земельные участки и (или) их части	Общая площадь участка, кв.м	Площадь участка/части участка, необходимой для реализации ВСМ 2, кв.м	Адрес	Категория земель исходного ЗУ	Разрешенное использование исходного ЗУ	Устанавливаемое разрешенное использование/назначение части	Примечание
									населенных пунктов)			
1009	50:16:0603015:606	да			да	418	28	ГП Старая Купавна	Земли поселений (земли населенных пунктов)	Для ведения личного подсобного хозяйства	Транспорт (7.0)	
1010	50:16:0603015:606	да			да	418	5	ГП Старая Купавна	Земли поселений (земли населенных пунктов)	Для ведения личного подсобного хозяйства	Транспорт (7.0)	
1011	50:16:0000000:68452	да			да	63665	883	ГП Старая Купавна	Земли поселений (земли населенных пунктов)	Под иными объектами специального назначения	Транспорт (7.0)	
1012	50:16:0000000:68452	да			да	63665	28	ГП Старая Купавна	Земли поселений (земли населенных пунктов)	Под иными объектами специального назначения	Транспорт (7.0)	
1013	50:16:0603015:253	да			да	1650	409	ГП Старая Купавна	Земли поселений (земли населенных пунктов)	-	Транспорт (7.0)	
1014	50:16:0501026:5	да			да	1872234	4444	СП Аксено-Бутырское	Земли сельскохозяйственного назначения	Для сельскохозяйственного производства	Транспорт (7.0)	
1015	50:16:0603015:410	да			да	1000	370	ГП Старая Купавна	Земли поселений (земли населенных пунктов)	Для ведения личного подсоб-	Транспорт (7.0)	



Проект межевания территории размещения объекта
 «участок Москва – Казань высокоскоростной железнодорожной магистрали Москва – Казань – Екатеринбург (ВСМ-2)»
 «Проект межевания территории»

Условный номер по чертежу ПМ	Кадастровый номер по сведениям ГКН или описание местоположения	Образуемый участок	Изменяемый участок	Предполагается к изъятию	Обременяемые земельные участки и (или) их части	Общая площадь участка, кв.м	Площадь участка/части участка, необходимой для реализации ВСМ 2, кв.м	Адрес	Категория земель исходного ЗУ	Разрешенное использование исходного ЗУ	Устанавливаемое разрешенное использование/назначение части	Примечание
									населенных пунктов)	ного хозяйства		
1016	50:16:0000000:449	да			да	367953	1044	ГП Старая Купавна	Земли промышленности, энергетики, транспорта, связи	-	Транспорт (7.0)	
1017	50:16:0000000:449	да			да	367953	467	ГП Старая Купавна	Земли промышленности, энергетики, транспорта, связи	-	Транспорт (7.0)	
1018	50:16:0000000:449	да			да	367953	758	ГП Старая Купавна	Земли промышленности, энергетики, транспорта, связи	-	Транспорт (7.0)	
1019	50:16:0000000:449	да			да	367953	31	ГП Старая Купавна	Земли промышленности, энергетики, транспорта, связи	-	Транспорт (7.0)	
1020	50:16:0000000:449	да			да	367953	650	ГП Старая Купавна	Земли промышленности, энергетики, транспорта, связи	-	Транспорт (7.0)	



Проект межевания территории размещения объекта
 «участок Москва – Казань высокоскоростной железнодорожной магистрали Москва – Казань – Екатеринбург (ВСМ-2)»
 «Проект межевания территории»

Условный номер по чертежу ПМ	Кадастровый номер по сведениям ГКН или описание местоположения	Образуемый участок	Изменяемый участок	Предполагается к изъятию	Обременяемые земельные участки и (или) их части	Общая площадь участка, кв.м	Площадь участка/части участка, необходимая для реализации ВСМ 2, кв.м	Адрес	Категория земель исходного ЗУ	Разрешенное использование исходного ЗУ	Устанавливаемое разрешенное использование/назначение части	Примечание
1021	50:16:0603015:489	да			да	1649	19	ГП Старая Купавна	Земли поселений (земли населенных пунктов)	-	Транспорт (7.0)	
1022	50:16:0603015:626	да			да	1252	49	ГП Старая Купавна	Земли поселений (земли населенных пунктов)	Для ведения личного подсобного хозяйства	Транспорт (7.0)	
1023	50:16:0603015:248	да			да	2291	154	ГП Старая Купавна	Земли поселений (земли населенных пунктов)	Для ведения личного подсобного хозяйства	Транспорт (7.0)	
1024	50:16:0603015:2163	да			да	1590	73	ГП Старая Купавна	Земли поселений (земли населенных пунктов)	Для индивидуальной жилой застройки	Транспорт (7.0)	
1025	50:16:0000000:449	да			да	367953	2	ГП Старая Купавна	Земли промышленности, энергетики, транспорта, связи	-	Транспорт (7.0)	
1026	50:16:0601045:76	да			да	757	114	ГП Старая Купавна	Земли сельскохозяйственного назначения	Для ведения гражданами садоводства и огородничества	Транспорт (7.0)	
1027	50:16:0603015:490	да			да	1649	127	ГП Старая Купавна	Земли поселений (земли	-	Транспорт (7.0)	



Проект межевания территории размещения объекта
«участок Москва – Казань высокоскоростной железнодорожной магистрали Москва – Казань – Екатеринбург (ВСМ-2)»
«Проект межевания территории»

Условный номер по чертежу ПМ	Кадастровый номер по сведениям ГКН или описание местоположения	Образуемый участок	Изменяемый участок	Предполагается к изъятию	Обременяемые земельные участки и (или) их части	Общая площадь участка, кв.м	Площадь участка/части участка, необходимой для реализации ВСМ 2, кв.м	Адрес	Категория земель исходного ЗУ	Разрешенное использование исходного ЗУ	Устанавливаемое разрешенное использование/назначение части	Примечание
									населенных пунктов)			
1028	50:16:0603015:192	да			да	1448	112	ГП Старая Купавна	Земли поселений (земли населенных пунктов)	-	Транспорт (7.0)	
1029	50:16:0603015:2132	да			да	1500	731	ГП Старая Купавна	Земли поселений (земли населенных пунктов)	Для индивидуальной жилой застройки	Транспорт (7.0)	
1030	50:16:0603015:420	да			да	2400	69	ГП Старая Купавна	Земли поселений (земли населенных пунктов)	Для ведения личного подсобного хозяйства	Транспорт (7.0)	
1031	50:16:0603015:2450	да			да	1766	118	ГП Старая Купавна	Земли поселений (земли населенных пунктов)	Для индивидуальной жилой застройки	Транспорт (7.0)	
1032	50:16:0501026:6	да			да	762821	876	СП Аксено-Бутырское	Земли сельскохозяйственного назначения	Для сельскохозяйственного производства	Транспорт (7.0)	
1033	50:16:0000000:68452	да			да	63665	218	ГП Старая Купавна	Земли поселений (земли населенных пунктов)	Под иными объектами специального назначения	Транспорт (7.0)	
1034	50:16:0601045:158	да			да	980	42	ГП Старая Купавна	Земли сельскохозяйственного	Для ведения гражданами са-	Транспорт (7.0)	



Проект межевания территории размещения объекта
 «участок Москва – Казань высокоскоростной железнодорожной магистрали Москва – Казань – Екатеринбург (ВСМ-2)»
 «Проект межевания территории»

Условный номер по чертежу ПМ	Кадастровый номер по сведениям ГКН или описание местоположения	Образуемый участок	Изменяемый участок	Предполагается к изъятию	Обременяемые земельные участки и (или) их части	Общая площадь участка, кв.м	Площадь участка/части участка, необходимой для реализации ВСМ 2, кв.м	Адрес	Категория земель исходного ЗУ	Разрешенное использование исходного ЗУ	Устанавливаемое разрешенное использование/назначение части	Примечание
									назначения	доводства и огородничества		
1035	50:16:0000000:449	да			да	367953	1244	ГП Старая Купавна	Земли промышленности, энергетики, транспорта, связи	-	Транспорт (7.0)	
1036	50:16:0601045:157	да			да	930	19	ГП Старая Купавна	Земли сельскохозяйственного назначения	Для ведения гражданами садоводства и огородничества	Транспорт (7.0)	
1037	50:16:0000000:449	да			да	367953	915	ГП Старая Купавна	Земли промышленности, энергетики, транспорта, связи	-	Транспорт (7.0)	
1038	50:16:0603014:1212	да			да	3103	198	ГП Старая Купавна	Земли поселений (земли населенных пунктов)	-	Транспорт (7.0)	
1039	50:16:0603014:1212	да			да	3103	33	ГП Старая Купавна	Земли поселений (земли населенных пунктов)	-	Транспорт (7.0)	
1040	50:16:0603015:220	да			да	1100	156	ГП Старая Купавна	Земли поселений (земли населенных)	Для ведения личного подсобного хозяйства	Транспорт (7.0)	



Проект межевания территории размещения объекта
 «участок Москва – Казань высокоскоростной железнодорожной магистрали Москва – Казань – Екатеринбург (ВСМ-2)»
 «Проект межевания территории»

Условный номер по чертежу ПМ	Кадастровый номер по сведениям ГКН или описание местоположения	Образуемый участок	Изменяемый участок	Предполагается к изъятию	Обременяемые земельные участки и (или) их части	Общая площадь участка, кв.м	Площадь участка/части участка, необходимой для реализации ВСМ 2, кв.м	Адрес	Категория земель исходного ЗУ	Разрешенное использование исходного ЗУ	Устанавливаемое разрешенное использование/назначение части	Примечание
									пунктов)			
1041	50:16:0603015:470	да			да	813	38	ГП Старая Купавна	Земли поселений (земли населенных пунктов)	Для ведения личного подсобного хозяйства	Транспорт (7.0)	
1042	50:16:0603015:2148	да			да	1121	144	ГП Старая Купавна	Земли поселений (земли населенных пунктов)	Для ведения личного подсобного хозяйства	Транспорт (7.0)	
1043	50:16:0000000:449	да			да	367953	2946	ГП Старая Купавна	Земли промышленности, энергетики, транспорта, связи	-	Транспорт (7.0)	
1044	50:16:0603015:550	да			да	800	358	ГП Старая Купавна	Земли поселений (земли населенных пунктов)	Для ведения личного подсобного хозяйства	Транспорт (7.0)	
1047	50:16:0000000:57592, 50:16:0000000:67002	да			да	2248571	1165	СП Аксено-Бутырское	Земли лесного фонда	Для размещения объектов лесного фонда	Транспорт (7.0)	Ногинское Кудиновское, кв. 37*
1048	50:16:0603013:55	да			да	10300	19	СП Аксено-Бутырское	Земли сельскохозяйственного назначения	Для ведения гражданами садоводства и огородничества	Транспорт (7.0)	
1049	50:16:0603013:	да			да	10300	1	СП Аксено-	Земли сельско-	Для ведения	Транспорт (7.0)	



Проект межевания территории размещения объекта
«участок Москва – Казань высокоскоростной железнодорожной магистрали Москва – Казань – Екатеринбург (ВСМ-2)»
«Проект межевания территории»

Условный номер по чертежу ПМ	Кадастровый номер по сведениям ГКН или описание местоположения	Образуемый участок	Изменяемый участок	Предполагается к изъятию	Обременяемые земельные участки и (или) их части	Общая площадь участка, кв.м	Площадь участка/части участка, необходимой для реализации ВСМ 2, кв.м	Адрес	Категория земель исходного ЗУ	Разрешенное использование исходного ЗУ	Устанавливаемое разрешенное использование/назначение части	Примечание
	55							Бутырское	хозяйственного назначения	гражданами садоводства и огородничества		
1050	50:16:0000000:57630	да			да	116731	272	ГП Ногинск	Земли лесного фонда	Для размещения объектов лесного фонда	Транспорт (7.0)	Ногинское Пригородное, кв. 51_2*
1051	50:16:0603013:125	да			да	858	174	СП Аксено-Бутырское	Земли сельскохозяйственного назначения	Для ведения гражданами садоводства и огородничества	Транспорт (7.0)	
1052	50:16:0000000:57592, 50:16:0000000:67002	да			да	2248571	2343	СП Аксено-Бутырское	Земли лесного фонда	Для размещения объектов лесного фонда	Транспорт (7.0)	Ногинское Кудиновское, кв. 37*
1053	50:16:0603015:340	да			да	1800	32	ГП Старая Купавна	Земли поселений (земли населенных пунктов)	Для ведения личного подсобного хозяйства	Транспорт (7.0)	
1054	50:16:0603015:621	да			да	2012	297	ГП Старая Купавна	Земли поселений (земли населенных пунктов)	Для ведения личного подсобного хозяйства	Транспорт (7.0)	
1055	50:16:0603022:1620		да		да	55	55	СП Аксено-Бутырское	Земли промышленности, энергетики, транспорта, связи	Для размещения воздушных линий электропередачи	Транспорт (7.0)	



Проект межевания территории размещения объекта
«участок Москва – Казань высокоскоростной железнодорожной магистрали Москва – Казань – Екатеринбург (ВСМ-2)»
«Проект межевания территории»

Условный номер по чертежу ПМ	Кадастровый номер по сведениям ГКН или описание местоположения	Образуемый участок	Изменяемый участок	Предполагается к изъятию	Обременяемые земельные участки и (или) их части	Общая площадь участка, кв.м	Площадь участка/части участка, необходимая для реализации ВСМ 2, кв.м	Адрес	Категория земель исходного ЗУ	Разрешенное использование исходного ЗУ	Устанавливаемое разрешенное использование/назначение части	Примечание
1056	50:16:0000000:59667	да			да	1815499	5794	СП Аксено-Бутырское	Земли сельскохозяйственного назначения	Для сельскохозяйственного производства	Транспорт (7.0)	
1057	50:16:0502053:170		да		да	20	20	СП Аксено-Бутырское	Земли промышленности, энергетики, транспорта, связи	Для размещения объектов энергетики	Транспорт (7.0)	
1058	50:16:0502005:19	да			да	1500	232	СП Аксено-Бутырское	Земли поселений (земли населенных пунктов)	-	Транспорт (7.0)	
1059	50:16:0502006:72	да			да	658	80	ГП Ногинск	Земли сельскохозяйственного назначения	Для ведения гражданами садоводства и огородничества	Транспорт (7.0)	
1060	50:16:0502006:72	да			да	658	11	ГП Ногинск	Земли сельскохозяйственного назначения	Для ведения гражданами садоводства и огородничества	Транспорт (7.0)	
1061	50:16:0000000:59658	да			да	63283	330	СП Аксено-Бутырское	Земли сельскохозяйственного назначения	Для сельскохозяйственного производства	Транспорт (7.0)	
1062	50:16:0000000:59658	да			да	63283	1029	СП Аксено-Бутырское	Земли сельскохозяйственного назначения	Для сельскохозяйственного производства	Транспорт (7.0)	
1063	50:16:0000000:	да			да	63283	188	СП Аксено-	Земли сельско-	Для сельскохо-	Транспорт (7.0)	



Проект межевания территории размещения объекта
 «участок Москва – Казань высокоскоростной железнодорожной магистрали Москва – Казань – Екатеринбург (ВСМ-2)»
 «Проект межевания территории»

Условный номер по чертежу ПМ	Кадастровый номер по сведениям ГКН или описание местоположения	Обра-зуемый участок	Изменяемый участок	Пред-полагается к изъятию	Обременяемые земельные участки и (или) их части	Общая площадь участка, кв.м	Площадь участка/части участка, необходи-мой для реализации ВСМ 2, кв.м	Адрес	Категория зе-мель исходного ЗУ	Разрешенное использование исходного ЗУ	Устанавливаемое разрешенное использование/назначение части	Примечание
	59658							Бутырское	хозяйственного назначения	зайственного производства		
1064	50:16:0502052:76	да			да	539	6	ГП Ногинск	Земли сельскохозяйственного назначения	Для ведения гражданами садоводства и огородничества	Транспорт (7.0)	
1065	50:16:0502052:76	да			да	539	161	ГП Ногинск	Земли сельскохозяйственного назначения	Для ведения гражданами садоводства и огородничества	Транспорт (7.0)	
1066	50:16:0603011:159	да			да	1507	11	СП Аксено-Бутырское	Земли поселений (земли населенных пунктов)	-	Транспорт (7.0)	
1068	50:16:0501026:5	да			да	1872234	24742	СП Аксено-Бутырское	Земли сельскохозяйственного назначения	Для сельскохозяйственного производства	Транспорт (7.0)	
1069	50:16:0501026:5	да			да	1872234	8789	СП Аксено-Бутырское	Земли сельскохозяйственного назначения	Для сельскохозяйственного производства	Транспорт (7.0)	
1070	50:16:0501026:5	да			да	1872234	772	СП Аксено-Бутырское	Земли сельскохозяйственного назначения	Для сельскохозяйственного производства	Транспорт (7.0)	
1071	50:16:0000000:62248	да			да	610	357	ГП Ногинск	Земли сельскохозяйственного назначения	Для ведения гражданами садоводства и огородничества	Транспорт (7.0)	



Проект межевания территории размещения объекта
«участок Москва – Казань высокоскоростной железнодорожной магистрали Москва – Казань – Екатеринбург (ВСМ-2)»
«Проект межевания территории»

Условный номер по чертежу ПМ	Кадастровый номер по сведениям ГКН или описание местоположения	Образуемый участок	Изменяемый участок	Предполагается к изъятию	Обременяемые земельные участки и (или) их части	Общая площадь участка, кв.м	Площадь участка/части участка, необходимой для реализации ВСМ 2, кв.м	Адрес	Категория земель исходного ЗУ	Разрешенное использование исходного ЗУ	Устанавливаемое разрешенное использование/назначение части	Примечание
1072	50:16:0000000:67564	да			да	7255	817	СП Аксено-Бутырское	Земли поселений (земли населенных пунктов)	Для размещения газопроводов	Транспорт (7.0)	
1073	50:16:0402018:10	да			да	150000	5250	СП Буньковское	Земли сельскохозяйственного назначения	Для сельскохозяйственного производства	Транспорт (7.0)	
1074	50:16:0402018:10	да			да	150000	5207	СП Буньковское	Земли сельскохозяйственного назначения	Для сельскохозяйственного производства	Транспорт (7.0)	
1075	50:16:0501026:41	да			да	208356	1218	СП Аксено-Бутырское	Земли сельскохозяйственного назначения	Для сельскохозяйственного производства	Транспорт (7.0)	
1076	50:16:0501026:41	да			да	208356	2	СП Аксено-Бутырское	Земли сельскохозяйственного назначения	Для сельскохозяйственного производства	Транспорт (7.0)	
1077	50:16:0000000:68623	да			да	167067	463	СП Аксено-Бутырское	Земли сельскохозяйственного назначения	Для сельскохозяйственного производства	Транспорт (7.0)	
1078	50:16:0000000:512	да			да	940705	2338	СП Аксено-Бутырское	Земли сельскохозяйственного назначения	Для сельскохозяйственного производства	Транспорт (7.0)	
1079	50:16:0000000:512	да			да	940705	4434	СП Аксено-Бутырское	Земли сельскохозяйственного назначения	Для сельскохозяйственного производства	Транспорт (7.0)	
1080	50:16:0000000:512	да			да	940705	688	СП Аксено-Бутырское	Земли сельскохозяйственного назначения	Для сельскохозяйственного производства	Транспорт (7.0)	



Проект межевания территории размещения объекта
«участок Москва – Казань высокоскоростной железнодорожной магистрали Москва – Казань – Екатеринбург (ВСМ-2)»
«Проект межевания территории»

Условный номер по чертежу ПМ	Кадастровый номер по сведениям ГКН или описание местоположения	Образуемый участок	Изменяемый участок	Предполагается к изъятию	Обременяемые земельные участки и (или) их части	Общая площадь участка, кв.м	Площадь участка/части участка, необходимой для реализации ВСМ 2, кв.м	Адрес	Категория земель исходного ЗУ	Разрешенное использование исходного ЗУ	Устанавливаемое разрешенное использование/назначение части	Примечание
									назначения	производства		
1081	50:16:0000000:512	да			да	940705	1	СП Аксено-Бутырское	Земли сельскохозяйственного назначения	Для сельскохозяйственного производства	Транспорт (7.0)	
1085	50:16:0501026:6	да			да	762821	365	СП Аксено-Бутырское	Земли сельскохозяйственного назначения	Для сельскохозяйственного производства	Транспорт (7.0)	
1086	50:16:0501026:6	да			да	762821	2281	СП Аксено-Бутырское	Земли сельскохозяйственного назначения	Для сельскохозяйственного производства	Транспорт (7.0)	
1087	50:16:0501026:6	да			да	762821	347	СП Аксено-Бутырское	Земли сельскохозяйственного назначения	Для сельскохозяйственного производства	Транспорт (7.0)	
1088	50:16:0501026:6	да			да	762821	91	СП Аксено-Бутырское	Земли сельскохозяйственного назначения	Для сельскохозяйственного производства	Транспорт (7.0)	
1089	50:16:0501026:6	да			да	762821	114	СП Аксено-Бутырское	Земли сельскохозяйственного назначения	Для сельскохозяйственного производства	Транспорт (7.0)	
1090	50:16:0501027:11	да			да	506128	1171	СП Аксено-Бутырское	Земли сельскохозяйственного назначения	Для сельскохозяйственного производства	Транспорт (7.0)	
1091	50:16:0501027:11	да			да	506128	18558	СП Аксено-Бутырское	Земли сельскохозяйственного назначения	Для сельскохозяйственного производства	Транспорт (7.0)	
1092	50:16:0501026:41	да			да	208356	6	СП Аксено-Бутырское	Земли сельскохозяйственного назначения	Для сельскохозяйственного производства	Транспорт (7.0)	



Проект межевания территории размещения объекта
«участок Москва – Казань высокоскоростной железнодорожной магистрали Москва – Казань – Екатеринбург (ВСМ-2)»
«Проект межевания территории»

Условный номер по чертежу ПМ	Кадастровый номер по сведениям ГКН или описание местоположения	Образуемый участок	Изменяемый участок	Предполагается к изъятию	Обременяемые земельные участки и (или) их части	Общая площадь участка, кв.м	Площадь участка/части участка, необходимой для реализации ВСМ 2, кв.м	Адрес	Категория земель исходного ЗУ	Разрешенное использование исходного ЗУ	Устанавливаемое разрешенное использование/назначение части	Примечание
									назначения	производства		
1093	50:16:0000000:59667	да			да	1815499	1075	СП Аксено-Бутырское	Земли сельскохозяйственного назначения	Для сельскохозяйственного производства	Транспорт (7.0)	
1094	50:16:0000000:59704	да			да	133368	134	СП Аксено-Бутырское	Земли сельскохозяйственного назначения	Для сельскохозяйственного производства	Транспорт (7.0)	
1095	50:16:0000000:57410	да			да	564162	510	ГП Ногинск	Категория не установлена	Для размещения автомобильных дорог и их конструктивных элементов	Транспорт (7.0)	
1096	50:16:0000000:57410	да			да	564162	406	ГП Ногинск	Категория не установлена	Для размещения автомобильных дорог и их конструктивных элементов	Транспорт (7.0)	
1101	50:16:0000000:57410	да			да	564162	63	ГП Ногинск	Категория не установлена	Для размещения автомобильных дорог и их конструктивных элементов	Транспорт (7.0)	
1102	50:16:0000000:397	да			да	171804	251	СП Аксено-Бутырское	Земли промышленности, энергетики, транспорта, связи	-	Транспорт (7.0)	



Проект межевания территории размещения объекта
 «участок Москва – Казань высокоскоростной железнодорожной магистрали Москва – Казань – Екатеринбург (ВСМ-2)»
 «Проект межевания территории»

Условный номер по чертежу ПМ	Кадастровый номер по сведениям ГКН или описание местоположения	Образуемый участок	Изменяемый участок	Предполагается к изъятию	Обременяемые земельные участки и (или) их части	Общая площадь участка, кв.м	Площадь участка/части участка, необходимой для реализации ВСМ 2, кв.м	Адрес	Категория земель исходного ЗУ	Разрешенное использование исходного ЗУ	Устанавливаемое разрешенное использование/назначение части	Примечание
1103	50:16:0000000:57410	да			да	564162	54	ГП Ногинск	Категория не установлена	Для размещения автомобильных дорог и их конструктивных элементов	Транспорт (7.0)	
1104	50:16:0000000:57632	да			да	796878	2648	ГП Ногинск	Земли лесного фонда	Для размещения объектов лесного фонда	Транспорт (7.0)	Ногинское Пригородное, кв. 52*
1113	50:16:0000000:450	да			да	54614	255	ГП Ногинск	Земли промышленности, энергетики, транспорта, связи	-	Транспорт (7.0)	
1118	50:16:0000000:57585	да			да	1370492	3	СП Буньковское	Земли лесного фонда	Для размещения объектов лесного фонда	Транспорт (7.0)	
1119	50:16:0000000:57574	да			да	87935	3297	ГП Ногинск	Земли лесного фонда	Для размещения объектов лесного фонда	Транспорт (7.0)	Ногинское Пригородное, кв. 51_1*
1120	50:16:0000000:57574	да			да	87935	126	ГП Ногинск	Земли лесного фонда	Для размещения объектов лесного фонда	Транспорт (7.0)	Ногинское Пригородное, кв. 51_1*
1121	50:16:0000000:57574	да			да	87935	749	ГП Ногинск	Земли лесного фонда	Для размещения объектов лесного фонда	Транспорт (7.0)	Ногинское Пригородное, кв. 51_1*, Аренда Пригородное



Проект межевания территории размещения объекта
 «участок Москва – Казань высокоскоростной железнодорожной магистрали Москва – Казань – Екатеринбург (ВСМ-2)»
 «Проект межевания территории»

Условный номер по чертежу ПМ	Кадастровый номер по сведениям ГКН или описание местоположения	Образуемый участок	Изменяемый участок	Предполагается к изъятию	Обременяемые земельные участки и (или) их части	Общая площадь участка, кв.м	Площадь участка/части участка, необходимой для реализации ВСМ 2, кв.м	Адрес	Категория земель исходного ЗУ	Разрешенное использование исходного ЗУ	Устанавливаемое разрешенное использование/назначение части	Примечание
												участковое лесничество, часть квартала 51
1122	50:16:0402033:59	да			да	358804	4567	ГП Ногинск	Земли лесного фонда	Для размещения объектов лесного фонда	Транспорт (7.0)	Ногинское Пригородное, кв. 56
1124	50:16:0402033:59	да			да	358804	125	ГП Ногинск	Земли лесного фонда	Для размещения объектов лесного фонда	Транспорт (7.0)	Ногинское Пригородное, кв. 56*
1125	50:16:0402033:59	да			да	358804	108	ГП Ногинск	Земли лесного фонда	Для размещения объектов лесного фонда	Транспорт (7.0)	Ногинское Пригородное, кв. 56*, Аренда Пригородное участковое лесничество, часть квартала 56
1126	50:16:0402033:59	да			да	358804	158	ГП Ногинск	Земли лесного фонда	Для размещения объектов лесного фонда	Транспорт (7.0)	Ногинское Пригородное, кв. 56*, Аренда Пригородное участковое лесничество, часть кварта-



Проект межевания территории размещения объекта
«участок Москва – Казань высокоскоростной железнодорожной магистрали Москва – Казань – Екатеринбург (ВСМ-2)»
«Проект межевания территории»

Условный номер по чертежу ПМ	Кадастровый номер по сведениям ГКН или описание местоположения	Образуемый участок	Изменяемый участок	Предполагается к изъятию	Обременяемые земельные участки и (или) их части	Общая площадь участка, кв.м	Площадь участка/части участка, необходимой для реализации ВСМ 2, кв.м	Адрес	Категория земель исходного ЗУ	Разрешенное использование исходного ЗУ	Устанавливаемое разрешенное использование/назначение части	Примечание
												ла 56
1127	50:16:0402033:59	да			да	358804	4150	ГП Ногинск	Земли лесного фонда	Для размещения объектов лесного фонда	Транспорт (7.0)	Ногинское Пригородное, кв. 56*
1128	50:16:0402033:59	да			да	358804	238	ГП Ногинск	Земли лесного фонда	Для размещения объектов лесного фонда	Транспорт (7.0)	Ногинское Пригородное, кв. 56*
1129	50:16:0402033:59	да			да	358804	498	ГП Ногинск	Земли лесного фонда	Для размещения объектов лесного фонда	Транспорт (7.0)	Ногинское Пригородное, кв. 56*
1131	50:16:0000000:57590	да			да	106403	3547	ГП Ногинск	Земли лесного фонда	Для размещения объектов лесного фонда	Транспорт (7.0)	Ногинское Пригородное, кв. 52*
1132	50:16:0000000:57590	да			да	106403	1	ГП Ногинск	Земли лесного фонда	Для размещения объектов лесного фонда	Транспорт (7.0)	Ногинское Пригородное, кв. 52*
1133	50:16:0000000:57590	да			да	106403	3432	ГП Ногинск	Земли лесного фонда	Для размещения объектов лесного фонда	Транспорт (7.0)	Ногинское Пригородное, кв. 52*
1134	50:16:0000000:59653	да			да	1020595	9	СП Аксено-Бутырское	Земли сельскохозяйственного назначения	Для сельскохозяйственного производства	Транспорт (7.0)	Ногинское сельское, кв. 25_1*
1135	50:16:0000000:59653	да			да	1020595	948	СП Аксено-Бутырское	Земли сельскохозяйственного назначения	Для сельскохозяйственного производства	Транспорт (7.0)	Ногинское сельское, кв. 25_1*
1136	50:16:0000000:68622	да			да	20536	147	СП Аксено-Бутырское	Земли сельскохозяйственного назначения	Для сельскохозяйственного производства	Транспорт (7.0)	



Проект межевания территории размещения объекта
«участок Москва – Казань высокоскоростной железнодорожной магистрали Москва – Казань – Екатеринбург (ВСМ-2)»
«Проект межевания территории»

Условный номер по чертежу ПМ	Кадастровый номер по сведениям ГКН или описание местоположения	Образуемый участок	Изменяемый участок	Предполагается к изъятию	Обременяемые земельные участки и (или) их части	Общая площадь участка, кв.м	Площадь участка/части участка, необходимой для реализации ВСМ 2, кв.м	Адрес	Категория земель исходного ЗУ	Разрешенное использование исходного ЗУ	Устанавливаемое разрешенное использование/назначение части	Примечание
									назначения	производства		
1137	50:16:0000000:450	да			да	54614	424	ГП Ногинск	Земли промышленности, энергетики, транспорта, связи	-	Транспорт (7.0)	
1138	50:16:0502053:245, 50:16:0502001:201		да		да	786	786	СП Аксено-Бутырское	Земли поселений (земли населенных пунктов)	Для ведения личного подсобного хозяйства	Транспорт (7.0)	Ногинское сельское, кв. 26_1*
1139	50:16:0000000:59719	да			да	49221	12814	СП Аксено-Бутырское	Земли сельскохозяйственного назначения	Для сельскохозяйственного производства	Транспорт (7.0)	
1140	50:16:0502005:7	да			да	1398	198	СП Аксено-Бутырское	Земли поселений (земли населенных пунктов)	-	Транспорт (7.0)	
1141	50:16:0000000:57574	да			да	87935	183	ГП Ногинск	Земли лесного фонда	Для размещения объектов лесного фонда	Транспорт (7.0)	Ногинское Пригородное, кв. 51_1*
1142	50:16:0603015:367	да			да	3005	297	ГП Старая Купавна	Земли поселений (земли населенных пунктов)	Для ведения личного подсобного хозяйства	Транспорт (7.0)	
1143	50:16:0603015:2470, 50:16:0603015:	да			да	1501	369	ГП Старая Купавна	Земли поселений (земли населенных)	Для индивидуальной жилой застройки	Транспорт (7.0)	



Проект межевания территории размещения объекта
 «участок Москва – Казань высокоскоростной железнодорожной магистрали Москва – Казань – Екатеринбург (ВСМ-2)»
 «Проект межевания территории»

Условный номер по чертежу ПМ	Кадастровый номер по сведениям ГКН или описание местоположения	Обра-зуемый участок	Изменяемый участок	Пред-полагается к изъятию	Обременяемые земельные участки и (или) их части	Общая площадь участка, кв.м	Площадь участка/части участка, необходимой для реализации ВСМ 2, кв.м	Адрес	Категория земель исходного ЗУ	Разрешенное использование исходного ЗУ	Устанавливаемое разрешенное использование/назначение части	Примечание
	658								пунктов)			
1144	50:16:0502005:20	да			да	1501	225	СП Аксено-Бутырское	Земли поселений (земли населенных пунктов)	-	Транспорт (7.0)	
1145	50:16:0502005:20	да			да	1501	201	СП Аксено-Бутырское	Земли поселений (земли населенных пунктов)	-	Транспорт (7.0)	
1146	50:16:0000000:68623	да			да	167067	5152	СП Аксено-Бутырское	Земли сельскохозяйственного назначения	Для сельскохозяйственного производства	Транспорт (7.0)	
1147	50:16:0000000:68623	да			да	167067	182	СП Аксено-Бутырское	Земли сельскохозяйственного назначения	Для сельскохозяйственного производства	Транспорт (7.0)	
1148	50:16:0502052:80	да			да	583	532	ГП Ногинск	Земли сельскохозяйственного назначения	Для ведения гражданами садоводства и огородничества	Транспорт (7.0)	
1149	50:16:0502052:80	да			да	583	41	ГП Ногинск	Земли сельскохозяйственного назначения	Для ведения гражданами садоводства и огородничества	Транспорт (7.0)	
1150	50:16:0502052:80	да			да	583	10	ГП Ногинск	Земли сельскохозяйственного назначения	Для ведения гражданами садоводства и огородничества	Транспорт (7.0)	



Проект межевания территории размещения объекта
 «участок Москва – Казань высокоскоростной железнодорожной магистрали Москва – Казань – Екатеринбург (ВСМ-2)»
 «Проект межевания территории»

Условный номер по чертежу ПМ	Кадастровый номер по сведениям ГКН или описание местоположения	Образуемый участок	Изменяемый участок	Предполагается к изъятию	Обременяемые земельные участки и (или) их части	Общая площадь участка, кв.м	Площадь участка/части участка, необходимой для реализации ВСМ 2, кв.м	Адрес	Категория земель исходного ЗУ	Разрешенное использование исходного ЗУ	Устанавливаемое разрешенное использование/назначение части	Примечание
1151	50:16:0501027:5	да			да	244927	3626	СП Аксено-Бутырское	Земли сельскохозяйственного назначения	Для сельскохозяйственного производства	Транспорт (7.0)	
1152	50:16:0000000:69655, 50:16:0502001:201	да			да	719	656	СП Аксено-Бутырское	Земли поселений (земли населенных пунктов)	Для ведения личного подсобного хозяйства	Транспорт (7.0)	Ногинское сельское, кв. 26_1*
1154	50:16:0502006:130	да			да	711	247	ГП Ногинск	Земли сельскохозяйственного назначения	Для ведения гражданами садоводства и огородничества	Транспорт (7.0)	
1155	50:16:0502006:130	да			да	711	66	ГП Ногинск	Земли сельскохозяйственного назначения	Для ведения гражданами садоводства и огородничества	Транспорт (7.0)	пересечение с участком №1201 кн 50:16:050205 2:107
1156	50:16:0502006:130	да			да	711	249	ГП Ногинск	Земли сельскохозяйственного назначения	Для ведения гражданами садоводства и огородничества	Транспорт (7.0)	
1157	50:16:0000000:68623	да			да	167067	162	СП Аксено-Бутырское	Земли сельскохозяйственного назначения	Для сельскохозяйственного производства	Транспорт (7.0)	
1158	50:16:0000000:512	да			да	940705	87	СП Аксено-Бутырское	Земли сельскохозяйственного назначения	Для сельскохозяйственного производства	Транспорт (7.0)	
1159	50:16:0000000:	да			да	163703	6506	СП Аксено-	Земли сельско-	Для сельскохо-	Транспорт (7.0)	



Проект межевания территории размещения объекта
 «участок Москва – Казань высокоскоростной железнодорожной магистрали Москва – Казань – Екатеринбург (ВСМ-2)»
 «Проект межевания территории»

Условный номер по чертежу ПМ	Кадастровый номер по сведениям ГКН или описание местоположения	Образуемый участок	Изменяемый участок	Предполагается к изъятию	Обременяемые земельные участки и (или) их части	Общая площадь участка, кв.м	Площадь участка/части участка, необходимой для реализации ВСМ 2, кв.м	Адрес	Категория земель исходного ЗУ	Разрешенное использование исходного ЗУ	Устанавливаемое разрешенное использование/назначение части	Примечание
	59674							Бутырское	хозяйственного назначения	зайственного производства		
1160	50:16:0000000:450	да			да	54614	205	ГП Ногинск	Земли промышленности, энергетики, транспорта, связи	-	Транспорт (7.0)	Ногинское Пригородное, кв. 51_1*
1161	50:16:0000000:57585	да			да	1370492	950	СП Буньковское	Земли лесного фонда	Для размещения объектов лесного фонда	Транспорт (7.0)	Ногинское Пригородное, кв. 32*
1162	50:16:0000000:60763	да			да	1319939	81	СП Буньковское	Земли сельскохозяйственного назначения	Для сельскохозяйственного производства	Транспорт (7.0)	
1164	50:16:0000000:57590	да			да	106403	3	ГП Ногинск	Земли лесного фонда	Для размещения объектов лесного фонда	Транспорт (7.0)	Ногинское Пригородное, кв. 52*, Аренда Пригородное участковое лесничество, часть квартала 52
1165	50:16:0000000:66264, 50:16:0000000:57492	да			да	9032301	134	СП Буньковское	Земли лесного фонда	Для размещения объектов лесного фонда	Транспорт (7.0)	Ногинское Пригородное, кв. 46*, Аренда Пригородное



Проект межевания территории размещения объекта
 «участок Москва – Казань высокоскоростной железнодорожной магистрали Москва – Казань – Екатеринбург (ВСМ-2)»
 «Проект межевания территории»

Условный номер по чертежу ПМ	Кадастровый номер по сведениям ГКН или описание местоположения	Образуемый участок	Изменяемый участок	Предполагается к изъятию	Обременяемые земельные участки и (или) их части	Общая площадь участка, кв.м	Площадь участка/части участка, необходимой для реализации ВСМ 2, кв.м	Адрес	Категория земель исходного ЗУ	Разрешенное использование исходного ЗУ	Устанавливаемое разрешенное использование/назначение части	Примечание
												участковое лесничество, кварталы 45, 48, части кварталов 35, 36, 37, 38, 40, 41, 42, 43, 44, 46, 47, 49, 50, 53
1172	50:16:0000000:68525	да			да	681750	37	СП Аксено-Бутырское	Земли сельскохозяйственного назначения	Для сельскохозяйственного производства	Транспорт (7.0)	Ногинское сельское, кв. 26_1*
1173	50:16:0402033:59	да			да	358804	4	ГП Ногинск	Земли лесного фонда	Для размещения объектов лесного фонда	Транспорт (7.0)	Ногинское Пригородное, кв. 56*, Аренда Пригородное участковое лесничество, часть квартала 56
1174	50:16:0603013:294	да			да	208	131	СП Аксено-Бутырское	Земли поселений (земли населенных пунктов)	Для размещения газопроводов	Транспорт (7.0)	
1175	50:16:0603015:671	да			да	3078	1164	ГП Старая Купавна	Земли поселений (земли)	Для ведения личного подсоб-	Транспорт (7.0)	



Проект межевания территории размещения объекта
«участок Москва – Казань высокоскоростной железнодорожной магистрали Москва – Казань – Екатеринбург (ВСМ-2)»
«Проект межевания территории»

Условный номер по чертежу ПМ	Кадастровый номер по сведениям ГКН или описание местоположения	Образуемый участок	Изменяемый участок	Предполагается к изъятию	Обременяемые земельные участки и (или) их части	Общая площадь участка, кв.м	Площадь участка/части участка, необходимой для реализации ВСМ 2, кв.м	Адрес	Категория земель исходного ЗУ	Разрешенное использование исходного ЗУ	Устанавливаемое разрешенное использование/назначение части	Примечание
									населенных пунктов)	ного хозяйства		
1176	50:16:0000000:520	да			да	620362	1689	СП Аксено-Бутырское	Земли сельскохозяйственного назначения	Для сельскохозяйственного производства	Транспорт (7.0)	
1177	50:16:0000000:520	да			да	620362	1141	СП Аксено-Бутырское	Земли сельскохозяйственного назначения	Для сельскохозяйственного производства	Транспорт (7.0)	
1181	50:16:0402018:12	да			да	205236	23758	СП Буньковское	Земли сельскохозяйственного назначения	Для сельскохозяйственного производства	Транспорт (7.0)	
1182	50:16:0402018:12	да			да	205236	420	СП Буньковское	Земли сельскохозяйственного назначения	Для сельскохозяйственного производства	Транспорт (7.0)	
1183	50:16:0000000:59653	да			да	1020595	14	СП Аксено-Бутырское	Земли сельскохозяйственного назначения	Для сельскохозяйственного производства	Транспорт (7.0)	
1184	50:16:0000000:59653	да			да	1020595	1	СП Аксено-Бутырское	Земли сельскохозяйственного назначения	Для сельскохозяйственного производства	Транспорт (7.0)	
1185	50:16:0000000:59653	да			да	1020595	1529	СП Аксено-Бутырское	Земли сельскохозяйственного назначения	Для сельскохозяйственного производства	Транспорт (7.0)	
1186	50:16:0000000:59653	да			да	1020595	24	СП Аксено-Бутырское	Земли сельскохозяйственного назначения	Для сельскохозяйственного производства	Транспорт (7.0)	
1187	50:16:0000000:	да			да	1020595	716	СП Аксено-	Земли сельско-	Для сельскохо-	Транспорт (7.0)	



Проект межевания территории размещения объекта
 «участок Москва – Казань высокоскоростной железнодорожной магистрали Москва – Казань – Екатеринбург (ВСМ-2)»
 «Проект межевания территории»

Условный номер по чертежу ПМ	Кадастровый номер по сведениям ГКН или описание местоположения	Образуемый участок	Изменяемый участок	Предполагается к изъятию	Обременяемые земельные участки и (или) их части	Общая площадь участка, кв.м	Площадь участка/части участка, необходимая для реализации ВСМ 2, кв.м	Адрес	Категория земель исходного ЗУ	Разрешенное использование исходного ЗУ	Устанавливаемое разрешенное использование/назначение части	Примечание
	59653							Бутырское	хозяйственного назначения	зайственного производства		
1188	50:16:0000000:59653	да			да	1020595	27	СП Аксено-Бутырское	Земли сельскохозяйственного назначения	Для сельскохозяйственного производства	Транспорт (7.0)	
1189	50:16:0000000:68622	да			да	20536	74	СП Аксено-Бутырское	Земли сельскохозяйственного назначения	Для сельскохозяйственного производства	Транспорт (7.0)	Ногинское сельское, кв. 26_2*
1190	50:16:0000000:59719	да			да	49221	4	СП Аксено-Бутырское	Земли сельскохозяйственного назначения	Для сельскохозяйственного производства	Транспорт (7.0)	Ногинское сельское, кв. 26_1*
1191	50:16:0402018:11	да			да	199999	29294	СП Буньковское	Земли сельскохозяйственного назначения	Для сельскохозяйственного производства	Транспорт (7.0)	
1192	50:16:0402018:11	да			да	199999	12337	СП Буньковское	Земли сельскохозяйственного назначения	Для сельскохозяйственного производства	Транспорт (7.0)	
1193	50:16:0402018:11	да			да	199999	505	СП Буньковское	Земли сельскохозяйственного назначения	Для сельскохозяйственного производства	Транспорт (7.0)	
1194	50:16:0603015:340	да			да	1800	167	ГП Старая Купавна	Земли поселений (земли населенных пунктов)	Для ведения личного подсобного хозяйства	Транспорт (7.0)	
1195	50:16:0603015:468	да			да	2300	354	ГП Старая Купавна	Земли поселений (земли населенных)	-	Транспорт (7.0)	



Проект межевания территории размещения объекта
 «участок Москва – Казань высокоскоростной железнодорожной магистрали Москва – Казань – Екатеринбург (ВСМ-2)»
 «Проект межевания территории»

Условный номер по чертежу ПМ	Кадастровый номер по сведениям ГКН или описание местоположения	Образуемый участок	Изменяемый участок	Предполагается к изъятию	Обременяемые земельные участки и (или) их части	Общая площадь участка, кв.м	Площадь участка/части участка, необходимой для реализации ВСМ 2, кв.м	Адрес	Категория земель исходного ЗУ	Разрешенное использование исходного ЗУ	Устанавливаемое разрешенное использование/назначение части	Примечание
									пунктов)			
1196	50:16:0000000:59671	да			да	115606	3704	СП Аксено-Бутырское	Земли сельскохозяйственного назначения	Для сельскохозяйственного производства	Транспорт (7.0)	
1197	50:16:0502052:498	да			да	316192	3614	ГП Ногинск	Земли сельскохозяйственного назначения	Для сельскохозяйственного производства	Транспорт (7.0)	
1198	50:16:0502052:498	да			да	316192	2296	ГП Ногинск	Земли сельскохозяйственного назначения	Для сельскохозяйственного производства	Транспорт (7.0)	
1199	50:16:0502052:498	да			да	316192	442	ГП Ногинск	Земли сельскохозяйственного назначения	Для сельскохозяйственного производства	Транспорт (7.0)	
1200	50:16:0502052:498	да			да	316192	401	ГП Ногинск	Земли сельскохозяйственного назначения	Для сельскохозяйственного производства	Транспорт (7.0)	
1201	50:16:0502052:107, 50:16:0000000:59674	да			да	642	136	ГП Ногинск	Земли сельскохозяйственного назначения	Для ведения гражданами садоводства и огородничества	Транспорт (7.0)	пересечение с участком №1155 кн 50:16:0502006:130
1202	50:16:0502052:107	да			да	642	31	ГП Ногинск	Земли сельскохозяйственного назначения	Для ведения гражданами садоводства и огородничества	Транспорт (7.0)	
1203	50:16:0502052:107	да			да	642	15	ГП Ногинск	Земли сельскохозяйственного назначения	Для ведения гражданами са-	Транспорт (7.0)	



Проект межевания территории размещения объекта
«участок Москва – Казань высокоскоростной железнодорожной магистрали Москва – Казань – Екатеринбург (ВСМ-2)»
«Проект межевания территории»

Условный номер по чертежу ПМ	Кадастровый номер по сведениям ГКН или описание местоположения	Образуемый участок	Изменяемый участок	Предполагается к изъятию	Обременяемые земельные участки и (или) их части	Общая площадь участка, кв.м	Площадь участка/части участка, необходимой для реализации ВСМ 2, кв.м	Адрес	Категория земель исходного ЗУ	Разрешенное использование исходного ЗУ	Устанавливаемое разрешенное использование/назначение части	Примечание
									назначения	доводства и огородничества		
1204	50:16:0000000:57630	да			да	116731	226	ГП Ногинск	Земли лесного фонда	Для размещения объектов лесного фонда	Транспорт (7.0)	Ногинское Пригородное, кв. 51_2*
1205	50:16:0000000:66264, 50:16:0000000:57492	да			да	9032301	1	СП Буньковское	Земли лесного фонда	Для размещения объектов лесного фонда	Транспорт (7.0)	
1206	50:16:0000000:66264, 50:16:0000000:57492	да			да	9032301	1303	СП Буньковское	Земли лесного фонда	Для размещения объектов лесного фонда	Транспорт (7.0)	Ногинское Пригородное, кв. 42*
1207	50:16:0000000:66264, 50:16:0000000:57492	да			да	9032301	249	СП Буньковское	Земли лесного фонда	Для размещения объектов лесного фонда	Транспорт (7.0)	Ногинское Пригородное, кв. 42*
1208	50:16:0000000:66264, 50:16:0000000:57492	да			да	9032301	704	СП Буньковское	Земли лесного фонда	Для размещения объектов лесного фонда	Транспорт (7.0)	Ногинское Пригородное, кв. 46*
1209	50:16:0000000:57492, 50:16:0000000:66265	да			да	9259213	994	СП Буньковское	Земли лесного фонда	Для размещения объектов лесного фонда	Транспорт (7.0)	Ногинское Пригородное, кв. 42*
1210	50:16:0000000:66264,	да			да	9032301	263	СП Буньковское	Земли лесного фонда	Для размещения объектов лесного	Транспорт (7.0)	Ногинское Пригородное,



Проект межевания территории размещения объекта
 «участок Москва – Казань высокоскоростной железнодорожной магистрали Москва – Казань – Екатеринбург (ВСМ-2)»
 «Проект межевания территории»

Условный номер по чертежу ПМ	Кадастровый номер по сведениям ГКН или описание местоположения	Образуемый участок	Изменяемый участок	Предполагается к изъятию	Обременяемые земельные участки и (или) их части	Общая площадь участка, кв.м	Площадь участка/части участка, необходимой для реализации ВСМ 2, кв.м	Адрес	Категория земель исходного ЗУ	Разрешенное использование исходного ЗУ	Устанавливаемое разрешенное использование/назначение части	Примечание
	50:16:0000000:57492									го фонда		кв. 42*
1211	50:16:0000000:66264, 50:16:0000000:57492	да			да	9032301	212	СП Буньковское	Земли лесного фонда	Для размещения объектов лесного фонда	Транспорт (7.0)	Ногинское Пригородное, кв. 42*
1212	50:16:0000000:66264, 50:16:0000000:57492	да			да	9032301	172	СП Буньковское	Земли лесного фонда	Для размещения объектов лесного фонда	Транспорт (7.0)	Ногинское Пригородное, кв. 46*
1213	50:16:0502001:201, 50:16:0000000:69655	да			да	2257	63	СП Аксено-Бутырское	Земли поселений (земли населенных пунктов)	Для ведения личного подсобного хозяйства	Транспорт (7.0)	
1216	50:16:0000000:57630	да			да	116731	5502	ГП Ногинск	Земли лесного фонда	Для размещения объектов лесного фонда	Транспорт (7.0)	Ногинское Пригородное, кв. 51_2*
1217	50:16:0402033:100	да			да	589	2	ГП Ногинск	Земли лесного фонда	Для восстановления лесной растительности	Транспорт (7.0)	Ногинское Пригородное, кв. 51_1*, Аренда Пригородное участковое лесничество, часть квартала 51
1218	50:16:0000000:	да			да	224855	1988	СП Аксено-	Земли сельско-	Для сельскохо-	Транспорт (7.0)	



Проект межевания территории размещения объекта
 «участок Москва – Казань высокоскоростной железнодорожной магистрали Москва – Казань – Екатеринбург (ВСМ-2)»
 «Проект межевания территории»

Условный номер по чертежу ПМ	Кадастровый номер по сведениям ГКН или описание местоположения	Образуемый участок	Изменяемый участок	Предполагается к изъятию	Обременяемые земельные участки и (или) их части	Общая площадь участка, кв.м	Площадь участка/части участка, необходимой для реализации ВСМ 2, кв.м	Адрес	Категория земель исходного ЗУ	Разрешенное использование исходного ЗУ	Устанавливаемое разрешенное использование/назначение части	Примечание
	68046							Бутырское	хозяйственного назначения	зайственного производства		
1219	50:16:0000000:68046	да			да	224855	318	СП Аксено-Бутырское	Земли сельскохозяйственного назначения	Для сельскохозяйственного производства	Транспорт (7.0)	
1220	50:16:0000000:68046	да			да	224855	827	СП Аксено-Бутырское	Земли сельскохозяйственного назначения	Для сельскохозяйственного производства	Транспорт (7.0)	
1221	50:16:0000000:59667	да			да	1815499	5541	СП Аксено-Бутырское	Земли сельскохозяйственного назначения	Для сельскохозяйственного производства	Транспорт (7.0)	
1222	50:16:0000000:63730	да			да	606	93	ГП Ногинск	Земли сельскохозяйственного назначения	Для ведения гражданами садоводства и огородничества	Транспорт (7.0)	
1223	50:16:0000000:59667	да			да	1815499	5995	СП Аксено-Бутырское	Земли сельскохозяйственного назначения	Для сельскохозяйственного производства	Транспорт (7.0)	
1224	50:16:0000000:59667	да			да	1815499	252	СП Аксено-Бутырское	Земли сельскохозяйственного назначения	Для сельскохозяйственного производства	Транспорт (7.0)	
1225	50:16:0000000:59667	да			да	1815499	421	СП Аксено-Бутырское	Земли сельскохозяйственного назначения	Для сельскохозяйственного производства	Транспорт (7.0)	
1226	50:16:0502011:358	да			да	83048	792	СП Аксено-Бутырское	Земли поселений (земли населенных	-	Транспорт (7.0)	



Проект межевания территории размещения объекта
«участок Москва – Казань высокоскоростной железнодорожной магистрали Москва – Казань – Екатеринбург (ВСМ-2)»
«Проект межевания территории»

Условный номер по чертежу ПМ	Кадастровый номер по сведениям ГКН или описание местоположения	Образуемый участок	Изменяемый участок	Предполагается к изъятию	Обременяемые земельные участки и (или) их части	Общая площадь участка, кв.м	Площадь участка/части участка, необходимой для реализации ВСМ 2, кв.м	Адрес	Категория земель исходного ЗУ	Разрешенное использование исходного ЗУ	Устанавливаемое разрешенное использование/назначение части	Примечание
									пунктов)			
1227	50:16:0502053:21, 50:16:0502053:243	да			да	56904	318	СП Аксено-Бутырское	Земли промышленности, энергетики, транспорта, связи	Для сельскохозяйственного производства	Транспорт (7.0)	
1231	50:16:0603015:2469, 50:16:0603015:658	да			да	1501	373	ГП Старая Купавна	Земли поселений (земли населенных пунктов)	Для индивидуальной жилой застройки	Транспорт (7.0)	
1232	50:16:0000000:397	да			да	171804	492	СП Аксено-Бутырское	Земли промышленности, энергетики, транспорта, связи	-	Транспорт (7.0)	
1235	50:16:0000000:68525	да			да	681750	31036	СП Аксено-Бутырское	Земли сельскохозяйственного назначения	Для сельскохозяйственного производства	Транспорт (7.0)	
1236	50:16:0000000:68525	да			да	681750	12116	СП Аксено-Бутырское	Земли сельскохозяйственного назначения	Для сельскохозяйственного производства	Транспорт (7.0)	
1237	50:16:0000000:68525	да			да	681750	8581	СП Аксено-Бутырское	Земли сельскохозяйственного назначения	Для сельскохозяйственного производства	Транспорт (7.0)	
1238	50:16:0000000:66264, 50:16:0000000:	да			да	9032301	810	СП Буньковское	Земли лесного фонда	Для размещения объектов лесного фонда	Транспорт (7.0)	Ногинское Пригородное, кв. 38_2*



Проект межевания территории размещения объекта
 «участок Москва – Казань высокоскоростной железнодорожной магистрали Москва – Казань – Екатеринбург (ВСМ-2)»
 «Проект межевания территории»

Условный номер по чертежу ПМ	Кадастровый номер по сведениям ГКН или описание местоположения	Образуемый участок	Изменяемый участок	Предполагается к изъятию	Обременяемые земельные участки и (или) их части	Общая площадь участка, кв.м	Площадь участка/части участка, необходимой для реализации ВСМ 2, кв.м	Адрес	Категория земель исходного ЗУ	Разрешенное использование исходного ЗУ	Устанавливаемое разрешенное использование/назначение части	Примечание
	57492											
1240	50:16:0502001:201, 50:16:0000000:69654	да			да	2257	220	СП Аксено-Бутырское	Земли поселений (земли населенных пунктов)	Для ведения личного подсобного хозяйства	Транспорт (7.0)	Ногинское сельское, кв. 26_1*
1241	50:16:0000000:66264, 50:16:0000000:57492	да			да	9032301	196	СП Буньковское	Земли лесного фонда	Для размещения объектов лесного фонда	Транспорт (7.0)	Ногинское Пригородное, кв. 42*
1242	50:16:0000000:66264, 50:16:0000000:57492	да			да	9032301	3079	СП Буньковское	Земли лесного фонда	Для размещения объектов лесного фонда	Транспорт (7.0)	Ногинское Пригородное, кв. 42*
1243	50:16:0000000:66264, 50:16:0000000:57492	да			да	9032301	19	СП Буньковское	Земли лесного фонда	Для размещения объектов лесного фонда	Транспорт (7.0)	Ногинское Пригородное, кв. 46*, Аренда Пригородное участковое лесничество, кварталы 45, 48, части кварталов 35, 36, 37, 38, 40, 41, 42, 43, 44, 46, 47, 49, 50, 53



Проект межевания территории размещения объекта
 «участок Москва – Казань высокоскоростной железнодорожной магистрали Москва – Казань – Екатеринбург (ВСМ-2)»
 «Проект межевания территории»

Условный номер по чертежу ПМ	Кадастровый номер по сведениям ГКН или описание местоположения	Образуемый участок	Изменяемый участок	Предполагается к изъятию	Обременяемые земельные участки и (или) их части	Общая площадь участка, кв.м	Площадь участка/части участка, необходимой для реализации ВСМ 2, кв.м	Адрес	Категория земель исходного ЗУ	Разрешенное использование исходного ЗУ	Устанавливаемое разрешенное использование/назначение части	Примечание
1244	50:16:0000000:66264, 50:16:0000000:57492	да			да	9032301	280	СП Буньковское	Земли лесного фонда	Для размещения объектов лесного фонда	Транспорт (7.0)	Ногинское Пригородное, кв. 42*
1245	50:16:0000000:66264, 50:16:0000000:57492	да			да	9032301	22	СП Буньковское	Земли лесного фонда	Для размещения объектов лесного фонда	Транспорт (7.0)	Ногинское Пригородное, кв. 42*, Аренда Пригородное участковое лесничество, кварталы 45, 48, части кварталов 35, 36, 37, 38, 40, 41, 42, 43, 44, 46, 47, 49, 50, 53
1246	50:16:0000000:66264, 50:16:0000000:57492	да			да	9032301	29	СП Буньковское	Земли лесного фонда	Для размещения объектов лесного фонда	Транспорт (7.0)	Ногинское Пригородное, кв. 42*, Аренда Пригородное участковое лесничество, кварталы 45, 48, части



Проект межевания территории размещения объекта
«участок Москва – Казань высокоскоростной железнодорожной магистрали Москва – Казань – Екатеринбург (ВСМ-2)»
«Проект межевания территории»

Условный номер по чертежу ПМ	Кадастровый номер по сведениям ГКН или описание местоположения	Образуемый участок	Изменяемый участок	Предполагается к изъятию	Обременяемые земельные участки и (или) их части	Общая площадь участка, кв.м	Площадь участка/части участка, необходимой для реализации ВСМ 2, кв.м	Адрес	Категория земель исходного ЗУ	Разрешенное использование исходного ЗУ	Устанавливаемое разрешенное использование/назначение части	Примечание
												кварталов 35, 36, 37, 38, 40, 41, 42, 43, 44, 46, 47, 49, 50, 53
1247	50:16:0402033:58	да			да	106731	104	ГП Ногинск	Земли лесного фонда	Для размещения объектов лесного фонда	Транспорт (7.0)	Ногинское Пригородное, кв. 51_1*, Аренда Пригородное участковое лесничество, часть квартала 51
1248	50:16:0502006:17	да			да	747	352	ГП Ногинск	Земли сельскохозяйственного назначения	Для ведения гражданами садоводства и огородничества	Транспорт (7.0)	
1249	50:16:0502006:17	да			да	747	1	ГП Ногинск	Земли сельскохозяйственного назначения	Для ведения гражданами садоводства и огородничества	Транспорт (7.0)	
1250	50:16:0502052:71	да			да	562	60	ГП Ногинск	Земли сельскохозяйственного назначения	Для ведения гражданами са-	Транспорт (7.0)	



Проект межевания территории размещения объекта
 «участок Москва – Казань высокоскоростной железнодорожной магистрали Москва – Казань – Екатеринбург (ВСМ-2)»
 «Проект межевания территории»

Условный номер по чертежу ПМ	Кадастровый номер по сведениям ГКН или описание местоположения	Образуемый участок	Изменяемый участок	Предполагается к изъятию	Обременяемые земельные участки и (или) их части	Общая площадь участка, кв.м	Площадь участка/части участка, необходимой для реализации ВСМ 2, кв.м	Адрес	Категория земель исходного ЗУ	Разрешенное использование исходного ЗУ	Устанавливаемое разрешенное использование/назначение части	Примечание
									назначения	доводства и огородничества		
1251	50:16:0000000:520	да			да	620362	4919	СП Аксено-Бутырское	Земли сельскохозяйственного назначения	Для сельскохозяйственного производства	Транспорт (7.0)	
1252	50:16:0000000:520	да			да	620362	10178	СП Аксено-Бутырское	Земли сельскохозяйственного назначения	Для сельскохозяйственного производства	Транспорт (7.0)	
1253	50:16:0000000:66264, 50:16:0000000:57492	да			да	9032301	2313	СП Буньковское	Земли лесного фонда	Для размещения объектов лесного фонда	Транспорт (7.0)	Ногинское Пригородное, кв. 46*
1254	50:16:0000000:66264, 50:16:0000000:57492	да			да	9032301	98	СП Буньковское	Земли лесного фонда	Для размещения объектов лесного фонда	Транспорт (7.0)	Ногинское Пригородное, кв. 46*
1255	50:16:0402033:58	да			да	106731	1202	ГП Ногинск	Земли лесного фонда	Для размещения объектов лесного фонда	Транспорт (7.0)	Ногинское Пригородное, кв. 51_1*
1256	50:16:0000000:66264, 50:16:0000000:57492	да			да	9032301	2	СП Буньковское	Земли лесного фонда	Для размещения объектов лесного фонда	Транспорт (7.0)	Ногинское Пригородное, кв. 42*, Аренда Пригородное участковое лесничество, кварталы 45,



Проект межевания территории размещения объекта
 «участок Москва – Казань высокоскоростной железнодорожной магистрали Москва – Казань – Екатеринбург (ВСМ-2)»
 «Проект межевания территории»

Условный номер по чертежу ПМ	Кадастровый номер по сведениям ГКН или описание местоположения	Образуемый участок	Изменяемый участок	Предполагается к изъятию	Обременяемые земельные участки и (или) их части	Общая площадь участка, кв.м	Площадь участка/части участка, необходимой для реализации ВСМ 2, кв.м	Адрес	Категория земель исходного ЗУ	Разрешенное использование исходного ЗУ	Устанавливаемое разрешенное использование/назначение части	Примечание
												48, части кварталов 35, 36, 37, 38, 40, 41, 42, 43, 44, 46, 47, 49, 50, 53
1257	50:16:0000000:66264, 50:16:0000000:57492	да			да	9032301	85	СП Буньковское	Земли лесного фонда	Для размещения объектов лесного фонда	Транспорт (7.0)	Ногинское Пригородное, кв. 42*, Аренда Пригородное участковое лесничество, кварталы 45, 48, части кварталов 35, 36, 37, 38, 40, 41, 42, 43, 44, 46, 47, 49, 50, 53
1258	50:16:0000000:66264, 50:16:0000000:57492	да			да	9032301	15	СП Буньковское	Земли лесного фонда	Для размещения объектов лесного фонда	Транспорт (7.0)	Ногинское Пригородное, кв. 42*, Аренда Пригородное участковое лесничество, кварталы 45, 48, части кварталов 35, 36,



Проект межевания территории размещения объекта
«участок Москва – Казань высокоскоростной железнодорожной магистрали Москва – Казань – Екатеринбург (ВСМ-2)»
«Проект межевания территории»

Условный номер по чертежу ПМ	Кадастровый номер по сведениям ГКН или описание местоположения	Образуемый участок	Изменяемый участок	Предполагается к изъятию	Обременяемые земельные участки и (или) их части	Общая площадь участка, кв.м	Площадь участка/части участка, необходимой для реализации ВСМ 2, кв.м	Адрес	Категория земель исходного ЗУ	Разрешенное использование исходного ЗУ	Устанавливаемое разрешенное использование/назначение части	Примечание
												37, 38, 40, 41, 42, 43, 44, 46, 47, 49, 50, 53
1259	50:16:0000000:6 6264, 50:16:0000000:5 7492	да			да	9032301	16	СП Буньковское	Земли лесного фонда	Для размещения объектов лесного фонда	Транспорт (7.0)	Ногинское Пригородное, кв. 45*
1261	50:16:0000000:6 6264, 50:16:0000000:5 7492	да			да	9032301	479	СП Буньковское	Земли лесного фонда	Для размещения объектов лесного фонда	Транспорт (7.0)	Ногинское Пригородное, кв. 42*
1262	50:16:0603015:2 455	да			да	1900	704	ГП Старая Купавна	Земли поселений (земли населенных пунктов)	Для ведения личного подсобного хозяйства	Транспорт (7.0)	
1263	50:16:0000000:5 9704	да			да	133368	8344	СП Аксено-Бутырское	Земли сельскохозяйственного назначения	Для сельскохозяйственного производства	Транспорт (7.0)	
1264	50:16:0000000:5 9704	да			да	133368	104	СП Аксено-Бутырское	Земли сельскохозяйственного назначения	Для сельскохозяйственного производства	Транспорт (7.0)	
1265	50:16:0000000:6 6264, 50:16:0000000:5 7492	да			да	9032301	90	СП Буньковское	Земли лесного фонда	Для размещения объектов лесного фонда	Транспорт (7.0)	Ногинское Пригородное, кв. 46*, Аренда Пригородное участковое лесничество, кварталы 45,



Проект межевания территории размещения объекта
 «участок Москва – Казань высокоскоростной железнодорожной магистрали Москва – Казань – Екатеринбург (ВСМ-2)»
 «Проект межевания территории»

Условный номер по чертежу ПМ	Кадастровый номер по сведениям ГКН или описание местоположения	Образуемый участок	Изменяемый участок	Предполагается к изъятию	Обременяемые земельные участки и (или) их части	Общая площадь участка, кв.м	Площадь участка/части участка, необходимой для реализации ВСМ 2, кв.м	Адрес	Категория земель исходного ЗУ	Разрешенное использование исходного ЗУ	Устанавливаемое разрешенное использование/назначение части	Примечание
												48, части кварталов 35, 36, 37, 38, 40, 41, 42, 43, 44, 46, 47, 49, 50, 53
1266	50:16:0000000:66264, 50:16:0000000:57492	да			да	9032301	22	СП Буньковское	Земли лесного фонда	Для размещения объектов лесного фонда	Транспорт (7.0)	Ногинское Пригородное, кв. 45*, Аренда Пригородное участковое лесничество, кварталы 45, 48, части кварталов 35, 36, 37, 38, 40, 41, 42, 43, 44, 46, 47, 49, 50, 53
1267	50:16:0000000:66264, 50:16:0000000:57492	да			да	9032301	13	СП Буньковское	Земли лесного фонда	Для размещения объектов лесного фонда	Транспорт (7.0)	Ногинское Пригородное, кв. 42*, Аренда Пригородное участковое лесничество, кварталы 45, 48, части



Проект межевания территории размещения объекта
 «участок Москва – Казань высокоскоростной железнодорожной магистрали Москва – Казань – Екатеринбург (ВСМ-2)»
 «Проект межевания территории»

Условный номер по чертежу ПМ	Кадастровый номер по сведениям ГКН или описание местоположения	Образуемый участок	Изменяемый участок	Предполагается к изъятию	Обременяемые земельные участки и (или) их части	Общая площадь участка, кв.м	Площадь участка/части участка, необходимой для реализации ВСМ 2, кв.м	Адрес	Категория земель исходного ЗУ	Разрешенное использование исходного ЗУ	Устанавливаемое разрешенное использование/назначение части	Примечание
												кварталов 35, 36, 37, 38, 40, 41, 42, 43, 44, 46, 47, 49, 50, 53
1268	50:16:0000000:66264, 50:16:0000000:57492	да			да	9032301	359	СП Буньковское	Земли лесного фонда	Для размещения объектов лесного фонда	Транспорт (7.0)	Ногинское Пригородное, кв. 46*, Аренда Пригородное участковое лесничество, кварталы 45, 48, части кварталов 35, 36, 37, 38, 40, 41, 42, 43, 44, 46, 47, 49, 50, 53
1269	50:16:0000000:66264, 50:16:0000000:57492	да			да	9032301	109	СП Буньковское	Земли лесного фонда	Для размещения объектов лесного фонда	Транспорт (7.0)	Ногинское Пригородное, кв. 46*, Аренда Пригородное участковое лесничество, кварталы 45,



Проект межевания территории размещения объекта
 «участок Москва – Казань высокоскоростной железнодорожной магистрали Москва – Казань – Екатеринбург (ВСМ-2)»
 «Проект межевания территории»

Условный номер по чертежу ПМ	Кадастровый номер по сведениям ГКН или описание местоположения	Образуемый участок	Изменяемый участок	Предполагается к изъятию	Обременяемые земельные участки и (или) их части	Общая площадь участка, кв.м	Площадь участка/части участка, необходимой для реализации ВСМ 2, кв.м	Адрес	Категория земель исходного ЗУ	Разрешенное использование исходного ЗУ	Устанавливаемое разрешенное использование/назначение части	Примечание
												48, части кварталов 35, 36, 37, 38, 40, 41, 42, 43, 44, 46, 47, 49, 50, 53
1270	50:16:0402033:96	да			да	1931	16	ГП Ногинск	Земли лесного фонда	Для восстановления лесной растительности	Транспорт (7.0)	Ногинское Пригородное, кв. 51_1*, Аренда Пригородное участковое лесничество, часть квартала 51
1271	50:16:0000000:57592, 50:16:0000000:67002	да			да	2248571	7218	СП Аксено-Бутырское	Земли лесного фонда	Для размещения объектов лесного фонда	Транспорт (7.0)	Ногинское Кудиновское, кв. 40_1*
1272	50:16:0000000:57592, 50:16:0000000:67002	да			да	2248571	3297	СП Аксено-Бутырское	Земли лесного фонда	Для размещения объектов лесного фонда	Транспорт (7.0)	Ногинское Кудиновское, кв. 40_1*
1273	50:16:0000000:57592,	да			да	2248571	312	СП Аксено-Бутырское	Земли лесного фонда	Для размещения объектов лесного	Транспорт (7.0)	Ногинское Кудиновское,



Проект межевания территории размещения объекта
 «участок Москва – Казань высокоскоростной железнодорожной магистрали Москва – Казань – Екатеринбург (ВСМ-2)»
 «Проект межевания территории»

Условный номер по чертежу ПМ	Кадастровый номер по сведениям ГКН или описание местоположения	Образуемый участок	Изменяемый участок	Предполагается к изъятию	Обременяемые земельные участки и (или) их части	Общая площадь участка, кв.м	Площадь участка/части участка, необходимой для реализации ВСМ 2, кв.м	Адрес	Категория земель исходного ЗУ	Разрешенное использование исходного ЗУ	Устанавливаемое разрешенное использование/назначение части	Примечание
	50:16:0000000:67002									фонда		кв. 40_1*
1274	50:16:0000000:57592, 50:16:0000000:67002	да			да	2248571	1643	СП Аксено-Бутырское	Земли лесного фонда	Для размещения объектов лесного фонда	Транспорт (7.0)	Ногинское Кудиновское, кв. 40_1*
1275	50:16:0000000:57592, 50:16:0000000:67002	да			да	2248571	839	СП Аксено-Бутырское	Земли лесного фонда	Для размещения объектов лесного фонда	Транспорт (7.0)	Ногинское Кудиновское, кв. 40_1*, Аренда Кудиновское участковое лесничество, кварталы 31, 37, части кварталов 29, 30, 38,39, 40
1276	50:16:0000000:57592, 50:16:0000000:67002	да			да	2248571	1	СП Аксено-Бутырское	Земли лесного фонда	Для размещения объектов лесного фонда	Транспорт (7.0)	Ногинское Кудиновское, кв. 40_1*, Аренда Кудиновское участковое лесничество, кварталы 31, 37, части кварталов 29, 30, 38,39, 40
1277	СП Аксено-Бутырское	да			да		3	СП Аксено-Бутырское			Транспорт (7.0)	



Проект межевания территории размещения объекта
 «участок Москва – Казань высокоскоростной железнодорожной магистрали Москва – Казань – Екатеринбург (ВСМ-2)»
 «Проект межевания территории»

Условный номер по чертежу ПМ	Кадастровый номер по сведениям ГКН или описание местоположения	Образуемый участок	Изменяемый участок	Предполагается к изъятию	Обременяемые земельные участки и (или) их части	Общая площадь участка, кв.м	Площадь участка/части участка, необходимой для реализации ВСМ 2, кв.м	Адрес	Категория земель исходного ЗУ	Разрешенное использование исходного ЗУ	Устанавливаемое разрешенное использование/назначение части	Примечание
1278	СП Буньковское	да			да		131	СП Буньковское			Транспорт (7.0)	
1279	СП Аксено-Бутырское	да			да		17	СП Аксено-Бутырское			Транспорт (7.0)	
1280	СП Аксено-Бутырское	да			да		726	СП Аксено-Бутырское			Транспорт (7.0)	
1281	СП Аксено-Бутырское	да			да		1945	СП Аксено-Бутырское			Транспорт (7.0)	
1282	СП Аксено-Бутырское	да			да		580	СП Аксено-Бутырское			Транспорт (7.0)	
1283	ГП Ногинск	да			да		67	ГП Ногинск			Транспорт (7.0)	
1284	ГП Старая Купавна	да			да		74	ГП Старая Купавна			Транспорт (7.0)	
1285	СП Аксено-Бутырское	да			да		211	СП Аксено-Бутырское			Транспорт (7.0)	
1286	СП Аксено-Бутырское	да			да		120	СП Аксено-Бутырское			Транспорт (7.0)	
1287	СП Аксено-Бутырское	да			да		210	СП Аксено-Бутырское			Транспорт (7.0)	
1288	СП Аксено-Бутырское	да			да		256	СП Аксено-Бутырское			Транспорт (7.0)	
1289	СП Аксено-Бутырское	да			да		211	СП Аксено-Бутырское			Транспорт (7.0)	
1290	СП Аксено-Бутырское	да			да		778	СП Аксено-Бутырское			Транспорт (7.0)	



Проект межевания территории размещения объекта
 «участок Москва – Казань высокоскоростной железнодорожной магистрали Москва – Казань – Екатеринбург (ВСМ-2)»
 «Проект межевания территории»

Условный номер по чертежу ПМ	Кадастровый номер по сведениям ГКН или описание местоположения	Образуемый участок	Изменяемый участок	Предполагается к изъятию	Обременяемые земельные участки и (или) их части	Общая площадь участка, кв.м	Площадь участка/части участка, необходимой для реализации ВСМ 2, кв.м	Адрес	Категория земель исходного ЗУ	Разрешенное использование исходного ЗУ	Устанавливаемое разрешенное использование/назначение части	Примечание
1291	ГП Старая Купавна	да			да		45	ГП Старая Купавна			Транспорт (7.0)	
1292	ГП Старая Купавна	да			да		374	ГП Старая Купавна			Транспорт (7.0)	
1293	ГП Старая Купавна	да			да		17	ГП Старая Купавна			Транспорт (7.0)	
1294	СП Аксено-Бутырское	да			да		173	СП Аксено-Бутырское			Транспорт (7.0)	
1295	ГП Старая Купавна	да			да		39	ГП Старая Купавна			Транспорт (7.0)	
1296	СП Аксено-Бутырское	да			да		74	СП Аксено-Бутырское			Транспорт (7.0)	Ногинское сельское, кв. 26_1*
1297	ГП Ногинск	да			да		408	ГП Ногинск			Транспорт (7.0)	
1298	СП Аксено-Бутырское	да			да		788	СП Аксено-Бутырское			Транспорт (7.0)	
1299	ГП Старая Купавна	да			да		338	ГП Старая Купавна			Транспорт (7.0)	
1300	ГП Старая Купавна	да			да		64	ГП Старая Купавна			Транспорт (7.0)	
1301	СП Аксено-Бутырское	да			да		2	СП Аксено-Бутырское			Транспорт (7.0)	
1302	СП Аксено-	да			да		4754	СП Аксено-			Транспорт (7.0)	



Проект межевания территории размещения объекта
«участок Москва – Казань высокоскоростной железнодорожной магистрали Москва – Казань – Екатеринбург (ВСМ-2)»
«Проект межевания территории»

Условный номер по чертежу ПМ	Кадастровый номер по сведениям ГКН или описание местоположения	Образуемый участок	Изменяемый участок	Предполагается к изъятию	Обременяемые земельные участки и (или) их части	Общая площадь участка, кв.м	Площадь участка/части участка, необходимой для реализации ВСМ 2, кв.м	Адрес	Категория земель исходного ЗУ	Разрешенное использование исходного ЗУ	Устанавливаемое разрешенное использование/назначение части	Примечание
	Бутырское							Бутырское				
1303	СП Аксено-Бутырское	да			да		8	СП Аксено-Бутырское			Транспорт (7.0)	
1304	СП Аксено-Бутырское	да			да		210	СП Аксено-Бутырское			Транспорт (7.0)	
1305	СП Аксено-Бутырское	да			да		3234	СП Аксено-Бутырское			Транспорт (7.0)	
1306	СП Аксено-Бутырское	да			да		82	СП Аксено-Бутырское			Транспорт (7.0)	
1307	СП Буньковское	да			да		141	СП Буньковское			Транспорт (7.0)	
1308	СП Буньковское	да			да		414	СП Буньковское			Транспорт (7.0)	
1309	СП Аксено-Бутырское	да			да		284	СП Аксено-Бутырское			Транспорт (7.0)	
1310	СП Буньковское	да			да		18902	СП Буньковское			Транспорт (7.0)	Ногинское сельское, кв. 21_1*
1311	ГП Ногинск	да			да		154	ГП Ногинск			Транспорт (7.0)	
1312	СП Аксено-Бутырское	да			да		4	СП Аксено-Бутырское			Транспорт (7.0)	Ногинское Кудиновское, кв. 40_1*
1313	СП Аксено-	да			да		68	СП Аксено-			Транспорт (7.0)	



Проект межевания территории размещения объекта
 «участок Москва – Казань высокоскоростной железнодорожной магистрали Москва – Казань – Екатеринбург (ВСМ-2)»
 «Проект межевания территории»

Условный номер по чертежу ПМ	Кадастровый номер по сведениям ГКН или описание местоположения	Образуемый участок	Изменяемый участок	Предполагается к изъятию	Обременяемые земельные участки и (или) их части	Общая площадь участка, кв.м	Площадь участка/части участка, необходимой для реализации ВСМ 2, кв.м	Адрес	Категория земель исходного ЗУ	Разрешенное использование исходного ЗУ	Устанавливаемое разрешенное использование/назначение части	Примечание
	Бутырское							Бутырское				
1314	ГП Старая Купавна	да			да		128	ГП Старая Купавна			Транспорт (7.0)	
1315	ГП Старая Купавна	да			да		1114	ГП Старая Купавна			Транспорт (7.0)	
1316	СП Аксено-Бутырское	да			да		2112	СП Аксено-Бутырское			Транспорт (7.0)	
1317	ГП Старая Купавна	да			да		132	ГП Старая Купавна			Транспорт (7.0)	
1318	ГП Старая Купавна	да			да		204	ГП Старая Купавна			Транспорт (7.0)	
1319	ГП Ногинск	да			да		363	ГП Ногинск			Транспорт (7.0)	
1320	ГП Старая Купавна	да			да		39	ГП Старая Купавна			Транспорт (7.0)	
1321	ГП Ногинск	да			да		8	ГП Ногинск			Транспорт (7.0)	
1322	ГП Старая Купавна	да			да		310	ГП Старая Купавна			Транспорт (7.0)	
1323	СП Аксено-Бутырское	да			да		419	СП Аксено-Бутырское			Транспорт (7.0)	
1324	ГП Старая Купавна	да			да		208	ГП Старая Купавна			Транспорт (7.0)	
1325	ГП Старая Купавна	да			да		49	ГП Старая Купавна			Транспорт (7.0)	



Проект межевания территории размещения объекта
 «участок Москва – Казань высокоскоростной железнодорожной магистрали Москва – Казань – Екатеринбург (ВСМ-2)»
 «Проект межевания территории»

Условный номер по чертежу ПМ	Кадастровый номер по сведениям ГКН или описание местоположения	Обра- зуемый участ- ок	Изме- няе- мый участ- ок	Пред- полага- ется к изъят- ию	Обреме- няемые земельные участки и (или) их части	Общая площадь участка, кв.м	Площадь участ- ка/части участка, необходи- мой для реал- изации ВСМ 2, кв.м	Адрес	Категория зе- мель исходного ЗУ	Разрешенное использование исходного ЗУ	Устанавливае- мое разрешен- ное использо- вание/назначение части	Примечание
	павна							Купавна				
1326	СП Аксено-Бутырское	да			да		136	СП Аксено-Бутырское			Транспорт (7.0)	
1327	СП Аксено-Бутырское	да			да		654	СП Аксено-Бутырское			Транспорт (7.0)	
1328	СП Аксено-Бутырское	да			да		40	СП Аксено-Бутырское			Транспорт (7.0)	
1329	СП Аксено-Бутырское	да			да		968	СП Аксено-Бутырское			Транспорт (7.0)	
1330	ГП Ногинск	да			да		2	ГП Ногинск			Транспорт (7.0)	
1331	СП Аксено-Бутырское	да			да		14	СП Аксено-Бутырское			Транспорт (7.0)	
1332	СП Аксено-Бутырское	да			да		2301	СП Аксено-Бутырское			Транспорт (7.0)	
1333	СП Аксено-Бутырское	да			да		184	СП Аксено-Бутырское			Транспорт (7.0)	
1334	СП Аксено-Бутырское	да			да		7346	СП Аксено-Бутырское			Транспорт (7.0)	Ногинское сельское, кв. 26_1*
1335	ГП Старая Купавна	да			да		868	ГП Старая Купавна			Транспорт (7.0)	
1336	СП Аксено-Бутырское	да			да		95	СП Аксено-Бутырское			Транспорт (7.0)	Ногинское сельское, кв. 26_1*
1337	СП Аксено-	да			да		2	СП Аксено-			Транспорт (7.0)	



Проект межевания территории размещения объекта
 «участок Москва – Казань высокоскоростной железнодорожной магистрали Москва – Казань – Екатеринбург (ВСМ-2)»
 «Проект межевания территории»

Условный номер по чертежу ПМ	Кадастровый номер по сведениям ГКН или описание местоположения	Образуемый участок	Изменяемый участок	Предполагается к изъятию	Обременяемые земельные участки и (или) их части	Общая площадь участка, кв.м	Площадь участка/части участка, необходимой для реализации ВСМ 2, кв.м	Адрес	Категория земель исходного ЗУ	Разрешенное использование исходного ЗУ	Устанавливаемое разрешенное использование/назначение части	Примечание
	Бутырское							Бутырское				
1338	СП Аксено-Бутырское	да			да		597	СП Аксено-Бутырское			Транспорт (7.0)	Ногинское сельское, кв. 26_1*
1339	СП Аксено-Бутырское	да			да		204	СП Аксено-Бутырское			Транспорт (7.0)	Ногинское сельское, кв. 26_1*
1343	СП Аксено-Бутырское	да		да			75	СП Аксено-Бутырское			Энергетика (6.7)	
1344	СП Аксено-Бутырское	да		да			75	СП Аксено-Бутырское			Энергетика (6.7)	
1349	50:16:0501026:6	да		да		762821	396	СП Аксено-Бутырское	Земли сельскохозяйственного назначения	Для сельскохозяйственного производства	Энергетика (6.7)	
1350	50:16:0000000:68525	да		да		681750	92	СП Аксено-Бутырское	Земли сельскохозяйственного назначения	Для сельскохозяйственного производства	Энергетика (6.7)	
1351	50:16:0502052:62	да		да		35284	288	ГП Ногинск	Земли населенных пунктов		Энергетика (6.7)	
1352	50:16:0502052:58	да		да		87291	243	ГП Ногинск	Земли населенных пунктов		Энергетика (6.7)	
1353	50:16:0502052:58	да		да		87291	284	ГП Ногинск	Земли населенных пунктов		Энергетика (6.7)	



Проект межевания территории размещения объекта
«участок Москва – Казань высокоскоростной железнодорожной магистрали Москва – Казань – Екатеринбург (ВСМ-2)»
«Проект межевания территории»

Условный номер по чертежу ПМ	Кадастровый номер по сведениям ГКН или описание местоположения	Обра-зуемый участок	Изменяемый участок	Пред-полагается к изъятию	Обременяемые земельные участки и (или) их части	Общая площадь участка, кв.м	Площадь участка/части участка, необходимой для реализации ВСМ 2, кв.м	Адрес	Категория земель исходного ЗУ	Разрешенное использование исходного ЗУ	Устанавливаемое разрешенное использование/назначение части	Примечание
1354	50:16:0502052:58	да		да		87291	5	ГП Ногинск	Земли населенных пунктов		Энергетика (6.7)	
1355	50:16:0402033:58	да		да		106731	85	ГП Ногинск	Земли лесного фонда	Для размещения объектов лесного фонда	Энергетика (6.7)	Ногинское Пригородное, кв. 51_1*
1356	50:16:0000000:57574	да		да		87935	22	ГП Ногинск	Земли лесного фонда	Для размещения объектов лесного фонда	Энергетика (6.7)	Ногинское Пригородное, кв. 51_1*
1357	50:16:0000000:512	да		да	да*	940705	2414	СП Аксено-Бутырское	Земли сельскохозяйственного назначения	Для сельскохозяйственного производства	Железнодорожный транспорт (7.1)	*Временное занятие (сервитут) или аренда земельного участка 4 (1) из ПМТ объекта М-7

* Сведения о землях лесного фонда, подлежащих занятию линейным объектом, указаны в соответствии с данными Комитета лесного хозяйства Московской области (№ исх – 5095/27-08 от 06.04.2016).

Примечание:

Информация о земельных участках, сведения, о границах которых отсутствуют в ГКН, приведены на основании материалов земельно-имущественной инвентаризации (выполненной ООО «ЭкоСкан»).



3. ВЕДОМОСТЬ КООРДИНАТ ПОВОРОТНЫХ ТОЧЕК ЗОНЫ ПЛАНИРУЕМОГО РАЗМЕЩЕНИЯ ОБЪЕКТА ВСМ 2

Каталог координат характерных точек зоны планируемого размещения объекта
ВСМ 2

Номер точки	Координаты, м	
	X	Y
Контур 1		
1	468432.22	2227079.94
2	468453.64	2227085.45
3	468459.17	2227086.51
4	468454.72	2227119.30
5	468446.81	2227165.80
6	468437.33	2227218.40
7	468425.05	2227276.66
8	468410.76	2227333.25
9	468393.34	2227394.10
10	468369.67	2227466.87
11	468367.06	2227473.18
12	468359.55	2227483.41
13	468358.53	2227483.05
14	468337.74	2227539.33
15	468332.28	2227553.30
16	468326.72	2227567.23
17	468315.28	2227594.97
18	468297.35	2227636.24
19	468278.50	2227677.10
20	468265.43	2227704.10
21	468245.07	2227744.23
22	468223.82	2227783.90
23	468194.25	2227836.11
24	468169.52	2227878.50
25	468150.44	2227911.04
26	468067.39	2228052.79
27	468057.29	2228070.04
28	468035.93	2228106.73
29	468026.35	2228126.03
30	468025.35	2228125.51
31	468015.05	2228143.70
32	468018.46	2228145.64
33	468008.84	2228165.83
34	467999.90	2228186.32
35	467996.90	2228197.62
36	467996.48	2228202.39
37	467993.92	2228207.89
38	467915.99	2228356.70
39	467907.46	2228373.26
40	467899.41	2228390.04
41	467883.30	2228423.62
42	467842.42	2228500.36
43	467814.59	2228556.04
44	467756.40	2228662.09
45	467741.79	2228688.75
46	467728.76	2228716.16
47	467718.07	2228738.65
48	467693.30	2228790.74
49	467633.22	2228908.13
50	467569.08	2229033.87



Проект межевания территории размещения объекта
«участок Москва – Казань высокоскоростной железнодорожной магистрали Москва – Казань – Екатеринбург (ВСМ-2)»
«Проект межевания территории»

51	467468.19	2229238.80
52	467465.52	2229251.67
53	467434.48	2229314.49
54	467430.08	2229312.35
55	467426.19	2229320.30
56	467420.93	2229318.69
57	467406.40	2229358.57
58	467397.88	2229355.80
59	467387.82	2229371.85
60	467391.85	2229374.99
61	467370.98	2229406.19
62	467372.67	2229407.63
63	467348.67	2229452.96
64	467349.40	2229455.94
65	467363.97	2229468.58
66	467368.11	2229465.30
67	467372.77	2229469.53
68	467370.31	2229472.38
69	467368.95	2229475.99
70	467357.67	2229514.50
71	467357.15	2229514.19
72	467216.50	2229797.52
73	467057.07	2230099.29
74	467000.15	2230227.96
75	466986.72	2230260.48
76	466971.33	2230289.38
77	466962.84	2230304.01
78	466965.70	2230305.41
79	466964.28	2230307.59
80	466992.08	2230325.68
81	466980.32	2230344.18
82	466968.31	2230335.33
83	466960.24	2230346.42
84	466950.79	2230339.55
85	466933.94	2230377.65
86	466923.78	2230392.56
87	466922.83	2230397.53
88	466921.61	2230397.91
89	466905.46	2230424.89
90	466902.81	2230428.93
91	466880.63	2230467.21
92	466849.30	2230457.23
93	466835.07	2230457.59
94	466821.57	2230462.58
95	466828.32	2230450.04
96	466810.66	2230424.73
97	466839.90	2230349.73
98	466874.56	2230277.53
99	466928.62	2230172.67
100	466982.80	2230067.97
101	467091.25	2229858.63
102	467200.93	2229650.03
103	467313.08	2229442.67
104	467356.71	2229358.83
105	467358.88	2229359.96
106	467370.74	2229337.17
107	467368.57	2229336.05
108	467388.86	2229297.08
109	467363.53	2229279.86
110	467368.17	2229259.40



Проект межевания территории размещения объекта
«участок Москва – Казань высокоскоростной железнодорожной магистрали Москва – Казань – Екатеринбург (ВСМ-2)»
«Проект межевания территории»

111	467372.81	2229250.18
112	467375.28	2229241.31
113	467385.36	2229221.89
114	467384.21	2229214.27
115	467391.53	2229198.61
116	467393.27	2229195.33
117	467400.45	2229193.81
118	467405.96	2229187.53
119	467432.55	2229200.56
120	467449.89	2229167.33
121	467455.01	2229169.97
122	467541.34	2229004.12
123	467608.16	2228879.67
124	467670.66	2228759.13
125	467704.56	2228693.74
126	467773.90	2228560.52
127	467880.31	2228355.58
128	467968.30	2228183.08
129	467973.22	2228176.82
130	467983.69	2228156.38
131	467998.16	2228132.28
132	468010.94	2228108.99
133	468037.86	2228059.37
134	468078.77	2227987.33
135	468105.42	2227933.57
136	468125.27	2227892.06
137	468144.65	2227851.88
138	468154.45	2227833.74
139	468173.81	2227843.24
140	468193.92	2227808.38
141	468222.97	2227755.88
142	468243.74	2227715.96
143	468263.60	2227675.59
144	468276.34	2227648.42
145	468294.67	2227607.33
146	468306.38	2227579.71
147	468311.42	2227567.14
148	468323.15	2227537.95
149	468306.05	2227531.07
150	468321.73	2227492.11
151	468333.86	2227496.99
152	468340.95	2227476.86
153	468344.22	2227461.01
154	468368.49	2227383.56
155	468389.77	2227310.20
156	468396.88	2227280.53
157	468408.62	2227229.53
158	468417.08	2227187.17
159	468421.50	2227164.03
160	468420.79	2227160.87
161	468428.31	2227114.12
1	468432.22	2227079.94
Контур 2		
179	466838.56	2230490.60
180	466822.92	2230539.75
181	466807.46	2230594.22
182	466795.60	2230636.29
183	466832.84	2230659.38
184	466816.23	2230683.08
185	466788.37	2230666.13



Проект межевания территории размещения объекта
«участок Москва – Казань высокоскоростной железнодорожной магистрали Москва – Казань – Екатеринбург (ВСМ-2)»
«Проект межевания территории»

186	466773.83	2230727.36
187	466754.89	2230825.04
188	466740.70	2230915.36
189	466736.99	2230942.89
190	466747.81	2230957.63
191	466738.10	2230964.06
192	466734.06	2230966.70
193	466732.32	2230981.85
194	466747.90	2231008.46
195	466735.90	2231016.69
196	466725.10	2231023.58
197	466717.83	2231028.22
198	466714.84	2231032.15
199	466702.27	2231039.77
200	466700.91	2231037.72
201	466702.98	2231013.32
202	466687.71	2230992.23
203	466674.32	2230971.52
204	466664.63	2230954.25
205	466671.08	2230946.75
206	466685.82	2230935.93
207	466703.94	2230921.76
208	466715.32	2230913.39
209	466729.64	2230820.49
210	466749.12	2230721.86
211	466760.88	2230671.44
212	466773.77	2230638.80
213	466780.10	2230621.94
214	466796.41	2230570.54
215	466812.72	2230519.15
216	466818.91	2230507.37
217	466824.62	2230500.27
218	466829.62	2230495.69
179	466838.56	2230490.60
Контур 3		
237	466691.35	2231216.20
238	466693.75	2231214.60
239	466691.54	2231211.00
240	466691.82	2231206.46
241	466692.19	2231183.94
242	466693.88	2231144.19
243	466694.96	2231122.79
244	466684.97	2231108.37
245	466676.27	2231094.32
246	466696.00	2231084.81
247	466713.79	2231073.42
248	466724.64	2231065.21
249	466727.47	2231063.04
250	466728.70	2231065.08
251	466741.16	2231079.82
252	466732.67	2231086.12
253	466725.75	2231091.27
254	466737.32	2231107.19
255	466720.67	2231120.35
256	466728.02	2231130.94
257	466718.92	2231157.39
258	466717.71	2231196.60
259	466716.90	2231219.59
260	466717.05	2231318.99
261	466721.54	2231418.51



Проект межевания территории размещения объекта
«участок Москва – Казань высокоскоростной железнодорожной магистрали Москва – Казань – Екатеринбург (ВСМ-2)»
«Проект межевания территории»

262	466729.88	2231517.63
263	466742.10	2231616.29
264	466758.37	2231714.24
265	466778.40	2231811.47
266	466802.31	2231908.02
267	466830.41	2232003.43
268	466862.22	2232098.04
269	466897.55	2232190.89
270	466936.56	2232281.86
271	466978.89	2232371.38
272	467020.63	2232452.71
273	466999.19	2232453.52
274	466977.31	2232411.12
275	466956.29	2232383.27
276	466913.31	2232292.34
277	466873.71	2232199.94
278	466838.18	2232106.14
279	466806.15	2232011.00
280	466777.93	2231914.56
281	466753.55	2231817.19
282	466733.46	2231719.39
283	466716.93	2231620.22
284	466704.56	2231520.06
285	466695.91	2231420.47
286	466691.73	2231320.03
287	466691.23	2231219.61
237	466691.35	2231216.20
Контур 4		
288	468974.43	2234521.69
289	468966.41	2234517.10
290	468955.73	2234510.91
291	468945.08	2234504.68
292	468934.45	2234498.39
293	468914.10	2234486.17
294	468904.36	2234480.24
295	468898.15	2234476.42
296	468895.09	2234474.50
297	468890.50	2234471.61
298	468887.45	2234469.67
299	468884.39	2234467.74
300	468881.34	2234465.79
301	468878.29	2234463.85
302	468875.25	2234461.90
303	468872.21	2234459.95
304	468869.16	2234457.99
305	468866.13	2234456.03
306	468863.09	2234454.07
307	468860.05	2234452.10
308	468857.02	2234450.13
309	468853.99	2234448.15
310	468807.97	2234418.12
311	468777.84	2234397.86
312	468746.65	2234376.99
313	468715.43	2234356.19
314	468683.86	2234335.38
315	468673.23	2234328.50
316	468663.79	2234322.46
317	468654.34	2234316.46
318	468643.21	2234309.46
319	468632.05	2234302.51



Проект межевания территории размещения объекта
 «участок Москва – Казань высокоскоростной железнодорожной магистрали Москва – Казань – Екатеринбург (ВСМ-2)»
 «Проект межевания территории»

320	468620.04	2234295.10
321	468608.00	2234287.74
322	468599.26	2234282.44
323	468590.50	2234277.17
324	468582.98	2234272.67
325	468574.19	2234267.45
326	468565.39	2234262.25
327	468556.57	2234257.08
328	468547.74	2234251.94
329	468540.99	2234248.04
330	468532.13	2234242.95
331	468523.25	2234237.89
332	468516.47	2234234.05
333	468510.53	2234230.70
334	468504.58	2234227.37
335	468482.11	2234214.82
336	468485.23	2234207.97
337	468453.25	2234191.09
338	468455.93	2234186.35
339	468336.81	2234116.06
340	468307.39	2234116.66
341	468201.95	2234056.84
342	468116.32	2234007.93
343	468073.70	2233983.13
344	468031.71	2233957.25
345	468008.20	2233941.72
346	467985.04	2233925.65
347	467963.69	2233910.09
348	467942.68	2233894.07
349	467915.52	2233872.27
350	467891.62	2233851.96
351	467868.61	2233831.35
352	467852.05	2233815.88
353	467842.30	2233806.53
354	467835.93	2233800.66
355	467826.96	2233791.93
356	467807.72	2233772.94
357	467784.86	2233750.67
358	467764.09	2233729.29
359	467768.89	2233724.75
360	467741.93	2233695.21
361	467736.45	2233700.17
362	467715.36	2233677.62
363	467730.40	2233665.21
364	467682.11	2233608.01
365	467679.11	2233592.42
366	467652.88	2233561.87
367	467614.06	2233547.89
368	467603.13	2233557.57
369	467506.03	2233451.76
370	467523.47	2233447.73
371	467537.04	2233444.60
372	467375.95	2233205.44
373	467376.46	2233180.96
374	467343.25	2233122.00
375	467306.42	2233056.82
376	467287.86	2233067.58
377	467155.45	2232843.69
378	467139.36	2232820.60
379	467145.52	2232816.40



Проект межевания территории размещения объекта
«участок Москва – Казань высокоскоростной железнодорожной магистрали Москва – Казань – Екатеринбург (ВСМ-2)»
«Проект межевания территории»

380	467122.49	2232783.10
381	467143.16	2232769.33
382	467044.29	2232595.05
383	467063.56	2232584.60
384	467050.23	2232560.31
385	467006.42	2232479.43
386	467034.64	2232478.09
387	467078.18	2232548.23
388	467161.76	2232488.11
389	467230.09	2232524.11
390	467224.10	2232536.32
391	467198.04	2232534.44
392	467176.76	2232591.67
393	467185.27	2232624.63
394	467270.02	2232691.71
395	467284.35	2232737.47
396	467288.02	2232760.23
397	467419.28	2232740.62
398	467420.36	2232748.31
399	467289.31	2232768.38
400	467303.25	2232854.39
401	467324.31	2232928.31
402	467342.41	2232964.13
403	467354.77	2232977.17
404	467434.49	2233092.65
405	467448.32	2233123.48
406	467475.30	2233163.78
407	467503.05	2233204.15
408	467574.17	2233320.70
409	467627.22	2233408.51
410	467715.16	2233434.33
411	467713.37	2233441.88
412	467625.70	2233417.59
413	467674.19	2233484.74
414	467753.59	2233568.36
415	467775.74	2233547.85
416	467805.89	2233615.51
417	467894.95	2233711.37
418	467924.54	2233737.04
419	467945.32	2233735.94
420	468014.88	2233682.81
421	468057.02	2233673.77
422	468088.10	2233675.26
423	468225.29	2233724.15
424	468262.76	2233757.46
425	468274.02	2233798.21
426	468269.92	2233837.03
427	468259.45	2233857.19
428	468249.34	2233865.37
429	468259.40	2233877.81
430	468255.11	2233882.96
431	468242.50	2233900.98
432	468254.08	2233909.08
433	468246.08	2233922.14
434	468240.73	2233929.74
435	468226.98	2233949.06
436	468225.19	2233951.57
437	468247.71	2233964.04
438	468254.92	2233968.03
439	468254.02	2233970.10



Проект межевания территории размещения объекта
 «участок Москва – Казань высокоскоростной железнодорожной магистрали Москва – Казань – Екатеринбург (ВСМ-2)»
 «Проект межевания территории»

440	468256.89	2233971.25
441	468286.94	2233984.46
442	468299.73	2233990.35
443	468315.96	2233998.09
444	468314.97	2234000.58
445	468348.84	2234014.06
446	468350.05	2234011.15
447	468366.78	2234017.86
448	468380.32	2234023.28
449	468380.78	2234025.17
450	468404.06	2234030.84
451	468392.08	2234069.61
452	468409.12	2234074.53
453	468415.00	2234076.48
454	468413.81	2234081.08
455	468436.87	2234087.08
456	468437.08	2234086.47
457	468449.45	2234091.65
458	468461.39	2234096.70
459	468471.46	2234100.48
460	468484.15	2234105.07
461	468484.34	2234104.51
462	468494.18	2234107.83
463	468493.92	2234108.56
464	468507.77	2234113.48
465	468508.11	2234112.46
466	468519.90	2234116.40
467	468519.63	2234117.22
468	468534.02	2234121.32
469	468533.06	2234124.26
470	468546.69	2234128.85
471	468547.52	2234126.48
472	468557.84	2234130.11
473	468558.03	2234129.58
474	468608.83	2234146.65
475	468599.70	2234173.80
476	468645.91	2234190.85
477	468645.42	2234192.43
478	468672.88	2234200.91
479	468667.55	2234218.87
480	468673.86	2234221.18
481	468670.24	2234233.42
482	468688.63	2234239.94
483	468687.47	2234243.64
484	468712.46	2234252.82
485	468710.15	2234256.84
486	468720.40	2234262.73
487	468914.34	2234369.19
488	469205.71	2234524.04
489	469262.81	2234549.87
490	469248.85	2234575.15
491	469235.45	2234592.23
492	469216.11	2234644.07
493	469179.97	2234627.68
494	469153.20	2234615.13
495	469124.87	2234601.44
496	469096.69	2234587.44
497	469052.85	2234564.79
498	469009.41	2234541.34
288	468974.43	2234521.69



Проект межевания территории размещения объекта
«участок Москва – Казань высокоскоростной железнодорожной магистрали Москва – Казань – Екатеринбург (ВСМ-2)»
«Проект межевания территории»

7763	467202.37	2232692.12
7764	467200.43	2232699.30
7765	467193.50	2232697.42
7766	467193.84	2232696.14
7767	467191.53	2232695.51
7768	467192.72	2232691.15
7769	467195.03	2232691.78
7770	467195.44	2232690.24
7763	467202.37	2232692.12
7771	467231.26	2232716.63
7772	467226.35	2232722.22
7773	467220.95	2232717.49
7774	467221.83	2232716.49
7775	467220.03	2232714.91
7776	467223.01	2232711.52
7777	467224.80	2232713.10
7778	467225.86	2232711.90
7771	467231.26	2232716.63
7779	467252.67	2232786.82
7780	467253.02	2232791.55
7781	467251.06	2232791.70
7782	467251.20	2232793.65
7783	467242.65	2232794.27
7784	467242.50	2232792.31
7785	467240.60	2232792.45
7786	467240.25	2232787.72
7787	467242.16	2232787.58
7788	467242.03	2232785.78
7789	467250.58	2232785.16
7790	467250.71	2232786.96
7779	467252.67	2232786.82
7815	468190.49	2233896.84
7816	468192.04	2233900.36
7817	468188.30	2233902.00
7818	468189.05	2233903.70
7819	468156.65	2233917.93
7820	468153.68	2233911.16
7821	468186.08	2233896.93
7822	468186.76	2233898.48
7815	468190.49	2233896.84
3916	467149.82	2232542.94
3917	467136.59	2232551.68
3918	467126.44	2232536.31
3919	467139.67	2232527.57
3916	467149.82	2232542.94
Контур 5		
502	470915.01	2234897.96
503	470866.81	2234901.95
504	470818.61	2234905.94
505	470793.74	2234908.70
506	470768.85	2234910.81
507	470750.02	2234912.68
508	470744.00	2234913.38
509	470713.06	2234916.56
510	470694.51	2234918.04
511	470657.54	2234922.80
512	470640.61	2234924.76
513	470589.30	2234856.46
514	470906.57	2234852.34
515	470906.41	2234844.77



Проект межевания территории размещения объекта
 «участок Москва – Казань высокоскоростной железнодорожной магистрали Москва – Казань – Екатеринбург (ВСМ-2)»
 «Проект межевания территории»

516	470989.37	2234773.22
517	471031.35	2234737.01
518	471046.71	2234631.14
519	471073.51	2234583.52
520	471113.27	2234622.79
521	471121.79	2234650.12
522	471109.66	2234724.54
523	471112.32	2234757.73
524	471137.98	2234783.62
525	471194.32	2234787.85
526	471320.75	2234786.65
527	471423.89	2234792.04
528	471473.77	2234795.63
529	471459.63	2234773.61
530	471464.96	2234769.75
531	471483.51	2234796.68
532	471635.91	2234813.72
533	471828.81	2234826.82
534	471891.11	2234835.75
535	471917.71	2234822.03
536	471921.41	2234828.73
537	471896.71	2234842.10
538	471985.20	2234851.03
539	472100.89	2234872.03
540	472147.78	2234884.89
541	472135.42	2234860.33
542	472141.49	2234857.00
543	472157.48	2234885.86
544	472211.24	2234902.03
545	472279.68	2234922.79
546	472301.24	2234922.13
547	472312.53	2234923.57
548	472317.27	2234937.21
549	472363.94	2234952.79
550	472477.97	2234996.90
551	472501.05	2234991.01
552	472503.45	2234999.35
553	472484.26	2235004.44
554	472557.55	2235027.68
555	472539.53	2235069.58
556	472558.94	2235077.96
557	472445.91	2235109.58
558	472440.14	2235112.52
559	472432.32	2235108.84
560	472420.69	2235103.69
561	472409.12	2235098.62
562	472397.64	2235093.35
563	472386.04	2235088.09
564	472339.39	2235068.06
565	472327.64	2235063.18
566	472315.85	2235058.35
567	472311.72	2235056.76
568	472314.21	2235049.46
569	472276.38	2235036.46
570	472274.40	2235043.23
571	472244.05	2235033.00
572	472220.17	2235023.24
573	472182.00	2235016.40
574	472169.78	2235014.04
575	472164.39	2235012.17



Проект межевания территории размещения объекта
 «участок Москва – Казань высокоскоростной железнодорожной магистрали Москва – Казань – Екатеринбург (ВСМ-2)»
 «Проект межевания территории»

576	472127.37	2235000.74
577	472097.28	2234992.44
578	472072.97	2234984.10
579	472047.31	2234980.55
580	472021.69	2234976.15
581	472003.73	2234973.53
582	471993.60	2234971.03
583	471988.52	2234969.79
584	471978.37	2234967.34
585	471968.21	2234964.93
586	471958.04	2234962.55
587	471947.86	2234960.20
588	471937.68	2234957.89
589	471927.49	2234955.62
590	471917.29	2234953.38
591	471907.08	2234951.18
592	471896.86	2234949.01
593	471891.75	2234947.94
594	471886.64	2234946.87
595	471881.53	2234945.82
596	471876.41	2234944.77
597	471871.29	2234943.74
598	471866.17	2234942.71
599	471861.05	2234941.69
600	471855.93	2234940.69
601	471857.05	2234934.66
602	471832.01	2234914.23
603	471777.45	2234904.72
604	471770.48	2234907.27
605	471696.72	2234895.33
606	471693.86	2234913.42
607	471687.55	2234912.54
608	471681.23	2234911.67
609	471674.91	2234910.82
610	471671.75	2234910.40
611	471668.59	2234909.98
612	471665.43	2234909.56
613	471662.27	2234909.15
614	471659.11	2234908.74
615	471655.95	2234908.33
616	471652.79	2234907.93
617	471649.62	2234907.54
618	471646.46	2234907.14
619	471643.30	2234906.75
620	471636.97	2234905.97
621	471630.64	2234905.21
622	471624.31	2234904.46
623	471617.97	2234903.73
624	471611.64	2234903.01
625	471605.30	2234902.30
626	471602.13	2234901.95
627	471575.13	2234895.66
628	471548.97	2234890.90
629	471534.74	2234890.50
630	471525.77	2234890.25
631	471311.03	2234884.20
632	471311.10	2234876.42
633	471271.04	2234877.43
634	471270.84	2234882.04
635	471242.41	2234883.18



Проект межевания территории размещения объекта
«участок Москва – Казань высокоскоростной железнодорожной магистрали Москва – Казань – Екатеринбург (ВСМ-2)»
«Проект межевания территории»

636	471138.96	2234888.35
637	471069.50	2234891.92
638	471016.72	2234894.30
639	470951.31	2234898.05
502	470915.01	2234897.96
Контур 6		
640	473227.95	2235590.48
641	473369.62	2235583.46
642	473388.79	2235600.90
643	473444.74	2235653.71
644	473458.91	2235756.18
645	473415.31	2235764.40
646	473407.63	2235756.61
647	473398.67	2235747.60
648	473389.57	2235738.75
649	473380.45	2235729.96
650	473366.97	2235717.13
651	473370.62	2235713.22
652	473357.70	2235674.04
653	473327.87	2235646.98
654	473312.38	2235643.56
655	473256.51	2235593.73
656	473245.92	2235605.98
640	473227.95	2235590.48
Контур 7		
657	473550.78	2235901.27
658	473549.31	2235897.80
659	473492.13	2235770.20
660	473569.86	2235721.72
661	473591.81	2235724.67
662	473612.65	2235741.58
663	473658.57	2235797.78
664	473683.35	2235813.68
665	473765.14	2235824.88
666	473796.42	2235844.09
667	473819.82	2235876.13
668	473864.75	2235948.21
669	473892.09	2235997.72
670	473974.97	2236117.52
671	474063.47	2236246.85
672	474080.85	2236266.99
673	474140.55	2236405.67
674	474203.62	2236524.41
675	474283.28	2236639.58
676	474345.06	2236653.12
677	474342.60	2236665.92
678	474290.05	2236654.99
679	474446.82	2236855.50
680	474524.85	2236962.05
681	474523.79	2236937.10
682	474532.59	2236936.74
683	474534.39	2236974.39
684	474670.32	2237160.56
685	474849.05	2237026.48
686	475027.93	2237265.68
687	474927.62	2237341.50
688	474983.95	2237417.72
689	474923.06	2237463.81
690	474923.40	2237491.29
691	475062.82	2237681.51



Проект межевания территории размещения объекта
 «участок Москва – Казань высокоскоростной железнодорожной магистрали Москва – Казань – Екатеринбург (ВСМ-2)»
 «Проект межевания территории»

692	475200.02	2237865.64
693	475204.12	2237898.25
694	475172.49	2237921.82
695	475214.76	2237983.04
696	475215.69	2237990.45
697	475192.04	2237995.12
698	475160.82	2237948.65
699	475134.27	2237967.48
700	474586.04	2237226.42
701	474552.91	2237251.71
702	474543.58	2237239.82
703	474577.13	2237214.32
704	474365.84	2236928.82
705	474333.08	2236860.69
706	474138.63	2236594.43
707	474056.74	2236609.57
708	473986.25	2236502.49
709	473959.17	2236460.35
710	473945.76	2236439.30
711	473932.61	2236418.01
712	473919.05	2236396.94
713	473915.87	2236392.03
714	473914.25	2236389.69
715	473905.22	2236377.24
716	473917.75	2236368.27
717	473873.52	2236307.87
718	473871.61	2236292.12
719	473847.55	2236259.83
720	473809.80	2236243.20
721	473808.37	2236244.29
722	473799.14	2236232.05
723	473804.82	2236227.99
724	473780.67	2236196.10
725	473775.34	2236199.92
726	473770.51	2236193.32
727	473755.66	2236173.19
728	473740.74	2236153.11
729	473733.26	2236143.09
730	473725.78	2236133.09
731	473710.96	2236112.98
732	473703.57	2236102.92
733	473696.18	2236092.81
734	473681.19	2236072.79
735	473659.88	2236043.90
736	473631.09	2236007.03
737	473572.01	2235932.77
657	473550.78	2235901.27
7823	473733.76	2235881.66
7824	473735.90	2235885.64
7825	473733.78	2235886.78
7826	473734.51	2235888.14
7827	473728.19	2235891.54
7828	473727.56	2235890.37
7829	473725.45	2235891.51
7830	473723.31	2235887.53
7831	473725.42	2235886.39
7832	473724.66	2235884.99
7833	473730.99	2235881.59
7834	473731.64	2235882.80
7823	473733.76	2235881.66



Проект межевания территории размещения объекта
 «участок Москва – Казань высокоскоростной железнодорожной магистрали Москва – Казань – Екатеринбург (ВСМ-2)»
 «Проект межевания территории»

7835	473851.17	2236038.62
7836	473854.28	2236042.88
7837	473850.97	2236045.30
7838	473851.66	2236046.26
7839	473845.36	2236050.86
7840	473844.78	2236050.07
7841	473841.40	2236052.54
7842	473838.29	2236048.27
7843	473841.67	2236045.80
7844	473840.90	2236044.75
7845	473847.21	2236040.15
7846	473847.85	2236041.04
7835	473851.17	2236038.62
7847	473953.63	2236179.48
7848	473953.84	2236183.24
7849	473954.58	2236183.23
7850	473954.80	2236187.32
7851	473954.07	2236187.37
7852	473954.26	2236190.79
7853	473942.64	2236191.36
7854	473942.46	2236187.94
7855	473941.71	2236187.95
7856	473941.49	2236183.86
7857	473942.25	2236183.84
7858	473942.06	2236180.07
7847	473953.63	2236179.48
Контур 8		
738	475425.62	2238395.20
739	475379.51	2238305.52
740	475280.75	2238131.85
741	475227.57	2238048.00
742	475213.28	2238026.73
743	475240.42	2238021.60
744	475249.10	2238034.34
745	475302.84	2238119.50
746	475353.65	2238205.68
747	475402.07	2238293.56
748	475448.40	2238383.95
749	475474.77	2238370.78
750	475615.37	2238698.10
751	475718.28	2239046.37
752	475768.90	2239267.90
753	475800.87	2239513.24
754	475835.17	2239886.11
755	475835.13	2239941.52
756	475799.36	2240352.48
757	475782.31	2240459.71
758	475717.22	2240362.76
759	475718.88	2240342.63
760	475720.27	2240327.75
761	475721.84	2240315.22
762	475724.60	2240292.46
763	475726.08	2240279.82
764	475727.32	2240267.15
765	475728.51	2240254.30
766	475728.53	2240241.39
767	475728.50	2240229.10
768	475730.38	2240216.88
769	475732.30	2240203.96
770	475734.21	2240140.38



Проект межевания территории размещения объекта
«участок Москва – Казань высокоскоростной железнодорожной магистрали Москва – Казань – Екатеринбург (ВСМ-2)»
«Проект межевания территории»

771	475734.61	2240127.73
772	475735.12	2240115.07
773	475735.59	2240102.33
774	475735.71	2240089.57
775	475735.78	2240076.82
776	475735.50	2240064.07
777	475735.16	2240051.40
778	475734.91	2240040.19
779	475734.62	2240028.96
780	475734.40	2240021.15
781	475734.07	2240010.91
782	475733.72	2240000.70
783	475733.41	2239988.04
784	475733.05	2239975.28
785	475731.60	2239952.46
786	475729.42	2239924.62
787	475728.85	2239912.04
788	475728.23	2239899.35
789	475727.47	2239886.66
790	475726.66	2239873.92
791	475725.39	2239861.21
792	475724.08	2239848.58
793	475722.71	2239835.96
794	475721.29	2239823.37
795	475720.10	2239812.49
796	475727.50	2239811.95
797	475723.17	2239772.18
798	475715.58	2239772.85
799	475713.93	2239760.35
800	475712.23	2239747.83
801	475710.74	2239735.29
802	475709.20	2239722.67
803	475707.46	2239710.08
804	475705.66	2239697.51
805	475704.40	2239689.13
806	475716.58	2239655.75
807	475709.97	2239616.02
808	475733.61	2239599.83
809	475725.40	2239540.45
810	475682.92	2239247.24
811	475608.56	2238960.56
812	475515.54	2238679.50
813	475395.91	2238409.89
738	475425.62	2238395.20
Контур 9		
818	476049.88	2246477.26
819	476047.71	2246459.63
820	476079.33	2246483.54
821	476084.85	2246489.36
822	476090.83	2246562.63
823	476097.17	2246657.73
824	476102.93	2246758.27
825	476107.11	2246857.74
826	476110.01	2246958.54
827	476111.55	2247059.10
828	476111.78	2247159.33
829	476106.83	2247459.19
830	476101.45	2247679.91
831	476062.42	2247690.63
832	476061.81	2247681.72



Проект межевания территории размещения объекта
 «участок Москва – Казань высокоскоростной железнодорожной магистрали Москва – Казань – Екатеринбург (ВСМ-2)»
 «Проект межевания территории»

833	476061.13	2247669.07
834	476061.12	2247662.69
835	476061.25	2247634.75
836	476068.75	2247634.75
837	476069.96	2247594.77
838	476062.29	2247594.48
839	476062.76	2247569.33
840	476064.08	2247519.32
841	476064.09	2247517.18
842	476064.10	2247514.41
843	476064.16	2247501.64
844	476064.19	2247494.31
845	476064.34	2247488.06
846	476064.50	2247481.82
847	476064.81	2247469.33
848	476064.89	2247463.08
849	476064.96	2247456.83
850	476065.04	2247450.33
851	476065.11	2247444.32
852	476065.19	2247440.49
853	476065.37	2247431.82
854	476065.49	2247425.57
855	476065.62	2247419.31
856	476065.67	2247412.73
857	476065.75	2247403.23
858	476065.78	2247399.38
859	476065.82	2247394.30
860	476065.92	2247387.10
861	476066.09	2247373.75
862	476066.15	2247369.32
863	476066.33	2247358.23
864	476067.17	2247294.33
865	476068.50	2247226.79
866	476083.41	2247226.88
867	476084.23	2247152.89
868	476093.08	2247137.20
869	476093.91	2247099.17
870	476074.68	2247061.84
871	476071.61	2247061.32
872	476071.70	2247056.42
873	476071.87	2247043.80
874	476071.91	2247031.19
875	476071.91	2247013.74
876	476071.88	2247003.09
877	476071.72	2246978.87
878	476071.69	2246959.04
879	476071.71	2246955.71
880	476071.77	2246943.18
881	476072.13	2246930.64
882	476072.47	2246917.98
883	476072.50	2246905.33
884	476072.50	2246892.67
885	476071.79	2246867.40
886	476070.35	2246829.67
887	476069.75	2246804.59
888	476069.16	2246766.73
889	476067.69	2246733.39
890	476075.00	2246733.13
891	476073.84	2246693.14
892	476066.36	2246693.39



Проект межевания территории размещения объекта
«участок Москва – Казань высокоскоростной железнодорожной магистрали Москва – Казань – Екатеринбург (ВСМ-2)»
«Проект межевания территории»

893	476064.62	2246660.36
894	476059.62	2246598.68
895	476058.77	2246590.52
896	476057.99	2246578.00
897	476057.16	2246565.40
898	476056.18	2246552.80
899	476055.16	2246540.21
900	476053.99	2246527.63
901	476052.80	2246515.18
902	476052.12	2246502.68
903	476051.39	2246489.95
818	476049.88	2246477.26
Контур 10		
911	476626.57	2258888.48
912	476637.29	2258914.63
913	476678.68	2258897.85
914	476865.61	2259371.16
915	476841.63	2259402.52
916	476798.30	2259452.61
917	476776.89	2259412.70
918	476767.97	2259392.28
919	476757.35	2259369.41
920	476752.77	2259360.63
921	476745.65	2259346.97
922	476738.95	2259336.24
923	476720.44	2259307.46
924	476698.28	2259266.15
925	476703.80	2259263.35
926	476686.76	2259227.16
927	476680.23	2259230.09
928	476674.06	2259215.69
929	476663.26	2259192.90
930	476651.79	2259170.89
931	476642.71	2259147.56
932	476632.43	2259124.35
933	476614.62	2259091.51
934	476584.89	2258909.80
935	476586.42	2258908.39
911	476626.57	2258888.48
Контур 11		
936	476061.26	2247740.01
937	476099.09	2247730.91
938	476098.31	2247758.25
939	476083.97	2248234.82
940	476056.13	2248241.55
941	476055.84	2248235.00
942	476055.13	2248219.11
943	476055.19	2248210.51
944	476055.32	2248194.28
945	476056.39	2248144.32
946	476056.85	2248119.30
947	476057.19	2248094.30
948	476057.67	2248069.33
949	476058.18	2248044.33
950	476058.61	2248019.20
951	476057.78	2247994.18
952	476058.30	2247969.41
953	476067.45	2247969.76
954	476069.49	2247894.93
955	476077.63	2247881.39



Проект межевания территории размещения объекта
«участок Москва – Казань высокоскоростной железнодорожной магистрали Москва – Казань – Екатеринбург (ВСМ-2)»
«Проект межевания территории»

956	476078.40	2247841.04
957	476060.64	2247808.26
958	476061.71	2247744.10
936	476061.26	2247740.01
Контур 12		
959	476068.20	2248759.00
960	476067.57	2248775.72
961	476041.36	2248771.67
962	476041.47	2248744.12
963	476041.84	2248732.98
964	476048.94	2248733.08
965	476050.44	2248693.11
966	476043.44	2248692.89
967	476044.65	2248644.20
968	476045.22	2248619.18
969	476045.59	2248594.14
970	476045.76	2248569.08
971	476045.58	2248544.02
972	476045.25	2248518.98
973	476044.15	2248468.96
974	476044.01	2248444.24
975	476046.29	2248419.28
976	476046.15	2248394.49
977	476050.64	2248369.79
978	476052.67	2248344.60
979	476053.91	2248319.35
980	476054.13	2248290.78
981	476054.37	2248269.42
982	476054.91	2248262.17
983	476083.35	2248255.54
959	476068.20	2248759.00
Контур 13		
988	475909.73	2249867.28
989	475949.61	2249835.88
990	475989.77	2249828.43
991	476008.26	2249805.09
992	476009.60	2249803.70
993	476034.97	2249827.56
994	476025.10	2249847.64
995	476023.23	2249850.80
996	476011.56	2249869.47
997	476010.36	2249868.42
998	476004.28	2249877.50
999	475999.72	2249883.11
1000	475993.63	2249891.96
1001	475989.05	2249919.38
1002	475977.96	2249934.27
1003	475985.71	2249939.59
1004	475990.33	2249942.76
1005	475984.23	2249948.60
1006	475971.64	2250024.97
1007	475992.19	2250042.36
1008	475975.41	2250064.08
1009	475975.04	2250071.27
1010	475992.44	2250086.75
1011	475981.51	2250097.36
1012	475957.39	2250120.75
1013	475950.58	2250126.45
1014	475970.99	2250147.68
1015	475955.48	2250160.86



Проект межевания территории размещения объекта
«участок Москва – Казань высокоскоростной железнодорожной магистрали Москва – Казань – Екатеринбург (ВСМ-2)»
«Проект межевания территории»

1016	475940.12	2250174.19
1017	475954.14	2250190.17
1018	475942.91	2250200.23
1019	475938.47	2250195.27
1020	475934.59	2250199.84
1021	475923.08	2250291.07
1022	475896.78	2250471.44
1023	475886.58	2250524.38
1024	475832.08	2250807.34
1025	475854.66	2250811.69
1026	475789.91	2251147.85
1027	475747.32	2251431.86
1028	475684.09	2251735.71
1029	475637.71	2252030.06
1030	475596.83	2252278.90
1031	475583.32	2252394.75
1032	475557.16	2252855.55
1033	475551.51	2252957.91
1034	475554.10	2253136.89
1035	475563.34	2253163.07
1036	475561.86	2253218.92
1037	475572.64	2253511.99
1038	475585.26	2253814.12
1039	475589.82	2253930.66
1040	475529.22	2253935.85
1041	475540.17	2254112.89
1042	475549.07	2254212.15
1043	475559.11	2254311.67
1044	475569.83	2254410.99
1045	475581.81	2254509.89
1046	475594.77	2254609.04
1047	475608.51	2254707.81
1048	475612.44	2254734.35
1049	475589.10	2254750.11
1050	475583.41	2254711.58
1051	475569.65	2254612.29
1052	475556.76	2254513.21
1053	475544.81	2254413.66
1054	475533.88	2254314.41
1055	475523.83	2254214.93
1056	475514.97	2254115.15
1057	475507.04	2254015.28
1058	475500.18	2253915.54
1059	475494.18	2253815.82
1060	475489.87	2253731.38
1061	475458.06	2253733.11
1062	475453.43	2253516.12
1063	475452.58	2253244.49
1064	475463.01	2252920.69
1065	475470.57	2252739.60
1066	475483.59	2252526.99
1067	475511.64	2252250.33
1068	475535.76	2252014.44
1069	475575.55	2251716.08
1070	475627.90	2251419.75
1071	475682.99	2251124.49
1072	475779.25	2250605.98
1073	475746.22	2250599.98
1074	475688.29	2250559.20
1075	475690.74	2250559.75



Проект межевания территории размещения объекта
«участок Москва – Казань высокоскоростной железнодорожной магистрали Москва – Казань – Екатеринбург (ВСМ-2)»
«Проект межевания территории»

1076	475692.55	2250558.39
1077	475694.35	2250557.04
1078	475694.03	2250555.56
1079	475748.31	2250590.88
1080	475781.30	2250594.99
1081	475792.52	2250534.56
1082	475844.35	2250239.58
1083	475862.52	2250136.17
1084	475874.61	2250067.37
1085	475878.23	2250046.75
1086	475882.39	2250024.12
1087	475894.06	2249968.09
1088	475887.46	2249949.06
1089	475894.11	2249946.52
1090	475904.40	2249897.68
988	475909.73	2249867.28
1091	476053.75	2249047.07
1092	476052.21	2249052.18
1093	476026.26	2249042.95
1094	476014.76	2249073.54
1095	476010.40	2249088.38
1096	476005.45	2249140.58
1097	475998.53	2249228.45
1098	475992.21	2249227.54
1099	475990.54	2249237.51
1100	475989.95	2249241.06
1101	475989.47	2249243.80
1102	475988.79	2249247.81
1103	475987.62	2249254.57
1104	475986.95	2249258.38
1105	475986.30	2249262.06
1106	475985.24	2249268.07
1107	475982.80	2249281.55
1108	475980.29	2249295.03
1109	475978.84	2249302.65
1110	475942.43	2249619.38
1111	476020.53	2249705.29
1112	476040.32	2249563.61
1113	476048.16	2249500.24
1114	476058.97	2249334.98
1115	476075.46	2249151.95
1116	476083.57	2249147.71
1117	476088.06	2249060.57
1118	476053.05	2249058.77
1091	476053.75	2249047.07
Контур 14		
1119	475710.80	2255552.53
1120	475707.53	2255544.05
1121	475705.70	2255539.30
1122	475710.27	2255537.13
1123	475714.92	2255535.16
1124	475724.23	2255531.21
1125	475733.63	2255527.47
1126	475743.08	2255523.88
1127	475855.47	2256187.22
1128	475889.12	2256384.27
1129	475884.16	2256385.32
1130	475870.98	2256388.14
1131	475862.71	2256339.32
1132	475837.34	2256189.67



Проект межевания территории размещения объекта
«участок Москва – Казань высокоскоростной железнодорожной магистрали Москва – Казань – Екатеринбург (ВСМ-2)»
«Проект межевания территории»

1133	475770.57	2255795.77
1134	475753.86	2255697.17
1135	475746.49	2255652.66
1136	475730.44	2255605.64
1137	475728.83	2255601.45
1138	475724.43	2255589.18
1139	475722.63	2255584.26
1140	475719.96	2255576.93
1141	475715.41	2255564.71
1119	475710.80	2255552.53
Контур 15		
1142	476405.32	2258263.41
1143	476288.49	2258294.90
1144	476240.54	2258296.13
1145	476228.06	2258260.68
1146	476203.38	2258187.02
1147	476181.39	2258117.94
1148	476158.94	2258043.57
1149	476163.27	2258042.45
1150	476173.41	2258002.46
1151	476162.77	2257963.62
1152	476151.53	2257952.42
1153	476131.16	2257880.38
1154	476115.29	2257885.06
1155	476101.17	2257828.89
1156	476086.77	2257768.52
1157	476084.10	2257746.05
1158	476077.06	2257725.80
1159	476075.14	2257717.14
1160	476072.53	2257697.94
1161	476055.21	2257621.94
1162	476050.27	2257597.57
1163	476048.79	2257589.06
1164	476047.31	2257576.51
1165	476044.60	2257564.07
1166	476041.95	2257551.83
1167	476040.62	2257546.71
1168	476039.60	2257542.51
1169	476038.59	2257538.30
1170	476037.59	2257534.09
1171	476036.59	2257529.88
1172	476035.60	2257525.67
1173	476033.64	2257517.24
1174	476031.70	2257508.81
1175	476029.32	2257498.26
1176	476021.07	2257460.20
1177	476013.75	2257424.16
1178	476021.05	2257422.94
1179	476013.93	2257383.58
1180	476006.33	2257384.88
1181	476000.90	2257353.24
1182	476074.46	2257329.43
1183	476026.97	2256954.13
1184	476035.85	2256953.00
1185	476037.49	2256963.35
1187	476067.34	2256960.63
1188	476069.17	2256981.18
1189	476070.27	2257001.22
1190	476071.78	2257022.19
1191	476074.54	2257023.88



Проект межевания территории размещения объекта
«участок Москва – Казань высокоскоростной железнодорожной магистрали Москва – Казань – Екатеринбург (ВСМ-2)»
«Проект межевания территории»

1192	476077.01	2257043.44
1193	476079.42	2257064.25
1194	476081.89	2257089.12
1195	476087.01	2257132.98
1196	476095.25	2257191.87
1197	476094.41	2257192.44
1198	476096.95	2257213.70
1199	476099.11	2257233.88
1200	476074.34	2257236.91
1201	476082.95	2257274.54
1202	476097.51	2257340.92
1203	476110.69	2257338.15
1204	476119.25	2257374.16
1205	476106.58	2257377.62
1206	476191.92	2257682.00
1207	476336.15	2258092.47
1142	476405.32	2258263.41
Контур 16		
1208	469406.81	2234583.83
1209	469478.82	2234617.85
1210	469527.23	2234640.72
1211	469519.96	2234660.92
1212	469609.08	2234686.10
1213	469748.05	2234725.56
1214	469936.62	2234763.92
1215	470129.64	2234788.37
1216	470268.57	2234796.09
1217	470313.08	2234776.72
1218	470349.98	2234745.88
1219	470379.78	2234668.45
1220	470413.14	2234630.66
1221	470412.54	2234606.23
1222	470419.51	2234604.14
1223	470456.80	2234671.37
1224	470449.47	2234675.14
1225	470430.29	2234664.95
1226	470408.35	2234678.55
1227	470359.29	2234808.37
1228	470534.29	2234808.02
1229	470545.85	2234826.85
1230	470555.27	2234842.24
1231	470565.99	2234856.66
1232	470617.94	2234926.63
1233	470584.32	2234928.07
1234	470575.57	2234928.38
1235	470564.97	2234928.73
1236	470554.37	2234929.03
1237	470549.07	2234929.17
1238	470543.77	2234929.30
1239	470533.17	2234929.53
1240	470522.57	2234929.73
1241	470511.97	2234929.88
1242	470502.78	2234929.98
1243	470490.77	2234930.07
1244	470489.85	2234930.08
1245	470480.17	2234930.12
1246	470469.57	2234930.12
1247	470458.97	2234930.08
1248	470448.36	2234930.01
1249	470437.76	2234929.90



Проект межевания территории размещения объекта
 «участок Москва – Казань высокоскоростной железнодорожной магистрали Москва – Казань – Екатеринбург (ВСМ-2)»
 «Проект межевания территории»

1250	470427.16	2234929.75
1251	470416.56	2234929.56
1252	470405.96	2234929.34
1253	470395.36	2234929.08
1254	470384.77	2234928.77
1255	470374.17	2234928.44
1256	470363.58	2234928.06
1257	470342.39	2234927.19
1258	470310.62	2234925.61
1259	470310.99	2234918.27
1260	470271.10	2234915.28
1261	470270.53	2234923.12
1262	470258.78	2234922.29
1263	470259.14	2234917.30
1264	470236.94	2234902.04
1265	470169.85	2234898.86
1266	470096.25	2234892.65
1267	470094.44	2234905.70
1268	470049.09	2234899.49
1269	470000.61	2234892.06
1270	469983.53	2234883.43
1271	469957.57	2234879.40
1272	469921.11	2234873.28
1273	469884.91	2234866.41
1274	469848.77	2234858.69
1275	469836.57	2234855.98
1276	469824.30	2234853.62
1277	469800.40	2234848.55
1278	469788.39	2234845.77
1279	469752.45	2234837.08
1280	469720.58	2234828.91
1281	469680.94	2234818.15
1282	469647.43	2234808.52
1283	469586.50	2234789.75
1284	469533.94	2234772.22
1285	469504.80	2234761.99
1286	469479.62	2234752.71
1287	469457.49	2234744.56
1288	469441.57	2234740.71
1289	469384.26	2234718.05
1290	469343.61	2234698.97
1291	469344.32	2234697.03
1292	469329.71	2234685.29
1293	469308.24	2234683.17
1294	469287.28	2234674.49
1295	469264.53	2234665.03
1296	469232.90	2234651.46
1297	469248.41	2234612.85
1298	469249.35	2234613.27
1299	469275.16	2234555.42
1300	469283.02	2234558.35
1301	469379.45	2234604.02
1302	469394.16	2234610.42
1208	469406.81	2234583.83
Контур 17		
1303	472881.34	2235341.90
1304	472870.41	2235335.42
1305	472859.43	2235328.97
1306	472848.33	2235322.80
1307	472837.22	2235316.67



Проект межевания территории размещения объекта
 «участок Москва – Казань высокоскоростной железнодорожной магистрали Москва – Казань – Екатеринбург (ВСМ-2)»
 «Проект межевания территории»

1308	472828.97	2235312.33
1309	472820.77	2235308.04
1310	472810.39	2235302.65
1311	472807.54	2235301.18
1312	472801.27	2235297.51
1313	472794.98	2235293.85
1314	472788.69	2235290.21
1315	472782.38	2235286.58
1316	472776.07	2235282.97
1317	472769.75	2235279.38
1318	472763.42	2235275.79
1319	472757.08	2235272.23
1320	472750.74	2235268.68
1321	472744.38	2235265.14
1322	472738.02	2235261.62
1323	472731.65	2235258.12
1324	472725.27	2235254.63
1325	472718.88	2235251.15
1326	472712.49	2235247.69
1327	472706.08	2235244.25
1328	472699.67	2235240.82
1329	472693.25	2235237.40
1330	472686.82	2235234.01
1331	472680.38	2235230.63
1332	472673.94	2235227.26
1333	472667.48	2235223.91
1334	472661.02	2235220.57
1335	472654.55	2235217.25
1336	472648.07	2235213.94
1337	472641.59	2235210.65
1338	472635.10	2235207.38
1339	472628.59	2235204.12
1340	472622.09	2235200.88
1341	472615.71	2235196.81
1342	472606.22	2235188.29
1343	472595.41	2235178.68
1344	472581.41	2235175.64
1345	472569.25	2235173.05
1346	472558.35	2235167.89
1347	472546.61	2235162.39
1348	472524.26	2235151.15
1349	472504.43	2235142.84
1350	472543.88	2235131.84
1351	472581.95	2235121.67
1352	472628.35	2235107.92
1353	472644.59	2235114.93
1354	472647.89	2235108.50
1355	472660.73	2235105.60
1356	472884.75	2235214.29
1357	473089.92	2235345.42
1358	473297.08	2235495.94
1359	473287.05	2235508.31
1360	473311.91	2235530.94
1361	473175.13	2235538.07
1362	473159.57	2235525.50
1363	473154.80	2235531.67
1364	473152.06	2235529.41
1365	473141.90	2235521.68
1366	473131.76	2235514.03
1367	473121.50	2235506.54



Проект межевания территории размещения объекта
«участок Москва – Казань высокоскоростной железнодорожной магистрали Москва – Казань – Екатеринбург (ВСМ-2)»
«Проект межевания территории»

1368	473111.20	2235499.08
1369	473100.73	2235491.85
1370	473090.23	2235484.66
1371	473079.53	2235477.73
1372	473068.95	2235470.93
1373	473058.66	2235463.73
1374	473046.21	2235455.04
1375	473050.67	2235448.91
1376	473033.03	2235411.61
1377	473000.09	2235388.43
1378	472984.30	2235386.95
1379	472922.72	2235344.37
1380	472911.55	2235360.92
1381	472902.88	2235355.34
1382	472892.13	2235348.60
1303	472881.34	2235341.90
Контур 18		
1383	475711.74	2255525.64
1384	475702.03	2255529.97
1385	475701.35	2255528.23
1386	475696.51	2255516.12
1387	475691.61	2255504.05
1388	475686.63	2255492.00
1389	475695.12	2255488.82
1390	475700.96	2255447.98
1391	475696.62	2255402.60
1392	475679.91	2255304.01
1393	475663.21	2255205.43
1394	475646.54	2255107.04
1395	475629.98	2255007.98
1396	475613.87	2254909.37
1397	475601.44	2254831.09
1398	475624.80	2254816.00
1399	475638.80	2254905.38
1400	475654.90	2255003.66
1401	475671.46	2255102.37
1402	475688.34	2255200.83
1403	475741.37	2255513.81
1404	475731.43	2255517.60
1405	475721.53	2255521.49
1383	475711.74	2255525.64
Контур 19		
1406	473480.34	2235687.30
1407	473526.52	2235730.88
1408	473504.84	2235744.25
1409	473489.62	2235752.55
1406	473480.34	2235687.30
Контур 20		
1410	476036.24	2246375.41
1411	476035.76	2246364.97
1412	476032.94	2246339.60
1413	476027.72	2246310.54
1414	476024.88	2246296.26
1415	476020.03	2246296.61
1416	476002.24	2246172.53
1417	475988.36	2246087.36
1418	475970.10	2245968.72
1419	475956.62	2245894.92
1420	475949.73	2245858.05
1421	475947.16	2245845.62



Проект межевания территории размещения объекта
 «участок Москва – Казань высокоскоростной железнодорожной магистрали Москва – Казань – Екатеринбург (ВСМ-2)»
 «Проект межевания территории»

1422	475942.30	2245821.23
1423	475938.84	2245796.56
1424	475935.98	2245777.40
1425	475929.11	2245733.61
1426	475936.18	2245732.37
1427	475930.20	2245692.60
1428	475922.88	2245693.65
1429	475915.65	2245648.37
1430	475902.34	2245554.88
1431	475893.46	2245498.60
1432	475906.28	2245496.65
1433	475894.24	2245422.77
1434	475899.66	2245407.86
7443	475892.87	2245368.17
4724	475892.40	2245367.60
1435	475892.12	2245368.21
1436	475866.75	2245336.23
1437	475862.08	2245337.11
1438	475825.61	2245114.75
1439	475826.80	2245106.35
1440	475823.37	2245080.85
1441	475819.78	2245056.23
1442	475816.15	2245031.30
1443	475812.16	2245006.61
1444	475808.50	2244981.90
1445	475805.66	2244963.50
1446	475793.54	2244883.02
1447	475781.78	2244807.00
1448	475788.90	2244805.90
1449	475783.02	2244766.34
1450	475775.72	2244767.02
1451	475770.80	2244734.72
1452	475766.89	2244710.05
1453	475763.34	2244685.32
1454	475759.65	2244660.55
1455	475756.80	2244642.70
1456	475766.05	2244641.30
1457	475754.01	2244567.42
1458	475757.01	2244559.18
1459	475745.84	2244504.51
1460	475732.01	2244487.59
1461	475718.50	2244404.76
1462	475705.29	2244321.88
1463	475704.17	2244314.96
1464	475696.41	2244265.51
1465	475691.95	2244240.90
1466	475688.02	2244216.29
1467	475684.40	2244191.58
1468	475682.57	2244179.21
1469	475676.97	2244142.10
1470	475673.13	2244117.38
1471	475669.27	2244092.69
1472	475661.74	2244043.25
1473	475657.78	2244018.49
1474	475648.81	2243969.24
1475	475635.20	2243895.46
1476	475630.46	2243869.97
1477	475609.22	2243758.07
1478	475616.82	2243756.78
1479	475609.41	2243717.77



Проект межевания территории размещения объекта
«участок Москва – Казань высокоскоростной железнодорожной магистрали Москва – Казань – Екатеринбург (ВСМ-2)»
«Проект межевания территории»

1480	475601.85	2243719.29
1481	475597.66	2243697.21
1482	475592.21	2243668.01
1483	475587.09	2243638.76
1484	475579.78	2243595.24
1485	475573.91	2243557.96
1486	475588.02	2243555.81
1487	475575.98	2243481.92
1488	475581.41	2243467.01
1489	475574.61	2243427.32
1490	475548.64	2243395.56
1491	475539.92	2243354.33
1492	475533.81	2243329.20
1493	475529.09	2243306.80
1494	475512.97	2243180.89
1495	475465.98	2242910.55
1496	475442.12	2242773.30
1497	475449.72	2242772.30
1498	475443.28	2242732.83
1499	475435.33	2242734.21
1500	475425.41	2242672.25
1501	475441.07	2242670.73
1502	475433.02	2242596.30
1503	475439.25	2242581.71
1504	475434.59	2242541.71
1505	475410.23	2242508.41
1506	475410.66	2242491.52
1507	475402.52	2242468.75
1508	475401.93	2242460.92
1509	475401.22	2242443.19
1510	475398.53	2242409.62
1511	475397.02	2242380.94
1512	475395.25	2242337.02
1513	475394.11	2242292.26
1514	475393.69	2242257.00
1515	475393.70	2242221.64
1516	475394.23	2242180.66
1517	475395.16	2242144.73
1518	475396.72	2242104.35
1519	475397.15	2242095.32
1520	475405.11	2242048.17
1521	475401.11	2242029.11
1522	475403.79	2241994.38
1523	475409.89	2241950.15
1524	475412.98	2241925.57
1525	475414.41	2241913.27
1526	475415.91	2241900.93
1527	475417.00	2241888.55
1528	475418.15	2241876.13
1529	475419.53	2241848.60
1530	475421.41	2241834.67
1531	475427.77	2241790.96
1532	475434.67	2241792.36
1533	475440.57	2241752.79
1534	475434.05	2241751.67
1535	475437.46	2241731.70
1536	475447.93	2241674.79
1537	475456.51	2241632.25
1538	475466.34	2241587.02
1539	475479.31	2241529.54



Проект межевания территории размещения объекта
«участок Москва – Казань высокоскоростной железнодорожной магистрали Москва – Казань – Екатеринбург (ВСМ-2)»
«Проект межевания территории»

1540	475488.62	2241531.84
1541	475503.86	2241444.54
1542	475519.65	2241370.06
1543	475515.50	2241369.18
1544	475567.12	2241140.42
1545	475581.97	2241096.82
1546	475579.90	2241083.78
1547	475638.78	2240822.87
1548	475646.08	2240824.58
1549	475654.08	2240785.38
1550	475647.57	2240783.92
1551	475655.50	2240748.39
1552	475656.39	2240744.27
1553	475657.28	2240740.14
1554	475658.16	2240736.02
1555	475658.60	2240733.96
1556	475659.04	2240731.89
1557	475659.91	2240727.77
1558	475660.34	2240725.70
1559	475660.78	2240723.64
1560	475661.21	2240721.57
1561	475661.64	2240719.51
1562	475662.06	2240717.44
1563	475662.49	2240715.38
1564	475662.91	2240713.31
1565	475663.34	2240711.25
1566	475679.36	2240714.28
1567	475687.45	2240671.59
1568	475675.87	2240668.88
1569	475696.05	2240582.57
1570	475700.36	2240552.05
1571	475702.14	2240531.50
1572	475702.61	2240506.31
1573	475706.01	2240481.27
1574	475708.46	2240456.09
1575	475709.96	2240446.67
1576	475712.31	2240429.41
1577	475713.91	2240412.08
1578	475773.43	2240502.37
1579	475711.59	2240773.56
1580	475693.44	2240770.05
1581	475595.09	2241217.52
1582	475618.94	2241222.68
1583	475573.32	2241458.23
1584	475518.47	2241814.46
1585	475492.45	2242070.12
1586	475504.77	2242482.61
1587	475533.29	2242667.27
1588	475570.59	2242852.11
1589	475602.68	2243064.78
1590	475611.20	2243071.97
1591	475657.71	2243064.96
1592	475701.66	2243174.23
1593	475785.77	2243567.22
1594	475809.57	2243718.26
1595	475752.22	2243837.01
1596	475738.32	2243865.80
1597	475746.54	2243906.94
1598	475760.90	2243977.05
1599	475788.08	2244149.04



Проект межевания территории размещения объекта
«участок Москва – Казань высокоскоростной железнодорожной магистрали Москва – Казань – Екатеринбург (ВСМ-2)»
«Проект межевания территории»

1600	475794.48	2244159.31
1601	475856.25	2244149.81
1602	475869.62	2244235.17
1603	475876.93	2244234.27
1604	475881.27	2244266.95
1605	475882.09	2244273.52
1606	475893.07	2244287.06
1607	475910.09	2244294.57
1608	475931.62	2244319.23
1609	475959.93	2244503.10
1610	476032.27	2244491.65
1611	476033.53	2244501.58
1612	476050.95	2244612.11
1613	475914.72	2244633.02
1614	475938.03	2244784.87
1615	476033.23	2244816.87
1616	476019.46	2244851.88
1617	475934.42	2244824.21
1618	475895.05	2244829.78
1619	475924.11	2245067.83
1620	475939.91	2245167.80
1621	475971.65	2245183.39
1622	475960.49	2245207.55
1623	475951.74	2245228.92
1624	475950.20	2245232.93
1625	475954.89	2245262.60
1626	475991.97	2245278.15
1627	475979.83	2245311.17
1628	475972.47	2245330.27
1629	475965.23	2245328.06
1630	476001.70	2245559.38
1631	475992.28	2245560.86
1632	476073.06	2246104.03
1633	476079.31	2246104.42
1634	476077.53	2246134.10
1635	476111.99	2246138.21
1636	476126.08	2246139.44
1637	476115.62	2246150.84
1638	476109.24	2246156.07
1639	476103.37	2246160.04
1640	476084.38	2246172.90
1641	476098.19	2246190.09
1642	476108.97	2246204.21
1643	476110.98	2246206.84
1644	476110.40	2246216.76
1645	476092.85	2246229.52
1646	476113.70	2246256.79
1647	476097.03	2246268.62
1648	476103.46	2246274.61
1649	476088.80	2246285.15
1650	476087.36	2246283.41
1651	476072.13	2246296.04
1652	476072.27	2246296.22
1653	476068.41	2246298.81
1654	476086.09	2246324.46
1655	476076.83	2246347.61
1410	476036.24	2246375.41



4. ВЕДОМОСТЬ КООРДИНАТ ПОВОРОТНЫХ ТОЧЕК ЗОНЫ ПЛАНИРУЕМОГО РАЗМЕЩЕНИЯ ОБЪЕКТОВ ТРАНСПОРТНОЙ И ИНЖЕНЕРНОЙ ИНФРАСТРУКТУРЫ

Каталог координат характерных точек зоны планируемого размещения объектов
транспортной и инженерной инфраструктуры

Номер точки	Координаты, м	
	X	Y
Контур 21		
1091	476053.75	2249047.07
2909	476056.91	2249036.60
2910	476094.72	2249055.99
2911	476121.77	2249031.63
2912	476121.86	2249032.08
2913	476124.41	2249046.86
2914	476126.59	2249061.70
2915	476128.56	2249078.26
2916	476129.68	2249093.22
2917	476130.66	2249108.19
2918	476131.50	2249123.17
2919	476132.20	2249138.15
2920	476132.77	2249153.14
1866	476136.58	2249245.00
2921	476100.39	2249246.51
2922	476098.50	2249246.59
2923	476101.24	2249242.99
2924	476093.15	2249236.81
2925	476085.27	2249247.15
2926	476079.63	2249247.38
2927	476079.09	2249234.54
1116	476083.57	2249147.71
1117	476088.06	2249060.57
1118	476053.05	2249058.77
1091	476053.75	2249047.07
Контур 22		
2928	471042.83	2234657.92
2929	471027.23	2234685.48
2930	471023.26	2234692.47
2931	471021.24	2234696.01
2932	471017.80	2234701.90
2933	471014.96	2234706.63
2934	471011.45	2234712.29
2935	471009.39	2234715.48
2936	470996.41	2234734.13
2937	470974.39	2234755.86
2938	470967.93	2234761.02
2939	470959.78	2234766.81
2940	470951.29	2234772.10
2941	470942.50	2234776.85
2942	470933.43	2234781.07
2943	470924.13	2234784.72
2944	470914.61	2234787.80
2945	470904.93	2234790.30
2946	470898.76	2234791.57



Проект межевания территории размещения объекта
«участок Москва – Казань высокоскоростной железнодорожной магистрали Москва – Казань – Екатеринбург (ВСМ-2)»
«Проект межевания территории»

2947	470892.15	2234792.68
2948	470886.08	2234793.51
2949	470879.46	2234794.22
2950	470873.58	2234794.71
2951	470861.42	2234795.39
2952	470850.53	2234795.74
2953	470842.50	2234795.92
2004	470544.62	2234802.39
2954	470528.05	2234774.74
2955	470841.81	2234767.93
2956	470850.21	2234767.61
2957	470858.60	2234767.22
2958	470866.86	2234766.71
2959	470874.99	2234766.00
2960	470882.97	2234765.03
2961	470890.77	2234763.77
2962	470898.64	2234762.09
2963	470908.31	2234759.53
2964	470917.76	2234756.26
2965	470926.94	2234752.30
2966	470935.80	2234747.67
2967	470944.29	2234742.40
2968	470952.38	2234736.52
2969	470960.00	2234730.05
2970	470967.13	2234723.04
2971	470970.85	2234718.92
2972	470973.52	2234715.77
2973	470982.47	2234704.53
2974	470989.96	2234693.11
2975	470994.33	2234686.08
2976	470998.64	2234678.87
2977	471002.91	2234671.61
2062	471014.16	2234651.73
2058	471090.99	2234515.92
2057	471115.36	2234529.70
2056	471080.82	2234590.75
519	471073.51	2234583.52
518	471046.71	2234631.14
2928	471042.83	2234657.92
Контур 23		
3	468459.17	2227086.51
2978	468482.64	2227091.02
2979	468476.44	2227126.84
2980	468469.04	2227163.87
2981	468475.05	2227165.31
2982	468472.87	2227176.64
2983	468470.10	2227190.19
2984	468463.95	2227214.06
2985	468458.81	2227237.81
2986	468451.99	2227265.62
2987	468447.38	2227287.91
2988	468441.00	2227312.24
2989	468434.67	2227335.06
1750	468426.65	2227357.45



Проект межевания территории размещения объекта
 «участок Москва – Казань высокоскоростной железнодорожной магистрали Москва – Казань – Екатеринбург (ВСМ-2)»
 «Проект межевания территории»

1749	468419.82	2227380.28
1748	468416.71	2227390.54
1747	468412.60	2227403.64
2990	468415.40	2227404.89
2991	468452.18	2227412.76
1739	468486.62	2227420.33
1738	468500.23	2227421.24
2992	468550.56	2227404.56
2993	468556.01	2227421.01
2994	468555.60	2227421.15
2995	468555.85	2227424.05
2996	468556.79	2227425.41
2997	468550.05	2227447.13
2998	468544.91	2227444.83
2999	468509.79	2227441.67
3000	468507.21	2227453.31
3001	468460.51	2227468.71
3002	468457.47	2227477.11
3003	468450.25	2227495.22
3004	468414.72	2227485.26
3005	468409.60	2227506.39
3006	468404.63	2227505.47
3007	468407.48	2227495.56
3008	468378.14	2227486.21
3009	468365.95	2227517.05
3010	468364.30	2227516.75
3011	468352.43	2227549.39
3012	468341.84	2227576.33
3013	468331.82	2227602.05
3014	468293.88	2227698.29
3015	468286.26	2227695.79
3016	468248.58	2227770.74
3017	468238.75	2227789.64
3018	468212.22	2227838.75
3019	468205.03	2227834.58
2125	468197.72	2227830.10
22	468223.82	2227783.90
21	468245.07	2227744.23
20	468265.43	2227704.10
19	468278.50	2227677.10
18	468297.35	2227636.24
17	468315.28	2227594.97
16	468326.72	2227567.23
15	468332.28	2227553.30
14	468337.74	2227539.33
13	468358.53	2227483.05
12	468359.55	2227483.41
11	468367.06	2227473.18
10	468369.67	2227466.87
9	468393.34	2227394.10
8	468410.76	2227333.25
7	468425.05	2227276.66
6	468437.33	2227218.40
5	468446.81	2227165.80



Проект межевания территории размещения объекта
 «участок Москва – Казань высокоскоростной железнодорожной магистрали Москва – Казань – Екатеринбург (ВСМ-2)»
 «Проект межевания территории»

4	468454.72	2227119.30
3	468459.17	2227086.51
Контур 24		
2073	466762.97	2230664.17
2072	466753.77	2230678.01
3020	466726.38	2230708.08
3021	466706.42	2230688.11
3022	466715.08	2230676.39
3023	466724.52	2230665.48
3024	466732.37	2230654.62
3025	466738.39	2230644.59
3026	466743.89	2230633.10
3027	466749.54	2230618.18
3028	466757.09	2230594.84
3029	466757.02	2230587.88
3030	466762.79	2230576.45
3031	466785.12	2230505.64
3032	466791.18	2230492.43
3033	466795.27	2230485.00
3034	466803.67	2230475.22
1760	466812.68	2230467.84
94	466821.57	2230462.58
93	466835.07	2230457.59
92	466849.30	2230457.23
91	466880.63	2230467.21
1784	466887.80	2230454.84
3035	466897.91	2230461.03
3036	466896.63	2230463.19
3037	466897.32	2230463.59
3038	466896.11	2230465.66
3039	466898.71	2230467.18
3040	466897.69	2230468.91
3041	466942.82	2230497.29
3042	466940.40	2230501.53
3043	466970.73	2230523.52
1773	466953.31	2230547.95
3044	466890.99	2230503.03
3045	466883.01	2230497.88
3046	466878.28	2230505.96
3047	466862.04	2230496.46
3048	466865.82	2230489.64
3049	466858.52	2230488.32
3050	466850.45	2230487.94
2370	466845.87	2230488.97
179	466838.56	2230490.60
218	466829.62	2230495.69
217	466824.62	2230500.27
216	466818.91	2230507.37
215	466812.72	2230519.15
214	466796.41	2230570.54
213	466780.10	2230621.94
212	466773.77	2230638.80
2074	466766.10	2230658.20
2073	466762.97	2230664.17



Проект межевания территории размещения объекта
«участок Москва – Казань высокоскоростной железнодорожной магистрали Москва – Казань – Екатеринбург (ВСМ-2)»
«Проект межевания территории»

Контур 25		
3051	476334.69	2242976.56
3052	476333.15	2242973.98
3053	476355.19	2242960.78
3054	476357.52	2242964.66
3055	476375.98	2242951.38
3056	476391.49	2242973.13
3057	476402.13	2242991.19
3058	476417.42	2243016.35
3059	476383.73	2243036.99
3060	476338.44	2243064.50
3061	476314.05	2243064.93
3062	476281.99	2243051.49
3063	476218.00	2243083.14
3064	476124.30	2243131.40
3065	476072.07	2243157.53
3066	476081.23	2243177.05
3067	476066.14	2243184.96
3068	476055.39	2243165.01
3069	476032.87	2243176.58
3070	475990.09	2243203.40
3071	475937.80	2243228.59
3072	475902.40	2243251.63
3073	475892.30	2243252.36
3074	475852.39	2243272.43
3075	475821.64	2243299.98
3076	475802.16	2243326.18
3077	475790.59	2243355.40
3078	475791.98	2243358.74
3079	475800.42	2243379.54
3080	475799.67	2243386.85
2802	475784.26	2243381.91
2801	475782.82	2243393.77
3081	475784.92	2243422.59
3082	475792.24	2243446.69
3083	475818.07	2243501.57
3084	475881.18	2243626.46
3085	475966.76	2243796.05
3086	476012.15	2243883.73
3087	476029.85	2243900.16
3088	476034.16	2243897.95
3089	476049.38	2243926.45
3090	476068.82	2243944.54
3091	476099.63	2243967.11
3092	476124.13	2243980.72
3093	476149.79	2243992.10
3094	476172.65	2244001.50
3095	476179.46	2244003.04
3096	476178.58	2244013.86
3097	476168.42	2244014.60
3098	476085.80	2244014.83
3099	476090.26	2244023.78
3100	476094.32	2244032.92
3101	476097.96	2244042.23



Проект межевания территории размещения объекта
«участок Москва – Казань высокоскоростной железнодорожной магистрали Москва – Казань – Екатеринбург (ВСМ-2)»
«Проект межевания территории»

3102	476101.18	2244051.69
3103	476103.97	2244061.30
3104	476106.32	2244071.02
3105	476108.23	2244080.83
3106	476109.70	2244090.72
3107	476110.72	2244100.67
3108	476111.28	2244110.65
3109	476111.40	2244120.65
3110	476111.07	2244130.65
3111	476110.28	2244140.61
2835	476108.90	2244151.52
2834	476106.75	2244174.59
3112	476098.16	2244197.28
3113	476076.12	2244230.06
3114	476052.30	2244251.41
3115	476024.21	2244269.46
3116	476013.50	2244279.76
3117	475978.37	2244304.24
1608	475931.62	2244319.23
1607	475910.09	2244294.57
1606	475893.07	2244287.06
3118	475901.65	2244288.35
3119	475939.32	2244281.42
3120	475954.33	2244266.54
3121	476001.51	2244243.36
3122	476013.89	2244226.86
3123	476042.58	2244169.97
2817	476066.83	2244114.64
2816	476061.54	2244096.36
2815	476058.25	2244079.62
2814	476058.59	2244064.06
2813	476065.58	2244040.20
2812	476015.52	2243942.17
2811	476007.26	2243946.16
2810	476003.75	2243939.35
2809	476011.88	2243936.04
2808	476012.01	2243929.55
2807	476011.30	2243927.85
2806	475999.16	2243913.63
3124	475957.37	2243875.14
3125	475947.66	2243864.55
3126	475926.23	2243847.64
3127	475916.15	2243832.00
3128	475919.38	2243827.25
3129	475930.85	2243828.48
2841	475947.83	2243816.88
2840	475948.05	2243807.92
1688	475905.46	2243723.82
1687	475902.53	2243718.30
1686	475899.99	2243713.32
2839	475894.49	2243710.74
2550	475879.42	2243680.81
2549	475878.76	2243671.69
3130	475836.59	2243592.43



Проект межевания территории размещения объекта
«участок Москва – Казань высокоскоростной железнодорожной магистрали Москва – Казань – Екатеринбург (ВСМ-2)»
«Проект межевания территории»

3131	475799.30	2243520.77
2855	475775.71	2243472.62
2854	475763.24	2243443.43
2853	475759.33	2243416.25
2852	475756.63	2243387.72
3132	475759.84	2243358.77
2849	475768.78	2243331.33
2848	475758.08	2243306.00
3133	475764.92	2243302.61
3134	475772.79	2243322.46
3135	475784.78	2243301.54
3136	475810.26	2243274.76
3137	475844.36	2243251.94
3138	475893.34	2243226.26
3139	475937.27	2243205.53
3140	475975.98	2243185.89
3141	475987.35	2243182.50
3142	476023.32	2243163.90
3143	476042.89	2243155.42
3144	476048.62	2243149.47
3145	476049.06	2243142.80
3146	476038.87	2243122.81
3147	476049.00	2243117.61
3148	476057.63	2243135.39
3149	476062.99	2243140.02
3150	476069.31	2243141.33
3151	476115.28	2243116.67
3152	476182.91	2243083.12
3153	476187.59	2243077.21
3154	476187.06	2243069.91
3155	476173.08	2243042.06
3156	476184.49	2243035.76
3157	476197.67	2243058.45
3158	476209.17	2243063.81
3159	476222.06	2243063.35
3160	476263.01	2243042.06
3161	476249.09	2243034.97
3162	476254.37	2243024.56
3163	476258.60	2243025.92
3164	476265.98	2243022.31
3165	476291.16	2243005.55
3051	476334.69	2242976.56
Контур 26		
2070	473499.57	2235459.40
3166	473404.02	2235054.06
3167	473423.04	2235049.59
2071	473516.99	2235457.86
2070	473499.57	2235459.40
Контур 27		
2259	476341.00	2239834.38
2265	476357.90	2239867.52
3168	476368.26	2239887.83
3169	476359.42	2239892.34
3170	476352.73	2239895.83



Проект межевания территории размещения объекта
 «участок Москва – Казань высокоскоростной железнодорожной магистрали Москва – Казань – Екатеринбург (ВСМ-2)»
 «Проект межевания территории»

3171	476342.16	2239901.52
3172	476331.60	2239907.21
3173	476321.12	2239913.05
3174	476310.81	2239919.19
3175	476300.67	2239925.62
3176	476290.73	2239932.33
3177	476280.99	2239939.35
3178	476271.56	2239946.76
3179	476262.47	2239954.60
3180	476253.74	2239962.82
3181	476245.38	2239971.44
3182	476237.43	2239980.42
3183	476229.87	2239989.74
3184	476222.74	2239999.39
3185	476216.05	2240009.35
3186	476209.81	2240019.60
3187	476204.02	2240030.11
3188	476198.72	2240040.87
3189	476193.91	2240051.86
3190	476189.58	2240063.05
3191	476185.65	2240074.39
3192	476182.03	2240085.83
3193	476178.74	2240097.37
3194	476175.79	2240109.00
3195	476173.09	2240120.70
3196	476170.43	2240132.40
3197	476167.87	2240144.12
3198	476121.07	2240373.05
3199	476119.06	2240382.85
3200	476117.01	2240392.64
3201	476114.90	2240402.41
1841	476112.68	2240412.16
1840	476110.33	2240421.88
1839	476107.81	2240431.56
1838	476105.10	2240441.18
1837	476102.16	2240450.74
3202	476098.97	2240460.22
3203	476095.51	2240469.60
3204	476091.77	2240478.87
3205	476087.75	2240488.03
3206	476083.46	2240497.06
3207	476078.89	2240505.95
3208	476074.05	2240514.71
3209	476068.95	2240523.31
3210	476063.59	2240531.75
3211	476057.99	2240540.03
3212	476052.13	2240548.14
3213	476046.03	2240556.06
3214	476039.68	2240563.79
3215	476033.11	2240571.33
3216	476026.33	2240578.67
3217	476019.31	2240585.80
3218	476012.08	2240592.71
3219	476004.65	2240599.39



Проект межевания территории размещения объекта
«участок Москва – Казань высокоскоростной железнодорожной магистрали Москва – Казань – Екатеринбург (ВСМ-2)»
«Проект межевания территории»

3220	475997.02	2240605.86
3221	475989.23	2240612.12
3222	475981.28	2240618.20
3223	475973.22	2240624.11
3224	475965.05	2240629.87
3225	475956.79	2240635.52
3226	475948.47	2240641.07
3227	475940.11	2240646.56
3228	475930.99	2240652.55
3229	475921.63	2240658.85
3230	475987.45	2240762.87
3231	475984.96	2240764.54
3232	475979.27	2240767.95
3233	475780.58	2240470.62
3234	475786.68	2240462.82
3235	475815.53	2240501.52
3236	475839.52	2240536.87
3237	475887.78	2240608.95
3238	475898.28	2240602.19
3239	475902.95	2240599.10
3240	475910.40	2240594.04
3241	475917.84	2240588.98
3242	475925.27	2240583.90
3243	475932.63	2240578.72
3244	475939.87	2240573.38
3245	475947.00	2240567.89
3246	475954.02	2240562.25
3247	475960.91	2240556.46
3248	475967.67	2240550.52
3249	475974.25	2240544.38
3250	475980.63	2240538.04
3251	475986.79	2240531.47
3252	475992.72	2240524.70
3253	475998.43	2240517.75
3254	476003.90	2240510.60
3255	476009.13	2240503.27
3256	476014.10	2240495.77
3257	476018.83	2240488.12
3258	476023.29	2240480.31
3259	476027.49	2240472.34
3260	476031.43	2240464.25
3261	476035.09	2240456.03
3262	476038.47	2240447.69
3263	476041.59	2240439.25
3264	476044.51	2240430.73
1850	476047.25	2240422.16
1849	476049.81	2240413.54
1848	476052.18	2240404.85
3265	476054.37	2240396.12
1857	476056.40	2240387.35
1856	476058.40	2240378.58
3266	476060.39	2240369.80
3267	476062.29	2240361.01
3268	476108.94	2240132.81



Проект межевания территории размещения объекта
«участок Москва – Казань высокоскоростной железнодорожной магистрали Москва – Казань – Екатеринбург (ВСМ-2)»
«Проект межевания территории»

3269	476111.15	2240122.04
3270	476113.41	2240111.27
3271	476115.75	2240100.52
3272	476118.23	2240089.81
3273	476120.88	2240079.13
3274	476123.75	2240068.51
3275	476126.87	2240057.96
3276	476130.28	2240047.51
3277	476134.02	2240037.16
3278	476138.09	2240026.94
3279	476142.51	2240016.87
2400	476146.80	2240007.85
2399	476164.44	2239976.63
3280	476170.52	2239967.46
3281	476176.89	2239958.50
3282	476183.57	2239949.76
3283	476190.53	2239941.24
3284	476197.77	2239932.96
3285	476205.29	2239924.93
3286	476213.06	2239917.15
3287	476221.09	2239909.63
3288	476229.37	2239902.39
3289	476237.89	2239895.43
3290	476246.63	2239888.75
3291	476255.59	2239882.37
3292	476264.74	2239876.27
3293	476274.06	2239870.43
3294	476283.52	2239864.82
3295	476293.09	2239859.40
3296	476302.75	2239854.14
3297	476312.48	2239849.01
3298	476322.26	2239843.96
3299	476323.10	2239843.52
3300	476323.15	2239843.50
3301	476327.60	2239841.22
3302	476327.63	2239841.21
3303	476332.09	2239838.93
2259	476341.00	2239834.38
Контур 28		
3304	475851.41	2256163.29
1126	475743.08	2255523.88
3305	475761.55	2255516.99
3306	475841.92	2256004.11
3307	475855.88	2256084.56
3308	475856.45	2256086.90
3309	475865.15	2256138.23
3310	475867.01	2256141.72
3311	475870.38	2256143.80
3312	475872.04	2256165.49
3313	475859.53	2256165.74
2471	475855.20	2256165.17
3304	475851.41	2256163.29



Проект межевания территории размещения объекта
 «участок Москва – Казань высокоскоростной железнодорожной магистрали Москва – Казань – Екатеринбург (ВСМ-2)»
 «Проект межевания территории»

Номер точки	Координаты, м	
	X	Y
Контур 29		
1664	474534.94	2236913.11
1665	474550.13	2236912.30
1666	474550.62	2236927.77
1667	474535.33	2236928.31
1664	474534.94	2236913.11
Контур 30		
1668	474419.67	2236737.87
1669	474431.64	2236733.11
1670	474435.81	2236744.64
1671	474423.40	2236749.19
1668	474419.67	2236737.87
Контур 31		
1672	474447.10	2237099.50
1673	474443.44	2237089.16
1674	474454.34	2237085.34
1675	474457.31	2237095.69
1672	474447.10	2237099.50
Контур 32		
1676	475830.82	2243507.68
1677	475823.31	2243510.21
1678	475821.31	2243504.94
1679	475819.16	2243498.56
1680	475826.79	2243495.99
1681	475837.08	2243492.76
1682	475838.82	2243498.31
1683	475840.78	2243504.56
1676	475830.82	2243507.68
Контур 33		
1684	475882.52	2243720.05
1685	475892.39	2243715.90
1686	475899.99	2243713.32
1687	475902.53	2243718.30
1688	475905.46	2243723.82
1689	475897.51	2243727.16
1690	475887.57	2243731.34
1691	475885.13	2243726.15
1684	475882.52	2243720.05
Контур 34		
1692	475951.77	2244042.36
1693	475962.29	2244040.35
1694	475972.88	2244038.32
1695	475973.97	2244044.04
1696	475975.20	2244050.46
1697	475964.95	2244052.42
1698	475954.36	2244054.45
1699	475953.05	2244048.87
1692	475951.77	2244042.36
Контур 35		
1700	476020.43	2244092.09



Проект межевания территории размещения объекта
«участок Москва – Казань высокоскоростной железнодорожной магистрали Москва – Казань – Екатеринбург (ВСМ-2)»
«Проект межевания территории»

1701	476025.90	2244082.88
1702	476031.40	2244073.60
1703	476036.40	2244076.57
1704	476042.03	2244079.90
1705	476036.71	2244088.88
1706	476031.21	2244098.15
1707	476026.16	2244095.44
1700	476020.43	2244092.09
Контур 36		
1708	475991.04	2243994.19
1709	476000.92	2243990.04
1710	476010.86	2243985.86
1711	476013.12	2243991.23
1712	476015.65	2243997.26
1713	476006.03	2244001.30
1714	475996.09	2244005.48
1715	475993.65	2244000.29
1708	475991.04	2243994.19
Контур 37		
1716	476033.38	2244031.10
1717	476040.55	2244023.14
1718	476047.77	2244015.13
1719	476052.09	2244019.02
1720	476056.96	2244023.40
1721	476049.97	2244031.16
1722	476042.75	2244039.17
1723	476038.34	2244035.51
1716	476033.38	2244031.10
Контур 38		
1724	476176.43	2244301.38
1725	476177.33	2244313.71
1726	476166.92	2244314.47
1727	476156.16	2244315.25
1728	476155.51	2244309.56
1729	476154.99	2244302.94
1724	476176.43	2244301.38
Контур 39		
1730	475731.30	2243280.92
1731	475738.93	2243278.35
1732	475749.22	2243275.12
1733	475750.96	2243280.67
1734	475752.92	2243286.92
1735	475742.97	2243290.04
1736	475735.45	2243292.57
1737	475733.45	2243287.30
1730	475731.30	2243280.92
Контур 153		
7791	468080.25	2233652.41
7792	468079.51	2233654.70
7793	468080.98	2233655.19
7794	468078.76	2233662.01
7795	468077.49	2233661.59
7796	468076.76	2233663.87
7797	468072.45	2233662.50



Проект межевания территории размещения объекта
«участок Москва – Казань высокоскоростной железнодорожной магистрали Москва – Казань – Екатеринбург (ВСМ-2)»
«Проект межевания территории»

7798	468073.19	2233660.19
7799	468071.69	2233659.70
7800	468073.89	2233652.89
7801	468075.21	2233653.30
7802	468075.96	2233651.01
7791	468080.25	2233652.41
Контур 154		
7803	468269.16	2233721.32
7804	468273.36	2233722.99
7805	468272.52	2233725.12
7806	468273.88	2233725.70
7807	468271.25	2233732.48
7808	468269.98	2233732.08
7809	468269.14	2233734.21
7810	468264.94	2233732.54
7811	468265.78	2233730.41
7812	468264.34	2233729.73
7813	468266.99	2233723.05
7814	468268.32	2233723.45
7803	468269.16	2233721.32
Контур 158		
7859	475826.26	2240347.29
7860	475832.34	2240360.68
7861	475824.17	2240364.39
7862	475823.07	2240364.89
7863	475807.37	2240330.31
7864	475810.00	2240329.12
7865	475808.99	2240326.89
7866	475812.49	2240325.30
7867	475813.50	2240327.53
7868	475816.64	2240326.10
7859	475826.26	2240347.29
Контур 159		
7869	475539.94	2242437.09
7870	475541.21	2242446.24
7871	475538.38	2242446.63
7872	475538.51	2242447.61
7873	475535.04	2242448.09
7874	475534.90	2242447.11
7875	475532.07	2242447.51
7876	475530.80	2242438.37
7877	475533.63	2242437.97
7878	475533.50	2242437.00
7879	475536.97	2242436.51
7880	475537.10	2242437.49
7869	475539.94	2242437.09
Контур 160		
7881	476107.35	2244543.26
7882	476109.33	2244559.45
7883	476091.83	2244561.78
7884	476089.85	2244545.59
7881	476107.35	2244543.26
Контур 161		
7885	476213.79	2244727.64



Проект межевания территории размещения объекта
 «участок Москва – Казань высокоскоростной железнодорожной магистрали Москва – Казань – Екатеринбург (ВСМ-2)»
 «Проект межевания территории»

7886	476216.71	2244732.68
7887	476219.98	2244738.34
7888	476210.95	2244743.56
7889	476203.16	2244748.07
7890	476200.18	2244743.45
7891	476196.69	2244737.54
7885	476213.79	2244727.64
Контур 162		
7893	476303.62	2244887.76
7894	476316.43	2244897.85
7895	476306.58	2244910.64
7896	476305.66	2244911.84
7897	476300.91	2244908.10
7898	476292.84	2244901.75
7895	476306.58	2244910.64
Контур 163		
7899	476133.57	2247922.50
7900	476132.40	2247925.73
7901	476128.01	2247924.84
7902	476127.40	2247926.55
7903	476121.59	2247924.45
7904	476119.52	2247923.70
7905	476120.14	2247922.00
7906	476116.19	2247919.88
7907	476117.36	2247916.64
7908	476120.70	2247917.32
7909	476121.75	2247917.53
7910	476122.37	2247915.83
7911	476130.24	2247918.68
7912	476129.63	2247920.38
7899	476133.57	2247922.50



5. ВЕДОМОСТЬ КООРДИНАТ ПОВОРОТНЫХ ТОЧЕК ЗОНЫ ПЛАНИРУЕМОГО РАЗМЕЩЕНИЯ ОБЪЕКТОВ ВРЕМЕННОГО ДОПОЛНИТЕЛЬНОГО ОТВОДА

Каталог координат характерных точек зоны планируемого размещения объектов вре-
менного дополнительного отвода

Номер точки	Координаты, м	
	X	Y
Контур 40		
1738	468500.23	2227421.24
1739	468486.62	2227420.33
1740	468480.68	2227419.02
1741	468491.58	2227415.06
1742	468497.63	2227417.52
1743	468547.31	2227405.02
1744	468547.47	2227405.59
1745	468517.52	2227415.51
1738	468500.23	2227421.24
Контур 41		
1746	468415.33	2227404.86
1747	468412.60	2227403.64
1748	468416.71	2227390.54
1749	468419.82	2227380.28
1750	468426.65	2227357.45
1751	468430.76	2227345.98
1752	468419.37	2227384.81
1746	468415.33	2227404.86
Контур 42		
1753	467521.67	2229144.74
1754	467490.75	2229205.16
1755	467460.79	2229261.75
1756	467459.71	2229263.42
52	467465.52	2229251.67
51	467468.19	2229238.80
1757	467503.52	2229167.03
1758	467516.33	2229142.01
1753	467521.67	2229144.74
Контур 43		
1759	466821.27	2230462.75
1760	466812.68	2230467.84
1761	466809.71	2230470.27
1762	466806.60	2230469.28
1763	466810.92	2230443.15
1764	466752.07	2230406.39
1765	466754.68	2230399.94
1766	466756.55	2230395.31
1767	466815.19	2230431.22
1768	466823.12	2230442.58
1759	466821.27	2230462.75
Контур 44		
1769	466915.49	2230577.75
1770	466872.00	2230553.09
1771	466886.79	2230526.99
1772	466897.80	2230507.93
1773	466953.31	2230547.95
1774	466970.24	2230524.20
1775	466985.98	2230535.00
1776	466966.40	2230572.12



Проект межевания территории размещения объекта
«участок Москва – Казань высокоскоростной железнодорожной магистрали Москва – Казань – Екатеринбург (ВСМ-2)»
«Проект межевания территории»

1777	466930.29	2230551.65
1769	466915.49	2230577.75
Контур 45		
1778	466997.06	2230257.51
1779	466970.03	2230311.33
79	466964.28	2230307.59
78	466965.70	2230305.41
77	466962.84	2230304.01
76	466971.33	2230289.38
75	466986.72	2230260.48
74	467000.15	2230227.96
1780	467042.69	2230131.79
1781	467051.83	2230135.88
1778	466997.06	2230257.51
Контур 46		
1782	466923.92	2230403.14
1783	466892.04	2230457.44
1784	466887.80	2230454.84
90	466902.81	2230428.93
89	466905.46	2230424.89
88	466921.61	2230397.91
87	466922.83	2230397.53
86	466923.78	2230392.56
85	466933.94	2230377.65
84	466950.79	2230339.55
1785	466954.50	2230342.24
1786	466940.97	2230369.19
1782	466923.92	2230403.14
Контур 47		
1787	466692.02	2231194.06
1788	466629.86	2231191.93
1789	466630.61	2231168.13
1790	466675.37	2231169.48
1791	466677.79	2231096.79
244	466684.97	2231108.37
243	466694.96	2231122.79
242	466693.88	2231144.19
241	466692.19	2231183.94
1787	466692.02	2231194.06
Контур 48		
246	466696.00	2231084.81
1792	466677.90	2231093.53
1793	466678.08	2231088.25
1794	466673.55	2231077.94
1795	466692.36	2231070.31
1796	466697.46	2231083.87
246	466696.00	2231084.81
Контур 49		
1797	466682.34	2231229.30
1798	466679.74	2231231.11
1799	466678.37	2231229.22
1800	466678.14	2231229.21
1801	466678.15	2231228.91
1802	466677.96	2231228.65
1803	466676.19	2231226.22
1804	466678.23	2231224.81
1805	466678.39	2231216.87
1806	466689.58	2231216.91
1807	466693.49	2231214.19
238	466693.75	2231214.60



Проект межевания территории размещения объекта
 «участок Москва – Казань высокоскоростной железнодорожной магистрали Москва – Казань – Екатеринбург (ВСМ-2)»
 «Проект межевания территории»

237	466691.35	2231216.20
287	466691.23	2231219.61
1808	466691.25	2231223.09
1809	466684.16	2231228.02
1810	466684.14	2231229.33
1797	466682.34	2231229.30
Контур 50		
452	468409.12	2234074.53
451	468392.08	2234069.61
499	468395.21	2234059.50
500	468419.40	2234074.27
501	468414.98	2234081.39
454	468413.81	2234081.08
453	468415.00	2234076.48
452	468409.12	2234074.53
Контур 51		
1811	468256.60	2233874.34
428	468249.34	2233865.37
427	468259.45	2233857.19
1812	468259.94	2233856.26
1813	468266.21	2233864.41
1814	468259.05	2233869.97
1811	468256.60	2233874.34
Контур 52		
1815	473533.55	2235862.62
1816	473430.19	2235958.28
1817	473423.59	2235964.39
1818	473412.21	2235952.09
1819	473417.86	2235946.86
1820	473418.52	2235924.21
1821	473421.57	2235909.68
1822	473426.05	2235878.12
1823	473432.03	2235815.88
1824	473431.78	2235805.47
1825	473434.43	2235803.47
1826	473437.49	2235802.26
1827	473445.97	2235800.44
1828	473448.15	2235799.81
1829	473448.54	2235816.47
1830	473442.43	2235880.07
1831	473437.83	2235912.53
1832	473434.95	2235926.25
1833	473524.86	2235843.24
1815	473533.55	2235862.62
Контур 53		
1834	476115.79	2240450.46
1835	476106.04	2240455.54
1836	476101.31	2240453.25
1837	476102.16	2240450.74
1838	476105.10	2240441.18
1839	476107.81	2240431.56
1840	476110.33	2240421.88
1841	476112.68	2240412.16
1842	476114.73	2240403.15
1843	476113.68	2240430.27
1844	476118.86	2240440.47
1834	476115.79	2240450.46
Контур 54		
1845	476046.75	2240423.73
1846	476038.91	2240413.28



Проект межевания территории размещения объекта
«участок Москва – Казань высокоскоростной железнодорожной магистрали Москва – Казань – Екатеринбург (ВСМ-2)»
«Проект межевания территории»

1847	476052.66	2240402.96
1848	476052.18	2240404.85
1849	476049.81	2240413.54
1850	476047.25	2240422.16
1845	476046.75	2240423.73
Контур 55		
1851	476055.79	2240389.99
1852	476053.37	2240387.90
1853	476051.29	2240378.38
1854	476056.54	2240371.20
1855	476060.26	2240370.39
1856	476058.40	2240378.58
1857	476056.40	2240387.35
1851	476055.79	2240389.99
Контур 56		
1858	475947.11	2243637.79
1859	475904.60	2243672.87
1860	475900.45	2243664.65
1861	475941.80	2243630.87
1858	475947.11	2243637.79
Контур 57		
1862	476152.68	2249258.21
1863	476147.70	2249258.03
1864	476141.64	2249255.81
1865	476117.50	2249245.79
1866	476136.58	2249245.00
1867	476136.51	2249243.40
1868	476143.35	2249246.24
1869	476147.97	2249246.05
1870	476142.05	2249020.15
1871	476136.76	2249018.12
1872	476146.88	2249009.01
1873	476147.79	2249008.96
1874	476152.79	2249012.81
1875	476153.91	2249018.25
1876	476151.69	2249025.37
1877	476152.59	2249059.73
1878	476172.59	2249059.20
1879	476173.11	2249079.19
1880	476153.12	2249079.72
1881	476157.34	2249241.12
1882	476160.20	2249250.99
1883	476157.71	2249255.16
1862	476152.68	2249258.21
Контур 58		
1884	475497.80	2253970.11
1885	475490.56	2253857.47
1886	475489.30	2253856.30
1887	475490.41	2253855.13
1888	475490.30	2253853.44
1889	475492.12	2253853.32
1890	475493.43	2253851.94
1891	475494.76	2253853.15
1892	475496.42	2253853.05
1893	475497.46	2253870.37
1894	475497.81	2253876.11
1058	475500.18	2253915.54
1895	475503.90	2253969.62
1884	475497.80	2253970.11
Контур 59		



Проект межевания территории размещения объекта
«участок Москва – Казань высокоскоростной железнодорожной магистрали Москва – Казань – Екатеринбург (ВСМ-2)»
«Проект межевания территории»

1896	475597.06	2253962.10
1897	475531.18	2253967.42
1898	475530.81	2253961.43
1899	475590.84	2253956.58
1900	475590.60	2253950.41
1901	475571.07	2253932.27
1902	475580.09	2253931.50
1903	475594.75	2253945.92
1904	475596.42	2253945.80
1905	475596.49	2253947.63
1906	475597.84	2253948.96
1907	475596.59	2253950.21
1896	475597.06	2253962.10
Контур 60		
1908	467020.74	2232452.71
272	467020.63	2232452.71
271	466978.89	2232371.38
270	466936.56	2232281.86
269	466897.55	2232190.89
268	466862.22	2232098.04
267	466830.41	2232003.43
266	466802.31	2231908.02
265	466778.40	2231811.47
264	466758.37	2231714.24
263	466742.10	2231616.29
262	466729.88	2231517.63
261	466721.54	2231418.51
260	466717.05	2231318.99
259	466716.90	2231219.59
258	466717.71	2231196.60
257	466718.92	2231157.39
256	466728.02	2231130.94
255	466720.67	2231120.35
254	466737.32	2231107.19
253	466725.75	2231091.27
252	466732.67	2231086.12
1909	466740.35	2231080.42
1910	466736.80	2231171.81
1911	466780.00	2231173.21
1912	466778.73	2231197.02
1913	466722.89	2231195.11
1914	466722.87	2231196.19
1915	466723.72	2231196.25
1916	466723.65	2231198.16
1917	466724.70	2231199.78
1918	466723.57	2231200.57
1919	466722.79	2231223.03
1920	466722.20	2231223.03
1921	466721.39	2231255.41
1922	466752.64	2231255.35
1923	466753.19	2231319.55
1924	466722.42	2231319.81
1925	466725.77	2231412.07
1926	466735.32	2231411.38
1927	466736.79	2231440.72
1928	466727.70	2231441.38
1929	466731.72	2231483.16
1930	466736.73	2231533.22
1931	466739.53	2231561.27
1932	466748.74	2231560.17



Проект межевания территории размещения объекта
«участок Москва – Казань высокоскоростной железнодорожной магистрали Москва – Казань – Екатеринбург (ВСМ-2)»
«Проект межевания территории»

1933	466752.12	2231588.55
1934	466743.22	2231589.61
1935	466762.94	2231714.98
1936	466770.05	2231713.91
1937	466829.37	2231738.60
1938	466847.99	2231751.34
1939	466854.13	2231774.48
1940	466874.12	2231799.74
1941	466888.82	2231819.79
1942	466876.93	2231828.46
1943	466867.58	2231834.60
1944	466893.56	2231949.63
1945	466896.37	2231962.07
1946	466913.85	2232048.82
1947	466904.15	2232051.23
1948	466886.72	2231981.26
1949	466884.23	2231971.28
1950	466881.10	2231957.97
1951	466880.28	2231954.34
1952	466876.59	2231937.98
1953	466864.85	2231886.06
1954	466855.05	2231842.06
1955	466838.13	2231853.46
1956	466828.24	2231838.79
1957	466850.03	2231824.53
1958	466849.96	2231819.44
1959	466846.29	2231803.37
1960	466836.20	2231772.25
1961	466813.61	2231768.02
1962	466775.50	2231772.58
1963	466788.95	2231829.52
1964	466819.23	2231822.37
1965	466834.01	2231884.78
1966	466804.88	2231891.87
1967	466818.01	2231943.25
1968	466829.52	2231984.53
1969	466838.33	2231981.77
1970	466847.12	2232010.48
1971	466838.39	2232013.34
1972	466863.02	2232084.80
1973	466877.55	2232126.38
1974	466886.30	2232123.09
1975	466896.47	2232150.63
1976	466888.72	2232153.47
1977	466902.09	2232188.29
1978	466922.82	2232238.17
1979	466936.83	2232270.65
1980	466945.09	2232266.78
1981	466956.84	2232292.39
1982	466949.00	2232296.04
1983	467001.76	2232405.87
1984	467010.42	2232401.60
1985	467022.85	2232427.13
1986	467015.18	2232430.92
1987	467020.46	2232441.67
1988	467087.35	2232444.32
1989	467100.45	2232445.86
1990	467126.94	2232461.71
1991	467100.61	2232457.64
1992	467095.89	2232454.71



Проект межевания территории размещения объекта
«участок Москва – Казань высокоскоростной железнодорожной магистрали Москва – Казань – Екатеринбург (ВСМ-2)»
«Проект межевания территории»

1993	467086.68	2232453.65
1994	467026.88	2232453.29
1995	467030.20	2232459.67
1996	467024.25	2232459.78
1997	467004.41	2232460.65
1998	466999.63	2232460.16
1999	466996.19	2232458.96
2000	466958.88	2232386.70
274	466977.31	2232411.12
273	466999.19	2232453.52
1908	467020.74	2232452.71
Контур 61		
514	470906.57	2234852.34
513	470589.30	2234856.46
2001	470609.68	2234883.60
2002	470604.06	2234887.78
2003	470565.38	2234835.72
2004	470544.62	2234802.39
2005	470715.74	2234798.67
2006	470715.76	2234800.54
2007	470718.60	2234800.54
2008	470718.74	2234813.89
2009	470754.50	2234813.49
2010	470768.19	2234821.34
2011	470770.14	2234848.16
2012	470779.12	2234850.68
2013	470819.61	2234849.68
2014	470819.71	2234840.63
2015	470849.54	2234840.31
2016	470849.76	2234849.55
2017	470873.52	2234847.54
2018	470928.86	2234808.55
2019	470983.92	2234769.17
516	470989.37	2234773.22
515	470906.41	2234844.77
514	470906.57	2234852.34
Контур 62		
2020	472546.86	2235081.34
2021	472539.32	2235099.37
2022	472523.28	2235092.60
2023	472512.39	2235090.98
2020	472546.86	2235081.34
Контур 63		
2024	472616.18	2235111.52
2025	472616.05	2235111.47
2026	472575.41	2235123.42
2027	472571.74	2235121.75
2028	472581.62	2235099.96
2029	472595.37	2235104.62
2030	472610.83	2235109.23
2024	472616.18	2235111.52
Контур 64		
2031	473456.94	2235670.47
2032	473459.09	2235690.00
2033	473450.81	2235697.57
2034	473445.81	2235661.43
2031	473456.94	2235670.47
Контур 65		
2035	473481.43	2235694.99
2036	473487.34	2235736.51



Проект межевания территории размещения объекта
«участок Москва – Казань высокоскоростной железнодорожной магистрали Москва – Казань – Екатеринбург (ВСМ-2)»
«Проект межевания территории»

2037	473476.07	2235730.89
2038	473471.61	2235726.87
2039	473467.30	2235692.57
2040	473478.61	2235692.24
2035	473481.43	2235694.99
Контур 66		
2041	473522.55	2235736.33
2042	473516.53	2235740.62
2043	473504.14	2235753.55
2044	473498.42	2235747.75
1408	473504.84	2235744.25
2045	473520.92	2235734.33
2041	473522.55	2235736.33
Контур 67		
814	475743.73	2240402.24
815	475762.36	2240429.98
816	475756.44	2240434.19
817	475742.10	2240412.32
814	475743.73	2240402.24
Контур 68		
2046	475597.58	2243030.98
2047	475599.97	2243025.41
2048	475606.94	2243068.38
1589	475602.68	2243064.78
2046	475597.58	2243030.98
Контур 69		
2049	476068.35	2246353.42
2050	476068.96	2246361.88
2051	476056.81	2246363.15
2052	476056.46	2246361.56
2049	476068.35	2246353.42
Контур 70		
2053	471127.11	2234508.93
2054	471109.34	2234554.55
2055	471085.72	2234595.58
2056	471080.82	2234590.75
2057	471115.36	2234529.70
2058	471090.99	2234515.92
2059	471103.10	2234494.50
2053	471127.11	2234508.93
Контур 71		
2060	471036.90	2234560.02
2061	471075.60	2234543.11
2062	471014.16	2234651.73
2063	471007.36	2234612.24
2060	471036.90	2234560.02
Контур 72		
2064	473529.86	2235513.77
2065	473550.46	2235519.72
2066	473552.14	2235528.48
2067	473494.19	2235538.77
2068	473492.76	2235525.85
2069	473512.43	2235514.00
2070	473499.57	2235459.40
2071	473516.99	2235457.86
2064	473529.86	2235513.77
Контур 73		
2072	466753.77	2230678.01
2073	466762.97	2230664.17
2074	466766.10	2230658.20



Проект межевания территории размещения объекта
«участок Москва – Казань высокоскоростной железнодорожной магистрали Москва – Казань – Екатеринбург (ВСМ-2)»
«Проект межевания территории»

211	466760.88	2230671.44
2075	466757.34	2230686.51
2072	466753.77	2230678.01
Контур 74		
2076	467436.72	2229150.83
2077	467415.38	2229192.15
118	467405.96	2229187.53
2078	467404.50	2229189.19
2079	467400.07	2229186.90
2080	467422.49	2229143.49
2076	467436.72	2229150.83
Контур 75		
113	467385.36	2229221.89
2081	467384.83	2229222.92
2082	467378.92	2229219.87
2083	467381.67	2229214.54
2084	467384.47	2229215.98
113	467385.36	2229221.89
Контур 76		
2085	476082.12	2246386.46
2086	476084.18	2246410.76
2087	476077.67	2246411.31
2088	476061.51	2246412.24
2089	476059.50	2246391.24
2090	476075.69	2246389.53
2091	476075.46	2246386.94
2085	476082.12	2246386.46
Контур 77		
2092	476079.30	2246429.23
2093	476085.71	2246428.69
2094	476087.52	2246450.04
2095	476081.25	2246450.63
2096	476080.89	2246445.84
2097	476064.49	2246447.00
2098	476063.19	2246430.50
2092	476079.30	2246429.23
Контур 78		
2099	476079.32	2246474.21
2100	476080.12	2246484.39
820	476079.33	2246483.54
2101	476068.53	2246475.37
2099	476079.32	2246474.21
Контур 79		
904	476087.92	2247087.53
869	476093.91	2247099.17
905	476093.08	2247137.18
906	476088.04	2247145.75
904	476087.92	2247087.53
Контур 80		
124	467670.66	2228759.13
2102	467668.91	2228758.23
2103	467915.26	2228284.78
2104	467968.18	2228181.53
2105	467969.15	2228182.00
128	467968.30	2228183.08
127	467880.31	2228355.58
126	467773.90	2228560.52
125	467704.56	2228693.74
124	467670.66	2228759.13
Контур 81		



Проект межевания территории размещения объекта
«участок Москва – Казань высокоскоростной железнодорожной магистрали Москва – Казань – Екатеринбург (ВСМ-2)»
«Проект межевания территории»

2106	476084.13	2247161.79
2107	476083.85	2247186.79
2108	476078.82	2247186.73
2109	476079.13	2247161.73
2106	476084.13	2247161.79
Контур 82		
907	476093.30	2247682.14
908	476092.21	2247703.58
909	476072.21	2247708.41
910	476072.60	2247687.83
907	476093.30	2247682.14
Контур 83		
2110	468204.91	2227834.51
2111	468202.17	2227839.27
2112	468187.59	2227863.80
2113	468180.69	2227875.53
2114	468130.99	2227958.87
2115	468127.93	2227964.16
2116	468110.34	2227994.48
2117	468093.16	2228024.15
2118	468075.95	2228053.84
2119	468058.72	2228083.47
2120	468041.64	2228113.12
2121	468024.77	2228142.87
2122	468008.10	2228172.73
34	467999.90	2228186.32
33	468008.84	2228165.83
32	468018.46	2228145.64
31	468015.05	2228143.70
30	468025.35	2228125.51
29	468026.35	2228126.03
28	468035.93	2228106.73
27	468057.29	2228070.04
2123	468098.98	2227998.87
2124	468134.71	2227937.90
24	468169.52	2227878.50
23	468194.25	2227836.11
2125	468197.72	2227830.10
2110	468204.91	2227834.51
Контур 84		
2126	476072.09	2247714.83
2127	476092.51	2247709.65
2128	476091.78	2247732.67
2129	476071.68	2247737.50
2126	476072.09	2247714.83
Контур 85		
2130	476056.42	2249527.77
2131	476045.67	2249520.38
1113	476048.16	2249500.24
2132	476071.84	2249516.52
2133	476136.28	2249731.21
2134	476138.24	2249735.61
2135	476141.37	2249739.49
2136	476145.41	2249742.42
2137	476150.06	2249744.21
2138	476155.02	2249744.71
2139	476159.94	2249743.91
2140	476194.97	2249733.37
2141	476199.38	2249731.40
2142	476203.26	2249728.27



Проект межевания территории размещения объекта
«участок Москва – Казань высокоскоростной железнодорожной магистрали Москва – Казань – Екатеринбург (ВСМ-2)»
«Проект межевания территории»

2143	476206.19	2249724.23
2144	476207.97	2249719.58
2145	476208.48	2249714.62
2146	476207.68	2249709.69
2147	476201.46	2249689.04
2148	476218.70	2249683.85
2149	476224.92	2249704.50
2150	476226.03	2249709.38
2151	476226.48	2249714.35
2152	476226.26	2249719.34
2153	476225.36	2249724.26
2154	476223.81	2249729.01
2155	476221.63	2249733.50
2156	476218.87	2249737.67
2157	476215.57	2249741.42
2158	476211.80	2249744.69
2159	476207.62	2249747.43
2160	476203.10	2249749.58
2161	476200.16	2249750.60
2162	476165.13	2249761.15
2163	476160.26	2249762.26
2164	476155.29	2249762.71
2165	476150.30	2249762.48
2166	476145.38	2249761.59
2167	476140.63	2249760.04
2168	476136.14	2249757.86
2169	476131.97	2249755.10
2170	476128.22	2249751.80
2171	476124.95	2249748.02
2172	476122.21	2249743.84
2173	476120.06	2249739.33
2174	476119.04	2249736.38
2130	476056.42	2249527.77
Контур 86		
956	476078.40	2247841.04
955	476077.63	2247881.39
954	476069.49	2247894.93
953	476067.45	2247969.76
2175	476063.94	2247969.62
2176	476066.55	2247896.28
2177	476068.46	2247822.69
956	476078.40	2247841.04
Контур 87		
2178	476082.12	2248255.83
2179	476062.79	2248260.33
2180	476063.00	2248252.32
2181	476080.75	2248247.88
2182	476082.27	2248252.08
2178	476082.12	2248255.83
Контур 88		
2183	476057.89	2248058.54
2184	476057.39	2248083.79
2185	476052.27	2248083.47
2186	476052.95	2248058.48
2183	476057.89	2248058.54
Контур 89		
2187	476072.72	2248608.78
2188	476077.19	2248460.18
2189	476093.36	2248464.46
2190	476106.61	2248477.42



Проект межевания территории размещения объекта
 «участок Москва – Казань высокоскоростной железнодорожной магистрали Москва – Казань – Екатеринбург (ВСМ-2)»
 «Проект межевания территории»

2191	476112.77	2248492.07
2192	476113.91	2248507.68
2193	476124.74	2248508.31
2194	476122.42	2248569.95
2195	476110.20	2248569.49
2196	476109.73	2248577.44
2197	476103.11	2248592.02
2198	476090.73	2248603.11
2187	476072.72	2248608.78
Контур 90		
984	476079.42	2248385.92
985	476080.29	2248357.14
986	476089.81	2248357.50
987	476088.81	2248386.20
984	476079.42	2248385.92
Контур 91		
2199	475617.63	2254820.63
2200	475613.12	2254791.69
2201	475596.36	2254794.33
2202	475595.49	2254788.75
2203	475608.30	2254786.57
2204	475606.73	2254776.76
2205	475593.97	2254779.04
2206	475593.08	2254773.08
2207	475609.79	2254770.35
2208	475607.69	2254756.47
2209	475607.41	2254755.31
2210	475604.90	2254739.44
2211	475610.37	2254735.75
2212	475613.17	2254752.96
2213	475622.17	2254751.49
2214	475626.49	2254780.24
2215	475617.60	2254781.62
2216	475623.18	2254817.04
2199	475617.63	2254820.63
Контур 92		
2217	476106.24	2248005.24
2218	476090.65	2248013.00
2219	476095.03	2247867.14
2220	476112.48	2247873.27
2221	476120.47	2247885.79
2222	476125.38	2247901.87
2223	476125.25	2247911.78
2224	476136.23	2247912.17
2225	476134.57	2247974.32
2226	476121.88	2247973.96
2227	476119.00	2247990.33
2217	476106.24	2248005.24
7899	476133.57	2247922.50
7900	476132.40	2247925.73
7901	476128.01	2247924.84
7902	476127.40	2247926.55
7903	476121.59	2247924.45
7904	476119.52	2247923.70
7905	476120.14	2247922.00
7906	476116.19	2247919.88
7907	476117.36	2247916.64
7908	476120.70	2247917.32
7909	476121.75	2247917.53
7910	476122.37	2247915.83



Проект межевания территории размещения объекта
«участок Москва – Казань высокоскоростной железнодорожной магистрали Москва – Казань – Екатеринбург (ВСМ-2)»
«Проект межевания территории»

7911	476130.24	2247918.68
7912	476129.63	2247920.38
7899	476133.57	2247922.50
Контур 93		
2228	467444.07	2229316.99
2229	467434.23	2229324.57
2230	467423.29	2229319.98
2231	467415.26	2229334.26
56	467420.93	2229318.69
55	467426.19	2229320.30
54	467430.08	2229312.35
53	467434.48	2229314.49
2232	467441.19	2229300.91
2233	467449.68	2229314.64
2234	467444.57	2229317.80
2228	467444.07	2229316.99
Контур 94		
2235	476110.24	2247252.74
2236	476126.29	2247260.49
2237	476138.01	2247275.62
2238	476141.17	2247298.42
2239	476151.84	2247298.86
2240	476150.50	2247361.72
2241	476138.23	2247361.29
2242	476136.95	2247373.37
2243	476126.81	2247389.22
2244	476107.81	2247400.12
2235	476110.24	2247252.74
Контур 95		
2245	475402.98	2238355.13
2246	475400.61	2238356.43
2247	475406.21	2238395.05
2248	475403.15	2238398.78
2249	475400.60	2238397.69
2250	475400.76	2238394.44
2251	475394.03	2238386.42
2252	475387.04	2238347.48
2253	475391.45	2238339.87
2254	475392.52	2238339.29
2255	475390.60	2238336.38
2256	475375.21	2238332.12
2257	475372.36	2238292.95
739	475379.51	2238305.52
2258	475412.19	2238369.07
2245	475402.98	2238355.13
Контур 96		
2259	476341.00	2239834.38
2260	476376.17	2239805.87
2261	476432.89	2239786.32
2262	476488.61	2239804.08
2263	476492.21	2239817.87
2264	476408.31	2239844.54
2265	476357.90	2239867.52
2259	476341.00	2239834.38
Контур 97		
2266	475805.98	2240276.43
2267	475834.63	2240279.00
7859	475826.26	2240347.29
7868	475816.64	2240326.10
7867	475813.50	2240327.53



Проект межевания территории размещения объекта
 «участок Москва – Казань высокоскоростной железнодорожной магистрали Москва – Казань – Екатеринбург (ВСМ-2)»
 «Проект межевания территории»

7866	475812.49	2240325.30
7865	475808.99	2240326.89
7864	475810.00	2240329.12
7863	475807.37	2240330.31
7862	475823.07	2240364.89
2268	475823.79	2240367.48
2269	475795.20	2240378.63
756	475799.36	2240352.48
2266	475805.98	2240276.43
Контур 98		
2270	467378.72	2229316.55
2271	467343.33	2229298.13
2272	467341.08	2229301.96
2273	467340.35	2229301.67
2274	467336.77	2229299.85
2275	467343.81	2229286.40
2276	467347.88	2229288.69
2277	467367.19	2229257.17
2278	467363.23	2229246.84
2279	467367.41	2229245.14
2280	467365.29	2229243.99
2281	467368.06	2229238.83
2282	467374.98	2229242.41
111	467372.81	2229250.18
110	467368.17	2229259.40
2283	467365.47	2229271.33
2284	467350.85	2229295.41
2285	467381.46	2229311.28
2270	467378.72	2229316.55
Контур 99		
2286	468368.11	2227363.50
2287	468384.23	2227308.66
2288	468390.79	2227284.53
2289	468395.34	2227286.95
155	468389.77	2227310.20
2290	468373.84	2227365.14
2286	468368.11	2227363.50
Контур 100		
2291	475684.62	2255179.10
2292	475694.47	2255177.52
2293	475699.16	2255205.37
2294	475689.39	2255207.03
1402	475688.34	2255200.83
2291	475684.62	2255179.10
Контур 101		
2295	475664.19	2255059.03
2296	475659.42	2255030.62
2297	475669.25	2255028.98
2298	475673.90	2255057.40
2295	475664.19	2255059.03
Контур 102		
2299	475650.12	2254848.70
2300	475652.74	2254863.43
2301	475664.92	2254861.46
2302	475674.63	2254923.01
2303	475662.75	2254924.99
2304	475665.12	2254939.71
2305	475649.36	2254969.90
1399	475638.80	2254905.38
2306	475626.61	2254827.57



Проект межевания территории размещения объекта
«участок Москва – Казань высокоскоростной железнодорожной магистрали Москва – Казань – Екатеринбург (ВСМ-2)»
«Проект межевания территории»

2299	475650.12	2254848.70
Контур 103		
2307	475332.09	2238222.13
2308	475359.18	2238269.77
2309	475335.55	2238253.22
2310	475341.65	2238240.12
2311	475282.32	2238279.93
2312	475259.63	2238278.21
2313	475179.79	2238259.26
2314	475165.07	2238222.08
2315	475148.48	2238188.18
2316	475142.35	2238171.05
2317	475140.91	2238157.28
2318	475135.21	2238139.47
2319	475149.92	2238134.36
2320	475156.32	2238151.67
2321	475166.24	2238162.80
2322	475172.00	2238179.95
2323	475180.40	2238216.27
2324	475190.91	2238246.07
2325	475263.15	2238261.95
2326	475273.25	2238255.59
2327	475280.90	2238250.47
2328	475293.82	2238243.22
2329	475306.49	2238236.24
2307	475332.09	2238222.13
Контур 104		
2330	468076.41	2233643.65
2331	468283.29	2233721.14
2332	468275.28	2233743.58
423	468225.29	2233724.15
422	468088.10	2233675.26
421	468057.02	2233673.77
420	468014.88	2233682.81
2333	467957.86	2233683.23
2334	467939.68	2233668.97
2335	467947.29	2233659.55
2330	468076.41	2233643.65
7791	468080.25	2233652.41
7792	468079.51	2233654.70
7793	468080.98	2233655.19
7794	468078.76	2233662.01
7795	468077.49	2233661.59
7796	468076.76	2233663.87
7797	468072.45	2233662.50
7798	468073.19	2233660.19
7799	468071.69	2233659.70
7800	468073.89	2233652.89
7801	468075.21	2233653.30
7802	468075.96	2233651.01
7791	468080.25	2233652.41
7803	468269.16	2233721.32
7804	468273.36	2233722.99
7805	468272.52	2233725.12
7806	468273.88	2233725.70
7807	468271.25	2233732.48
7808	468269.98	2233732.08
7809	468269.14	2233734.21
7810	468264.94	2233732.54
7811	468265.78	2233730.41



Проект межевания территории размещения объекта
«участок Москва – Казань высокоскоростной железнодорожной магистрали Москва – Казань – Екатеринбург (ВСМ-2)»
«Проект межевания территории»

7812	468264.34	2233729.73
7813	468266.99	2233723.05
7814	468268.32	2233723.45
7803	468269.16	2233721.32
Контур 105		
2336	475594.38	2254606.04
2337	475602.66	2254605.02
2338	475606.62	2254633.48
2339	475598.33	2254634.64
2336	475594.38	2254606.04
Контур 106		
2340	475578.88	2254485.68
2341	475575.53	2254458.07
2342	475583.12	2254457.17
2343	475586.33	2254484.78
2340	475578.88	2254485.68
Контур 107		
2344	475553.12	2254252.27
2345	475574.16	2254275.11
2346	475575.84	2254290.20
2347	475587.19	2254288.94
2348	475593.69	2254350.64
2349	475581.78	2254351.90
2350	475583.50	2254368.66
2351	475567.99	2254393.92
2344	475553.12	2254252.27
Контур 108		
2352	475544.31	2254159.04
2353	475550.77	2254158.59
2354	475553.47	2254187.72
2355	475546.93	2254188.32
2352	475544.31	2254159.04
Контур 109		
2356	475533.77	2254009.35
2357	475538.23	2254009.02
2358	475540.33	2254037.84
2359	475535.55	2254038.13
2356	475533.77	2254009.35
Контур 110		
2360	476071.14	2248661.42
2361	476079.13	2248661.76
2362	476077.90	2248690.61
2363	476070.26	2248690.38
2360	476071.14	2248661.42
Контур 111		
219	466727.97	2231021.75
195	466735.90	2231016.69
194	466747.90	2231008.46
193	466732.32	2230981.85
192	466734.06	2230966.70
191	466738.10	2230964.06
220	466740.48	2230962.48
221	466739.93	2230966.68
222	466740.82	2230967.95
223	466747.77	2230968.84
224	466746.91	2230976.67
225	466746.50	2230979.96
226	466742.13	2230983.01
227	466745.47	2230988.10
228	466744.87	2230994.83



Проект межевания территории размещения объекта
«участок Москва – Казань высокоскоростной железнодорожной магистрали Москва – Казань – Екатеринбург (ВСМ-2)»
«Проект межевания территории»

229	466778.76	2231037.88
230	466758.77	2231053.12
231	466733.74	2231021.26
232	466733.20	2231027.90
233	466727.16	2231032.30
234	466720.76	2231036.96
235	466699.86	2231051.84
200	466700.91	2231037.72
236	466702.30	2231039.82
198	466714.84	2231032.15
197	466717.83	2231028.22
219	466727.97	2231021.75
Контур 112		
2364	466839.65	2230535.07
2365	466832.09	2230549.06
2366	466820.23	2230570.80
2367	466807.63	2230615.17
2368	466800.73	2230639.47
182	466795.60	2230636.29
181	466807.46	2230594.22
180	466822.92	2230539.75
2369	466838.56	2230490.61
2370	466845.87	2230488.97
2371	466836.14	2230520.24
2372	466843.54	2230522.54
2364	466839.65	2230535.07
Контур 113		
2373	467036.23	2232471.27
2374	467039.66	2232477.86
2375	467044.94	2232487.99
2376	467052.96	2232483.66
2377	467066.22	2232509.04
2378	467058.64	2232512.99
2379	467064.13	2232522.58
2380	467092.94	2232537.62
387	467078.18	2232548.23
386	467034.64	2232478.09
2381	467006.99	2232479.41
2382	467003.97	2232473.69
2383	467019.53	2232472.16
2384	467031.03	2232471.55
2373	467036.23	2232471.27
Контур 114		
411	467713.37	2233441.88
2385	467715.62	2233452.47
2386	467755.95	2233501.01
2387	467746.48	2233508.87
2388	467754.23	2233527.15
2389	467752.25	2233546.21
2390	467745.09	2233559.41
413	467674.19	2233484.74
412	467625.70	2233417.59
411	467713.37	2233441.88
Контур 115		
2391	475965.26	2240081.75
2392	475994.22	2240081.67
2393	476015.28	2240079.53
2394	476025.05	2240078.33
2395	476034.67	2240075.66
2396	476043.80	2240071.59



Проект межевания территории размещения объекта
«участок Москва – Казань высокоскоростной железнодорожной магистрали Москва – Казань – Екатеринбург (ВСМ-2)»
«Проект межевания территории»

2397	476052.21	2240066.20
2398	476086.34	2240039.08
2399	476164.44	2239976.63
2400	476146.80	2240007.85
2401	476098.29	2240046.88
2402	476056.24	2240079.60
2403	476049.34	2240083.64
2404	476042.11	2240087.06
2405	476034.61	2240089.84
2406	476026.90	2240091.97
2407	476019.00	2240093.42
2408	475998.86	2240095.00
2409	475965.52	2240094.76
2410	475935.20	2240094.81
2411	475929.66	2239933.50
2412	475927.43	2239792.43
2413	475917.54	2239740.54
2414	475891.33	2239680.66
2415	475848.11	2239619.71
2416	475802.01	2239525.64
753	475800.87	2239513.24
752	475768.90	2239267.90
751	475718.28	2239046.37
750	475615.37	2238698.10
2417	475483.95	2238392.17
2418	475504.79	2238384.76
2419	475545.06	2238473.97
2420	475597.30	2238603.38
2421	475624.21	2238662.01
2422	475653.00	2238741.20
2423	475763.98	2239126.17
2424	475795.14	2239262.24
2425	475822.10	2239484.25
2426	475834.29	2239529.40
2427	475878.82	2239600.50
2428	475939.16	2239702.28
2429	475958.97	2239767.38
2391	475965.26	2240081.75
Контур 116		
1602	475869.62	2244235.17
2430	475862.06	2244186.55
2431	475867.23	2244197.89
2432	475869.76	2244206.62
2433	475878.93	2244233.98
1606	475893.07	2244287.06
1605	475882.09	2244273.52
1604	475881.27	2244266.95
1603	475876.93	2244234.27
1602	475869.62	2244235.17
Контур 117		
1599	475788.08	2244149.04
2434	475774.49	2244063.04
2435	475802.37	2244115.66
2436	475842.10	2244151.98
1600	475794.48	2244159.31
1599	475788.08	2244149.04
Контур 118		
1646	476113.70	2246256.79
1645	476092.85	2246229.52
1657	476103.52	2246221.76



Проект межевания территории размещения объекта
 «участок Москва – Казань высокоскоростной железнодорожной магистрали Москва – Казань – Екатеринбург (ВСМ-2)»
 «Проект межевания территории»

1658	476112.54	2246232.34
1659	476115.49	2246255.63
1660	476121.29	2246301.33
1661	476088.59	2246304.32
1662	476084.56	2246287.98
1663	476088.79	2246285.15
1648	476103.46	2246274.61
1647	476097.03	2246268.62
1646	476113.70	2246256.79
Контур 119		
1640	476084.38	2246172.90
1639	476103.37	2246160.04
1642	476108.97	2246204.21
1641	476098.19	2246190.09
1640	476084.38	2246172.90
Контур 120		
2437	476100.43	2246136.83
1634	476077.53	2246134.10
1633	476079.31	2246104.42
1632	476073.06	2246104.03
1631	475992.28	2245560.86
1630	476001.70	2245559.38
2438	475998.73	2245540.57
2439	476005.30	2245539.54
2440	476007.70	2245558.43
2441	476034.65	2245770.38
2442	476034.80	2245813.02
2443	476057.66	2245927.42
2444	476077.24	2246007.18
2445	476091.81	2246088.61
2446	476093.75	2246099.47
2447	476094.87	2246105.74
2448	476098.92	2246106.08
2437	476100.43	2246136.83
Контур 121		
823	476097.17	2246657.73
2449	476126.25	2246684.98
2450	476134.47	2246711.67
2451	476144.04	2246711.39
2452	476147.05	2246773.59
2453	476135.04	2246774.46
2454	476133.42	2246790.49
2455	476123.14	2246806.14
2456	476105.42	2246817.63
824	476102.93	2246758.27
823	476097.17	2246657.73
Контур 122		
943	476055.19	2248210.51
942	476055.13	2248219.11
941	476055.84	2248235.00
2457	476047.40	2248235.22
2458	476048.55	2248210.25
943	476055.19	2248210.51
Контур 123		
2459	475741.38	2255513.85
2460	475709.72	2255327.00
2461	475720.46	2255325.20
2462	475724.87	2255353.13
2463	475715.66	2255354.69
2464	475723.51	2255400.48



Проект межевания территории размещения объекта
«участок Москва – Казань высокоскоростной железнодорожной магистрали Москва – Казань – Екатеринбург (ВСМ-2)»
«Проект межевания территории»

2465	475745.47	2255420.12
2466	475760.82	2255511.88
2467	475742.81	2255519.26
2468	475736.93	2255521.75
2469	475735.63	2255516.00
2459	475741.38	2255513.85
Контур 124		
2470	475854.81	2256164.98
2471	475855.20	2256165.17
2472	475856.53	2256165.35
2473	475859.07	2256179.78
2474	475867.50	2256178.36
2475	475872.24	2256206.16
2476	475863.13	2256207.80
2477	475876.79	2256284.52
2478	475884.25	2256327.73
2479	475892.90	2256326.31
2480	475897.59	2256354.00
2481	475888.53	2256355.55
2482	475893.18	2256381.92
2483	475888.85	2256382.69
1127	475855.47	2256187.22
2484	475851.79	2256165.49
2470	475854.81	2256164.98
Контур 125		
2485	477059.27	2259217.26
2486	476912.22	2259310.22
914	476865.61	2259371.16
2487	476704.10	2258962.22
2488	476723.82	2258925.47
2489	476746.72	2258901.83
2490	476988.65	2258727.04
2491	477004.87	2258696.25
2492	477002.11	2258669.72
2493	476838.80	2258279.23
2494	476815.10	2258258.62
2495	476791.01	2258253.22
2496	476767.68	2258256.72
2497	476633.00	2258340.24
2498	476608.32	2258343.25
2499	476574.56	2258343.42
2500	476492.32	2258332.23
2501	476490.27	2258331.46
2502	476484.79	2258297.94
2503	476506.28	2258305.20
2504	476552.21	2258308.81
2505	476586.96	2258308.51
2506	476634.02	2258297.47
2507	476758.76	2258227.17
2508	476786.65	2258219.92
2509	476816.60	2258222.48
2510	476843.86	2258237.96
2511	476865.31	2258263.78
2512	476996.97	2258574.53
2513	477036.65	2258667.58
2514	477039.61	2258706.08
2515	477021.16	2258739.12
2516	476995.98	2258761.25
2517	476786.44	2258912.21
2518	476749.51	2258947.04



Проект межевания территории размещения объекта
«участок Москва – Казань высокоскоростной железнодорожной магистрали Москва – Казань – Екатеринбург (ВСМ-2)»
«Проект межевания территории»

2519	476735.61	2258975.85
2520	476732.97	2259001.27
2521	476738.16	2259027.00
2522	476747.02	2259051.74
2523	476803.91	2259190.29
2524	477023.95	2259113.77
2485	477059.27	2259217.26
Контур 126		
2534	473571.93	2235706.69
2535	473579.84	2235700.99
2536	473588.33	2235694.62
2537	473640.01	2235750.04
2538	473642.41	2235751.89
2539	473643.80	2235754.11
2540	473644.41	2235757.66
2541	473643.56	2235760.80
2542	473641.96	2235762.96
2543	473639.47	2235764.59
2544	473634.90	2235768.81
662	473612.65	2235741.58
661	473591.81	2235724.67
2545	473588.22	2235724.19
2534	473571.93	2235706.69
Контур 127		
2546	475879.79	2243681.53
2547	475870.11	2243689.44
2548	475851.32	2243620.12
2549	475878.76	2243671.69
2550	475879.42	2243680.81
2546	475879.79	2243681.53
Контур 128		
2551	475423.52	2238142.37
2552	475437.46	2238149.59
2553	475434.78	2238156.35
2554	475434.22	2238167.10
2555	475426.43	2238181.79
2556	475416.98	2238189.58
2557	475372.97	2238219.11
2558	475373.06	2238219.27
2559	475371.20	2238220.29
2560	475366.76	2238223.28
2561	475372.67	2238227.44
2562	475381.07	2238241.54
2563	475395.40	2238245.65
2564	475393.25	2238262.17
2565	475400.75	2238278.06
2566	475416.53	2238286.72
2567	475416.29	2238305.50
2568	475423.51	2238322.15
2569	475430.82	2238312.66
2570	475445.86	2238285.51
2571	475455.14	2238289.24
2572	475447.04	2238320.97
2573	475442.65	2238332.38
2574	475437.76	2238335.56
2575	475447.20	2238354.74
2576	475439.12	2238358.78
2577	475451.03	2238382.63
748	475448.40	2238383.95
747	475402.07	2238293.56



Проект межевания территории размещения объекта
 «участок Москва – Казань высокоскоростной железнодорожной магистрали Москва – Казань – Екатеринбург (ВСМ-2)»
 «Проект межевания территории»

746	475353.65	2238205.68
745	475302.84	2238119.50
744	475249.10	2238034.34
743	475240.42	2238021.60
2578	475215.96	2238026.22
742	475213.28	2238026.73
741	475227.57	2238048.00
2579	475251.67	2238085.99
2580	475243.50	2238078.72
2581	475222.05	2238044.06
2582	475205.45	2238040.32
2583	475205.34	2238039.26
2584	475205.03	2238039.47
2585	475204.19	2238038.24
2586	475195.74	2238025.85
2587	475200.72	2238022.46
2588	475180.93	2237993.00
2589	475179.45	2237992.87
2590	475179.58	2237991.00
2591	475178.46	2237989.32
2592	475179.76	2237988.43
2593	475179.87	2237986.88
2594	475181.79	2237987.05
2595	475183.43	2237985.92
2596	475184.33	2237987.27
2597	475186.91	2237987.48
2598	475191.23	2237993.90
2599	475188.64	2237993.68
2600	475204.13	2238016.73
2601	475206.66	2238016.25
2602	475223.32	2238012.71
2603	475244.52	2237998.59
2604	475240.61	2237998.25
2605	475240.69	2237998.68
2606	475236.65	2237998.78
2607	475231.10	2237999.80
2608	475226.33	2238000.90
2609	475200.30	2238006.25
2610	475193.04	2237994.92
696	475215.69	2237990.45
2611	475215.63	2237989.94
2612	475214.90	2237984.10
695	475214.76	2237983.04
694	475172.49	2237921.82
2613	475177.65	2237917.97
2614	475221.91	2237983.39
2615	475238.88	2237988.19
2616	475239.54	2237992.05
2617	475252.56	2237993.23
2618	475261.85	2237987.04
2619	475268.48	2237994.67
2620	475270.54	2237994.85
2621	475270.35	2237996.82
2622	475271.47	2237998.12
2623	475270.08	2237999.17
2624	475269.88	2238000.82
2625	475268.11	2238000.66
2626	475266.74	2238001.70
2627	475265.65	2238000.45
2628	475254.15	2237999.44



Проект межевания территории размещения объекта
«участок Москва – Казань высокоскоростной железнодорожной магистрали Москва – Казань – Екатеринбург (ВСМ-2)»
«Проект межевания территории»

2629	475238.03	2238010.17
2630	475266.77	2238056.22
2631	475279.89	2238077.09
2632	475287.14	2238072.59
2633	475302.29	2238097.68
2634	475295.04	2238102.05
2635	475325.58	2238153.19
2636	475351.37	2238198.33
2637	475359.20	2238194.03
2638	475364.48	2238203.66
2639	475381.79	2238192.87
2640	475404.73	2238178.56
2641	475404.11	2238169.95
2642	475411.90	2238155.26
2643	475420.17	2238148.90
2551	475423.52	2238142.37
Контур 129		
2644	466745.13	2231776.21
2645	466709.59	2231780.46
2646	466708.58	2231769.40
2647	466724.66	2231734.62
2648	466714.35	2231661.85
2649	466710.03	2231655.06
2650	466693.31	2231623.47
2651	466707.17	2231614.84
2652	466712.77	2231586.53
283	466716.93	2231620.22
282	466733.46	2231719.39
2644	466745.13	2231776.21
Контур 130		
248	466724.64	2231065.21
247	466713.79	2231073.42
1796	466697.46	2231083.87
2653	466698.96	2231063.81
2654	466726.34	2231043.01
2655	466732.35	2231038.45
2656	466732.02	2231042.49
2657	466735.10	2231040.17
2658	466745.33	2231051.81
2659	466741.31	2231055.86
2660	466740.41	2231078.93
250	466728.70	2231065.08
249	466727.47	2231063.04
248	466724.64	2231065.21
Контур 131		
2661	466800.48	2230673.50
2662	466798.53	2230679.90
2663	466791.00	2230677.95
2664	466775.64	2230758.52
2665	466761.88	2230811.88
2666	466770.77	2230813.80
2667	466765.81	2230842.67
2668	466756.94	2230841.14
2669	466755.38	2230854.98
2670	466752.49	2230868.44
2671	466751.65	2230872.34
2672	466752.57	2230872.60
2673	466745.82	2230921.07
2674	466742.11	2230949.87
189	466736.99	2230942.89



Проект межевания территории размещения объекта
«участок Москва – Казань высокоскоростной железнодорожной магистрали Москва – Казань – Екатеринбург (ВСМ-2)»
«Проект межевания территории»

2675	466738.84	2230929.12
188	466740.70	2230915.36
187	466754.89	2230825.04
186	466773.83	2230727.36
2676	466781.10	2230696.75
185	466788.37	2230666.13
2661	466800.48	2230673.50
Контур 132		
2677	473442.60	2235797.42
2678	473434.47	2235799.96
2679	473433.65	2235800.43
2680	473431.70	2235802.08
2681	473431.36	2235787.60
2682	473426.54	2235762.28
2683	473442.75	2235759.23
2684	473447.82	2235785.85
2685	473448.07	2235796.09
2677	473442.60	2235797.42
Контур 133		
36	467996.48	2228202.39
35	467996.90	2228197.62
162	468000.28	2228199.27
163	467988.93	2228220.51
164	467949.63	2228294.72
165	467919.25	2228354.07
166	467899.55	2228392.83
167	467898.40	2228392.14
40	467899.41	2228390.04
39	467907.46	2228373.26
38	467915.99	2228356.70
37	467993.92	2228207.89
36	467996.48	2228202.39
Контур 134		
168	468170.06	2227841.41
169	468181.75	2227821.20
170	468199.16	2227790.88
171	468215.44	2227761.36
172	468231.75	2227730.50
173	468246.91	2227700.61
174	468261.90	2227669.91
175	468276.13	2227639.21
176	468290.02	2227607.94
177	468303.38	2227576.38
178	468308.56	2227563.56
147	468311.42	2227567.14
146	468306.38	2227579.71
145	468294.67	2227607.33
144	468276.34	2227648.42
143	468263.60	2227675.59
142	468243.74	2227715.96
141	468222.97	2227755.88
140	468193.92	2227808.38
139	468173.81	2227843.24
168	468170.06	2227841.41
Контур 135		
2686	473526.05	2235739.53
2687	473531.81	2235745.35
2688	473509.26	2235759.52
2689	473507.93	2235757.40
2690	473520.23	2235745.28



Проект межевания территории размещения объекта
 «участок Москва – Казань высокоскоростной железнодорожной магистрали Москва – Казань – Екатеринбург (ВСМ-2)»
 «Проект межевания территории»

2686	473526.05	2235739.53
Контур 136		
2691	475732.30	2240439.98
2692	475733.29	2240433.29
2693	475749.76	2240436.91
2694	475754.25	2240443.10
2695	475753.47	2240448.40
2696	475757.85	2240449.05
2697	475759.02	2240450.81
2698	475756.76	2240465.96
2699	475765.66	2240467.27
2700	475762.85	2240486.32
2691	475732.30	2240439.98
Контур 137		
2701	473585.11	2235691.16
2702	473577.06	2235697.20
2703	473568.70	2235703.22
2704	473483.76	2235611.98
2705	473481.77	2235610.21
2706	473481.40	2235606.84
2707	473467.91	2235485.70
2708	473465.92	2235487.54
2709	473457.38	2235483.10
2710	473410.08	2235486.24
2711	473408.83	2235499.49
2712	473411.14	2235525.22
2713	473414.69	2235544.98
2714	473420.12	2235576.58
2715	473425.56	2235620.33
2716	473427.05	2235637.02
2717	473408.87	2235619.86
2718	473403.80	2235579.00
2719	473398.44	2235547.84
2720	473394.77	2235527.42
2721	473392.26	2235499.45
2722	473393.40	2235487.35
2723	473355.56	2235489.86
2724	473137.87	2235329.90
2725	473128.51	2235328.64
2726	473118.46	2235321.28
2727	473118.54	2235306.05
2728	473129.82	2235304.28
2729	473190.93	2235229.66
2730	473193.74	2235215.86
2731	473213.88	2235217.49
2732	473214.20	2235228.44
2733	473287.14	2235296.85
2734	473321.34	2235260.38
2735	473394.28	2235328.79
2736	473360.08	2235365.26
2737	473461.67	2235460.54
2738	473472.87	2235463.90
2739	473473.05	2235464.78
2740	473477.81	2235465.50
2741	473481.91	2235465.73
2742	473485.34	2235467.92
2743	473487.09	2235470.98
2744	473487.15	2235475.47
2745	473501.13	2235601.09
2701	473585.11	2235691.16



Проект межевания территории размещения объекта
«участок Москва – Казань высокоскоростной железнодорожной магистрали Москва – Казань – Екатеринбург (ВСМ-2)»
«Проект межевания территории»

2746	473434.82	2235458.97
2747	473404.46	2235454.36
2748	473395.56	2235453.01
2749	473395.05	2235469.95
2750	473360.78	2235472.10
2751	473144.09	2235312.88
2752	473203.38	2235242.02
2746	473434.82	2235458.97
Контур 138		
2753	468396.45	2227070.75
2754	468401.90	2227072.15
2755	468402.39	2227072.28
2756	468389.15	2227149.40
2757	468376.35	2227190.57
2758	468366.29	2227229.95
2759	468364.25	2227229.43
2760	468363.47	2227232.50
2761	468365.50	2227233.02
2762	468346.33	2227308.03
2763	468308.47	2227423.20
2764	468304.71	2227434.64
2765	468304.09	2227434.40
2766	468303.02	2227437.27
2767	468303.75	2227437.56
2768	468279.05	2227512.71
2769	468253.10	2227572.66
2770	468251.04	2227571.73
2771	468250.35	2227573.27
2772	468252.43	2227574.21
2773	468247.63	2227585.30
2774	468242.25	2227582.63
2775	468273.44	2227510.57
2776	468275.94	2227502.95
2777	468291.80	2227472.05
2778	468305.61	2227413.84
2779	468305.28	2227413.71
2780	468340.57	2227306.35
2781	468370.58	2227188.93
2782	468383.31	2227147.98
2753	468396.45	2227070.75
Контур 139		
2783	474392.91	2236596.40
2784	474442.81	2236592.77
2785	474452.14	2236733.12
2786	474571.46	2236919.27
2787	474538.16	2236979.56
683	474534.39	2236974.39
682	474532.59	2236936.74
681	474523.79	2236937.10
680	474524.85	2236962.05
2788	474505.42	2236935.51
2789	474512.36	2236922.66
2790	474403.07	2236748.83
2783	474392.91	2236596.40
1664	474534.94	2236913.11
1665	474550.13	2236912.30
1666	474550.62	2236927.77
1667	474535.33	2236928.31
1664	474534.94	2236913.11
1668	474419.67	2236737.87



Проект межевания территории размещения объекта
«участок Москва – Казань высокоскоростной железнодорожной магистрали Москва – Казань – Екатеринбург (ВСМ-2)»
«Проект межевания территории»

1669	474431.64	2236733.11
1670	474435.81	2236744.64
1671	474423.40	2236749.19
1668	474419.67	2236737.87
Контур 140		
2791	474491.51	2237309.24
2792	474439.40	2237312.11
2793	474425.00	2237084.41
2794	474448.62	2237040.68
2795	474480.57	2237083.84
2796	474475.19	2237093.57
2791	474491.51	2237309.24
1672	474447.10	2237099.50
1673	474443.44	2237089.16
1674	474454.34	2237085.34
1675	474457.31	2237095.69
1672	474447.10	2237099.50
Контур 141		
2797	475876.22	2243616.65
2798	475820.48	2243506.33
2799	475816.74	2243492.52
2800	475784.21	2243412.88
2801	475782.82	2243393.77
2802	475784.26	2243381.91
2803	475794.38	2243385.15
2804	475836.09	2243487.46
2797	475876.22	2243616.65
1676	475830.82	2243507.68
1677	475823.31	2243510.21
1678	475821.31	2243504.94
1679	475819.16	2243498.56
1680	475826.79	2243495.99
1681	475837.08	2243492.76
1682	475838.82	2243498.31
1683	475840.78	2243504.56
1676	475830.82	2243507.68
Контур 142		
2805	475964.68	2243881.87
2806	475999.16	2243913.63
2807	476011.30	2243927.85
2808	476012.01	2243929.55
2809	476011.88	2243936.04
2810	476003.75	2243939.35
2811	476007.26	2243946.16
2812	476015.52	2243942.17
2813	476065.58	2244040.20
2814	476058.59	2244064.06
2815	476058.25	2244079.62
2816	476061.54	2244096.36
2817	476066.83	2244114.64
2818	476065.09	2244118.60
2819	475952.70	2244058.02
2820	475949.29	2244041.34
2821	475986.16	2243923.49
2805	475964.68	2243881.87
1700	476020.43	2244092.09
1701	476025.90	2244082.88
1702	476031.40	2244073.60
1703	476036.40	2244076.57
1704	476042.03	2244079.90



Проект межевания территории размещения объекта
«участок Москва – Казань высокоскоростной железнодорожной магистрали Москва – Казань – Екатеринбург (ВСМ-2)»
«Проект межевания территории»

1705	476036.71	2244088.88
1706	476031.21	2244098.15
1707	476026.16	2244095.44
1700	476020.43	2244092.09
1708	475991.04	2243994.19
1709	476000.92	2243990.04
1710	476010.86	2243985.86
1711	476013.12	2243991.23
1712	476015.65	2243997.26
1713	476006.03	2244001.30
1714	475996.09	2244005.48
1715	475993.65	2244000.29
1708	475991.04	2243994.19
1692	475951.77	2244042.36
1693	475962.29	2244040.35
1694	475972.88	2244038.32
1695	475973.97	2244044.04
1696	475975.20	2244050.46
1697	475964.95	2244052.42
1698	475954.36	2244054.45
1699	475953.05	2244048.87
1692	475951.77	2244042.36
1716	476033.38	2244031.10
1717	476040.55	2244023.14
1718	476047.77	2244015.13
1719	476052.09	2244019.02
1720	476056.96	2244023.40
1721	476049.97	2244031.16
1722	476042.75	2244039.17
1723	476038.34	2244035.51
1716	476033.38	2244031.10
Контур 143		
2822	476177.26	2244301.32
2823	476179.84	2244306.97
2824	476177.93	2244313.67
2825	476110.05	2244551.44
2826	476311.47	2244891.64
2827	476439.53	2244940.03
2828	476434.82	2244954.48
2829	476296.97	2244909.49
2830	476087.24	2244554.39
2831	476152.75	2244309.67
2832	476113.03	2244208.32
2833	476102.61	2244185.54
2834	476106.75	2244174.59
2835	476108.90	2244151.52
2836	476109.86	2244143.91
2837	476132.09	2244202.59
2822	476177.26	2244301.32
1724	476176.43	2244301.38
1725	476177.33	2244313.71
1726	476166.92	2244314.47
1727	476156.16	2244315.25
1728	476155.51	2244309.56
1729	476154.99	2244302.94
1724	476176.43	2244301.38
7881	476107.35	2244543.26
7882	476109.33	2244559.45
7883	476091.83	2244561.78
7884	476089.85	2244545.59



Проект межевания территории размещения объекта
«участок Москва – Казань высокоскоростной железнодорожной магистрали Москва – Казань – Екатеринбург (ВСМ-2)»
«Проект межевания территории»

7881	476107.35	2244543.26
7885	476213.79	2244727.64
7886	476216.71	2244732.68
7887	476219.98	2244738.34
7888	476210.95	2244743.56
7889	476203.16	2244748.07
7890	476200.18	2244743.45
7891	476196.69	2244737.54
7885	476213.79	2244727.64
7893	476303.62	2244887.76
7894	476316.43	2244897.85
7895	476306.58	2244910.64
7897	476300.91	2244908.10
7898	476292.84	2244901.75
7893	476303.62	2244887.76
7895	476306.58	2244910.64
7896	476305.66	2244911.84
7897	476300.91	2244908.10
7895	476306.58	2244910.64
Контур 144		
2838	475883.99	2243689.88
2839	475894.49	2243710.74
1686	475899.99	2243713.32
1685	475892.39	2243715.90
1684	475882.52	2243720.05
1691	475885.13	2243726.15
1690	475887.57	2243731.34
1689	475897.51	2243727.16
1688	475905.46	2243723.82
2840	475948.05	2243807.92
2841	475947.83	2243816.88
2842	475935.49	2243825.31
2843	475875.35	2243708.79
2844	475872.74	2243699.16
2838	475883.99	2243689.88
Контур 145		
2845	475729.44	2243278.76
2846	475748.35	2243272.25
2847	475761.43	2243304.34
2848	475758.08	2243306.00
2849	475768.78	2243331.33
2850	475760.85	2243355.67
2845	475729.44	2243278.76
1730	475731.30	2243280.92
1731	475738.93	2243278.35
1732	475749.22	2243275.12
1733	475750.96	2243280.67
1734	475752.92	2243286.92
1735	475742.97	2243290.04
1736	475735.45	2243292.57
1737	475733.45	2243287.30
1730	475731.30	2243280.92
Контур 146		
2851	475740.82	2243306.64
2852	475756.63	2243387.72
2853	475759.33	2243416.25
2854	475763.24	2243443.43
2855	475775.71	2243472.62
2856	475822.41	2243713.35
2857	475809.06	2243746.94



Проект межевания территории размещения объекта
 «участок Москва – Казань высокоскоростной железнодорожной магистрали Москва – Казань – Екатеринбург (ВСМ-2)»
 «Проект межевания территории»

2858	475766.65	2243828.72
2859	475752.05	2243876.87
2860	475754.06	2243926.36
1598	475760.90	2243977.05
1596	475738.32	2243865.80
1594	475809.57	2243718.26
1593	475785.77	2243567.22
1592	475701.66	2243174.23
1591	475657.71	2243064.96
2861	475644.37	2243066.97
2862	475632.65	2243024.35
2863	475621.39	2242968.08
2864	475617.16	2242911.30
2865	475628.55	2242754.60
2866	475629.23	2242681.38
2867	475609.94	2242619.83
2868	475504.00	2242456.91
1585	475492.45	2242070.12
1584	475518.47	2241814.46
1583	475573.32	2241458.23
1582	475618.94	2241222.68
1581	475595.09	2241217.52
1580	475693.44	2240770.05
1579	475711.59	2240773.56
2869	475731.15	2240687.75
2870	475755.74	2240644.70
2871	475788.60	2240607.44
2872	475832.12	2240575.08
2873	475835.15	2240552.29
2874	475871.11	2240606.10
2875	475846.49	2240598.77
2876	475806.70	2240636.82
2877	475766.56	2240694.06
2878	475700.14	2240897.49
2879	475677.95	2240952.41
2880	475649.73	2241095.41
2881	475644.10	2241116.01
2882	475646.09	2241116.53
2883	475644.72	2241120.77
2884	475637.81	2241150.40
2885	475636.38	2241156.74
2886	475650.39	2241160.74
2887	475638.86	2241207.41
2888	475638.83	2241223.53
2889	475631.69	2241338.86
2890	475614.50	2241461.52
2891	475569.39	2241732.53
2892	475547.11	2241787.05
2893	475528.38	2241893.51
2894	475522.11	2241984.29
2895	475528.88	2242112.44
2896	475524.19	2242278.91
2897	475520.30	2242357.81
2898	475533.21	2242425.29
2899	475626.11	2242575.81
2900	475652.03	2242625.92
2901	475664.09	2242673.71
2902	475664.72	2242726.35
2903	475658.16	2242868.56
2904	475662.35	2242999.94



Проект межевания территории размещения объекта
«участок Москва – Казань высокоскоростной железнодорожной магистрали Москва – Казань – Екатеринбург (ВСМ-2)»
«Проект межевания территории»

2905	475707.77	2243171.94
2906	475734.94	2243276.87
2846	475748.35	2243272.25
2847	475761.43	2243304.34
2848	475758.08	2243306.00
2849	475768.78	2243331.33
2850	475760.85	2243355.67
2851	475740.82	2243306.64
1730	475731.30	2243280.92
1731	475738.93	2243278.35
1732	475749.22	2243275.12
1733	475750.96	2243280.67
1734	475752.92	2243286.92
1735	475742.97	2243290.04
1736	475735.45	2243292.57
1737	475733.45	2243287.30
1730	475731.30	2243280.92
7869	475539.94	2242437.09
7870	475541.21	2242446.24
7871	475538.38	2242446.63
7872	475538.51	2242447.61
7873	475535.04	2242448.09
7874	475534.90	2242447.11
7875	475532.07	2242447.51
7876	475530.80	2242438.37
7877	475533.63	2242437.97
7878	475533.50	2242437.00
7879	475536.97	2242436.51
7880	475537.10	2242437.49
7869	475539.94	2242437.09
Контур 147		
2548	475851.32	2243620.12
2549	475878.76	2243671.69
2550	475879.42	2243680.81
2839	475894.49	2243710.74
1686	475899.99	2243713.32
1685	475892.39	2243715.90
1684	475882.52	2243720.05
1691	475885.13	2243726.15
1690	475887.57	2243731.34
1689	475897.51	2243727.16
1688	475905.46	2243723.82
2840	475948.05	2243807.92
2841	475947.83	2243816.88
2842	475935.49	2243825.31
2843	475875.35	2243708.79
2844	475872.74	2243699.16
2907	475846.16	2243721.09
2908	475840.19	2243713.89
2547	475870.11	2243689.44
2548	475851.32	2243620.12
Контур 125		
2529	476156.99	2257474.83
2530	476175.16	2257565.93
2531	476239.64	2257755.98
2532	476391.07	2258184.38
2533	476407.22	2258228.87
2525	476426.94	2258257.58
2526	476405.56	2258263.34
1207	476336.15	2258092.47



Проект межевания территории размещения объекта
«участок Москва – Казань высокоскоростной железнодорожной магистрали Москва – Казань – Екатеринбург (ВСМ-2)»
«Проект межевания территории»

1206	476191.92	2257682.00
1205	476106.58	2257377.62
1204	476119.25	2257374.16
2527	476110.77	2257338.50
2528	476119.84	2257336.07
2529	476156.99	2257474.83



6. ВЕДОМОСТЬ КООРДИНАТ ОБРАЗУЕМЫХ, ИЗМЕНЯЕМЫХ И ОБРЕМЕНЯЕМЫХ ЗЕМЕЛЬНЫХ УЧАСТКОВ ПЛАНИРУЕМЫХ ДЛЯ СТРОИТЕЛЬСТВА

Каталог координат характерных точек образуемых, изменяемых и обременяемых земельных участков

Номер точки	Координаты, м	
	X	Y
	1	
3322	468446.30	2227083.56
3323	468453.65	2227085.45
3	468459.17	2227086.51
4	468454.72	2227119.30
5	468446.81	2227165.80
6	468437.33	2227218.40
7	468425.05	2227276.66
8	468410.76	2227333.25
9	468393.34	2227394.10
10	468369.67	2227466.87
11	468367.06	2227473.18
12	468359.55	2227483.41
13	468358.53	2227483.05
14	468337.74	2227539.33
15	468332.28	2227553.30
16	468326.72	2227567.23
17	468315.28	2227594.97
18	468297.35	2227636.24
19	468278.50	2227677.10
20	468265.43	2227704.10
21	468245.07	2227744.23
22	468223.82	2227783.90
3324	468208.13	2227811.60
3325	468262.09	2227698.58
3326	468303.26	2227600.25
3327	468321.76	2227544.59
3328	468329.07	2227547.63
3329	468332.65	2227539.16
3330	468324.99	2227535.68
3331	468344.01	2227485.59
3332	468356.02	2227449.07
3333	468367.33	2227420.76
3334	468389.95	2227361.67
3335	468418.80	2227257.60
3336	468431.65	2227185.22
3322	468446.30	2227083.56
3337	468344.28	2227486.25
3338	468355.99	2227449.63
3339	468358.09	2227450.29
3340	468364.75	2227452.43
3341	468358.98	2227470.49
3342	468356.50	2227471.77
3343	468352.81	2227470.59



Проект межевания территории размещения объекта
 «участок Москва – Казань высокоскоростной железнодорожной магистрали Москва – Казань – Екатеринбург (ВСМ-2)»
 «Проект межевания территории»

3344	468347.46	2227487.32
3337	468344.28	2227486.25
957		
75	466986.72	2230260.48
74	467000.15	2230227.96
1780	467042.69	2230131.79
1781	467051.83	2230135.88
3314	467008.89	2230231.24
3315	467004.82	2230228.90
75	466986.72	2230260.48
958		
76	466971.33	2230289.38
75	466986.72	2230260.48
3316	466991.92	2230263.60
3317	466978.65	2230286.71
3318	466976.13	2230291.63
76	466971.33	2230289.38
959		
78	466965.70	2230305.41
3319	466971.56	2230308.28
3320	466971.43	2230308.55
1779	466970.03	2230311.33
3321	466964.38	2230307.65
79	466964.28	2230307.59
78	466965.70	2230305.41
960		
1753	467521.67	2229144.74
1754	467490.75	2229205.16
1755	467460.79	2229261.75
1756	467459.71	2229263.42
52	467465.52	2229251.67
51	467468.19	2229238.80
1757	467503.52	2229167.03
1758	467516.33	2229142.01
1753	467521.67	2229144.74
961		
3345	468198.52	2227830.59
3346	468202.60	2227833.09
2110	468204.91	2227834.51
2111	468202.17	2227839.27
2112	468187.59	2227863.80
2113	468180.69	2227875.53
3347	468149.02	2227928.64
3348	468151.71	2227921.41
3349	468185.05	2227856.69
3345	468198.52	2227830.59
2		
3350	466803.84	2230600.85
3351	466805.33	2230601.78
182	466795.60	2230636.29
182	466795.60	2230636.29
182	466795.60	2230636.29
3352	466786.96	2230631.17
3353	466786.87	2230631.12



Проект межевания территории размещения объекта
«участок Москва – Казань высокоскоростной железнодорожной магистрали Москва – Казань – Екатеринбург (ВСМ-2)»
«Проект межевания территории»

3350	466803.84	2230600.85
	3	
207	466703.94	2230921.76
208	466715.32	2230913.39
208	466715.32	2230913.39
3354	466722.50	2230923.17
3355	466710.45	2230932.22
207	466703.94	2230921.76
	962	
185	466788.37	2230666.13
2661	466800.48	2230673.50
2662	466798.53	2230679.90
2663	466791.00	2230677.95
2664	466775.64	2230758.52
2665	466761.88	2230811.88
2666	466770.77	2230813.80
2667	466765.81	2230842.67
2668	466756.94	2230841.14
2669	466755.38	2230854.98
2669	466755.38	2230854.98
2669	466755.38	2230854.98
2670	466752.49	2230868.44
2671	466751.65	2230872.34
3356	466748.48	2230879.28
3357	466751.36	2230881.28
3358	466748.03	2230905.24
3359	466745.82	2230921.06
3360	466740.70	2230915.35
187	466754.89	2230825.04
186	466773.83	2230727.36
2676	466781.10	2230696.75
185	466788.37	2230666.13
	793	
3361	466885.32	2230493.93
3362	466885.99	2230494.04
3363	466899.67	2230500.32
3364	466918.09	2230513.09
3365	466927.44	2230520.10
3366	466923.41	2230526.39
3044	466890.99	2230503.03
3045	466883.01	2230497.88
3046	466878.28	2230505.96
3046	466878.28	2230505.96
3361	466885.32	2230493.93
	794	
3371	466941.40	2230539.36
3367	466934.75	2230534.57
3372	466939.86	2230527.12
3373	466946.65	2230531.96
3371	466941.40	2230539.36
	963	
3351	466805.33	2230601.78
3374	466810.51	2230605.02
3375	466809.33	2230609.19



Проект межевания территории размещения объекта
«участок Москва – Казань высокоскоростной железнодорожной магистрали Москва – Казань – Екатеринбург (ВСМ-2)»
«Проект межевания территории»

3376	466807.63	2230615.16
182	466795.60	2230636.29
182	466795.60	2230636.29
3351	466805.33	2230601.78
4		
3377	467362.48	2229426.44
3378	467365.82	2229420.02
3379	467368.31	2229415.53
3380	467368.44	2229415.63
3381	467362.65	2229426.56
3377	467362.48	2229426.44
5		
3382	476082.35	2257093.10
3383	476084.08	2257107.86
3384	476084.66	2257113.25
3385	476052.97	2257117.18
3386	476050.42	2257097.69
3382	476082.35	2257093.10
964		
2228	467444.07	2229316.99
3387	467435.60	2229323.51
3388	467435.44	2229322.80
3389	467426.21	2229320.30
3390	467430.09	2229312.35
53	467434.48	2229314.49
2232	467441.19	2229300.91
2233	467449.68	2229314.64
2234	467444.57	2229317.80
2228	467444.07	2229316.99
965		
3391	468092.78	2228009.45
3392	468093.44	2228009.77
3393	468087.00	2228022.61
3394	468091.43	2228024.84
3395	468088.89	2228030.15
3396	468089.50	2228030.46
2118	468075.95	2228053.84
3397	468068.36	2228066.88
3398	468065.13	2228066.03
3399	468068.07	2228060.35
3400	468064.10	2228058.42
3391	468092.78	2228009.45
966		
3401	468114.36	2227972.62
3402	468113.33	2227978.12
3403	468110.23	2227994.67
3404	468102.30	2228008.36
3405	468099.19	2228013.74
3406	468101.22	2228001.62
3407	468103.19	2228001.97
3408	468106.02	2227986.86
3401	468114.36	2227972.62
6		
3409	467451.17	2229269.25



Проект межевания территории размещения объекта
«участок Москва – Казань высокоскоростной железнодорожной магистрали Москва – Казань – Екатеринбург (ВСМ-2)»
«Проект межевания территории»

3410	467455.89	2229271.14
53	467434.48	2229314.49
3390	467430.09	2229312.35
3411	467445.82	2229280.19
3409	467451.17	2229269.25
795		
3412	468461.83	2227087.02
3413	468463.89	2227087.42
3414	468465.99	2227087.82
3415	468465.99	2227087.83
3416	468465.94	2227087.82
3417	468460.60	2227124.51
3418	468460.90	2227124.56
3419	468456.14	2227158.96
3420	468457.13	2227161.14
3421	468457.09	2227164.33
3422	468446.45	2227219.94
3423	468440.71	2227246.73
3424	468437.28	2227268.52
3425	468432.59	2227294.88
3426	468428.08	2227321.58
3427	468426.46	2227325.79
3428	468422.84	2227340.35
3429	468422.34	2227344.58
3430	468421.59	2227347.65
3431	468419.20	2227349.85
3432	468412.41	2227369.50
3433	468413.96	2227371.63
3434	468412.92	2227374.35
3435	468410.73	2227375.10
3436	468409.69	2227378.58
3437	468411.08	2227380.62
3438	468410.12	2227383.48
3439	468407.97	2227384.18
3440	468402.82	2227401.15
3441	468407.20	2227402.33
3442	468391.74	2227450.73
3443	468399.65	2227459.33
3444	468411.40	2227456.36
3445	468425.18	2227451.08
3446	468444.17	2227445.33
3447	468436.66	2227460.70
3448	468418.49	2227466.82
3449	468418.68	2227468.09
3450	468379.75	2227482.87
3008	468378.14	2227486.21
3008	468378.14	2227486.21
3009	468365.95	2227517.05
3010	468364.30	2227516.75
3451	468352.34	2227548.23
3011	468352.43	2227549.39
3012	468341.84	2227576.33
3013	468331.82	2227602.05
3452	468320.84	2227629.19



Проект межевания территории размещения объекта
 «участок Москва – Казань высокоскоростной железнодорожной магистрали Москва – Казань – Екатеринбург (ВСМ-2)»
 «Проект межевания территории»

3453	468311.34	2227653.13
3454	468302.43	2227676.05
3014	468293.88	2227698.29
3015	468286.26	2227695.79
3455	468275.03	2227692.09
3456	468242.86	2227758.34
3457	468239.95	2227763.21
3458	468237.89	2227766.78
3459	468230.10	2227785.92
3460	468224.95	2227796.60
3461	468211.77	2227823.83
3462	468205.61	2227834.92
3019	468205.03	2227834.58
2110	468204.91	2227834.51
2110	468204.91	2227834.51
3345	468198.52	2227830.59
3463	468205.75	2227816.58
3464	468207.90	2227812.08
22	468223.82	2227783.90
21	468245.07	2227744.23
20	468265.43	2227704.10
19	468278.50	2227677.10
18	468297.35	2227636.24
17	468315.28	2227594.97
16	468326.72	2227567.23
15	468332.28	2227553.30
14	468337.74	2227539.33
13	468358.53	2227483.05
12	468359.55	2227483.41
11	468367.06	2227473.18
10	468369.67	2227466.87
9	468393.34	2227394.10
8	468410.76	2227333.25
7	468425.05	2227276.66
6	468437.33	2227218.40
5	468446.81	2227165.80
4	468454.72	2227119.30
3	468459.17	2227086.51
3465	468460.67	2227086.80
3412	468461.83	2227087.02
967		
1772	466897.80	2230507.93
3370	466923.41	2230526.40
3369	466918.28	2230534.41
3368	466929.30	2230542.51
3367	466934.75	2230534.57
3466	466936.98	2230536.17
3371	466941.40	2230539.36
3467	466934.80	2230548.68
3468	466931.66	2230552.42
1777	466930.29	2230551.65
3469	466926.09	2230559.06
3470	466920.57	2230565.63
3471	466912.57	2230576.09



Проект межевания территории размещения объекта
 «участок Москва – Казань высокоскоростной железнодорожной магистрали Москва – Казань – Екатеринбург (ВСМ-2)»
 «Проект межевания территории»

3472	466907.58	2230573.26
3473	466913.62	2230565.71
3474	466923.57	2230553.29
3475	466916.99	2230548.86
3476	466886.79	2230527.00
1771	466886.79	2230526.99
1772	466897.80	2230507.93
968		
3398	468065.13	2228066.03
3397	468068.36	2228066.88
2119	468058.72	2228083.47
2120	468041.64	2228113.12
2121	468024.77	2228142.87
2122	468008.10	2228172.73
3477	467999.91	2228186.29
3478	468018.43	2228145.71
32	468018.46	2228145.64
31	468015.05	2228143.70
30	468025.35	2228125.51
3479	468026.08	2228125.89
29	468026.35	2228126.03
28	468035.93	2228106.73
27	468057.29	2228070.04
3480	468059.98	2228065.45
3481	468060.72	2228064.98
3482	468063.35	2228066.27
3398	468065.13	2228066.03
796		
3483	466757.09	2230594.85
3028	466757.09	2230594.84
3484	466757.02	2230587.89
3485	466800.73	2230501.29
94	466821.57	2230462.58
93	466835.07	2230457.59
92	466849.30	2230457.23
3486	466861.14	2230461.00
3487	466858.25	2230473.05
3488	466848.72	2230474.43
3489	466828.96	2230483.90
3490	466813.10	2230498.66
3491	466800.93	2230518.98
3492	466798.53	2230525.48
3493	466781.59	2230579.12
3494	466772.62	2230605.19
3495	466759.93	2230632.09
3496	466756.66	2230637.19
3497	466757.30	2230615.07
3483	466757.09	2230594.85
797		
3042	466940.40	2230501.53
3498	466951.99	2230509.93
3499	466946.50	2230517.16
3500	466940.55	2230512.67
3501	466936.31	2230508.68



Проект межевания территории размещения объекта
«участок Москва – Казань высокоскоростной железнодорожной магистрали Москва – Казань – Екатеринбург (ВСМ-2)»
«Проект межевания территории»

	969	
3502	466760.88	2230671.43
211	466760.88	2230671.44
2075	466757.34	2230686.51
3503	466754.13	2230678.86
3502	466760.88	2230671.43
	7	
3504	468117.14	2227909.06
3505	468125.80	2227911.57
3506	468121.96	2227932.11
3401	468114.36	2227972.62
3507	468109.79	2227980.42
3408	468106.02	2227986.86
3508	468110.58	2227962.47
3509	468109.58	2227962.31
3510	468110.69	2227955.19
3511	468111.34	2227951.61
3512	468112.48	2227951.81
3513	468114.90	2227939.22
3514	468112.27	2227936.76
3515	468102.31	2227959.68
3516	468104.10	2227960.34
3517	468095.53	2227983.40
3518	468094.40	2227982.98
3519	468058.92	2228046.88
3520	468053.69	2228043.98
3521	468097.54	2227957.50
3522	468104.97	2227941.69
3523	468106.03	2227942.13
3524	468111.44	2227929.46
3525	468116.70	2227909.98
3526	468117.14	2227909.07
3504	468117.14	2227909.06
	8	
3527	468097.39	2227987.35
3528	468100.93	2227989.18
3529	468091.37	2228008.75
3391	468092.78	2228009.45
26	468067.39	2228052.79
3530	468064.09	2228058.42
3531	468062.38	2228057.58
3527	468097.39	2227987.35
	970	
166	467899.55	2228392.83
3532	467898.40	2228392.15
3533	467907.57	2228373.04
3534	467915.52	2228357.61
3535	467943.41	2228304.48
3535	467943.41	2228304.48
3535	467943.41	2228304.48
3536	467943.35	2228304.45
37	467993.92	2228207.89
37	467993.92	2228207.89
37	467993.92	2228207.89



Проект межевания территории размещения объекта
 «участок Москва – Казань высокоскоростной железнодорожной магистрали Москва – Казань – Екатеринбург (ВСМ-2)»
 «Проект межевания территории»

36	467996.48	2228202.39
35	467996.90	2228197.62
162	468000.28	2228199.27
163	467988.93	2228220.51
164	467949.63	2228294.72
165	467919.25	2228354.07
166	467899.55	2228392.83
9		
3537	467348.72	2229452.77
3377	467362.48	2229426.44
3381	467362.65	2229426.56
3538	467348.74	2229452.84
3537	467348.72	2229452.77
13		
3560	466727.47	2231063.05
250	466728.70	2231065.08
3561	466729.25	2231065.73
3562	466741.09	2231079.87
252	466732.67	2231086.12
3563	466724.21	2231075.00
3564	466719.66	2231068.99
3560	466727.47	2231063.05
14		
3565	467980.67	2228176.08
34	467999.90	2228186.32
35	467996.90	2228197.62
36	467996.48	2228202.39
37	467993.92	2228207.89
3566	467969.32	2228254.87
3536	467943.35	2228304.45
3567	467940.82	2228303.10
3568	467971.81	2228245.86
3569	467950.90	2228234.77
3570	467954.73	2228227.15
3571	467966.66	2228203.44
3565	467980.67	2228176.08
15		
3551	467569.30	2229033.43
3550	467574.76	2229022.38
3549	467631.16	2228912.18
3551	467569.30	2229033.43
16		
3540	467566.66	2229038.79
51	467468.19	2229238.80
52	467465.52	2229251.67
3410	467455.89	2229271.14
3409	467451.17	2229269.25
3543	467463.73	2229243.54
3542	467467.69	2229239.31
3541	467512.00	2229149.48
3540	467566.66	2229038.79
17		
3480	468059.98	2228065.45
27	468057.29	2228070.04



Проект межевания территории размещения объекта
 «участок Москва – Казань высокоскоростной железнодорожной магистрали Москва – Казань – Екатеринбург (ВСМ-2)»
 «Проект межевания территории»

28	468035.93	2228106.73
3572	468026.19	2228125.94
3573	468044.42	2228087.18
3574	468043.62	2228086.79
3575	468046.54	2228081.44
3576	468046.10	2228081.23
3577	468051.39	2228071.21
3578	468056.46	2228067.68
3480	468059.98	2228065.45
18		
3579	468009.19	2228117.09
30	468025.35	2228125.51
31	468015.05	2228143.70
3580	468001.27	2228135.85
3581	468005.38	2228127.81
3582	468005.38	2228127.80
3582	468005.38	2228127.80
3583	468004.05	2228127.12
3579	468009.19	2228117.09
19		
94	466821.57	2230462.58
3557	466903.77	2230309.85
3556	467254.38	2229633.42
3537	467348.72	2229452.77
3538	467348.74	2229452.84
63	467348.67	2229452.96
64	467349.40	2229455.94
65	467363.97	2229468.58
66	467368.11	2229465.30
67	467372.77	2229469.53
68	467370.31	2229472.38
69	467368.95	2229475.99
70	467357.67	2229514.50
3584	467357.65	2229514.49
71	467357.15	2229514.19
72	467216.50	2229797.52
73	467057.07	2230099.29
1780	467042.69	2230131.79
74	467000.15	2230227.96
75	466986.72	2230260.48
76	466971.33	2230289.38
77	466962.84	2230304.01
77	466962.84	2230304.01
78	466965.70	2230305.41
79	466964.28	2230307.59
3321	466964.38	2230307.65
3585	466953.75	2230324.59
3586	466952.93	2230323.98
3587	466944.86	2230335.22
3588	466944.86	2230335.23
3589	466924.12	2230371.39
85	466933.94	2230377.65
3590	466930.59	2230382.57
3591	466924.10	2230392.09



Проект межевания территории размещения объекта
 «участок Москва – Казань высокоскоростной железнодорожной магистрали Москва – Казань – Екатеринбург (ВСМ-2)»
 «Проект межевания территории»

86	466923.78	2230392.56
86	466923.78	2230392.56
87	466922.83	2230397.53
87	466922.83	2230397.53
3592	466921.83	2230397.25
90	466902.81	2230428.93
3593	466891.64	2230448.12
3594	466887.73	2230454.83
3595	466882.52	2230463.78
3596	466865.01	2230453.99
3597	466861.17	2230460.87
3486	466861.14	2230461.00
92	466849.30	2230457.23
93	466835.07	2230457.59
94	466821.57	2230462.58
20		
3598	476085.89	2257287.91
3599	476092.36	2257317.44
3600	476093.07	2257320.67
3601	476082.72	2257323.94
3602	476074.11	2257326.65
3603	476069.50	2257290.26
3598	476085.89	2257287.91
21		
3602	476074.11	2257326.65
3601	476082.72	2257323.94
3600	476093.07	2257320.67
3604	476093.96	2257324.73
1182	476074.46	2257329.43
3602	476074.11	2257326.65
22		
3605	475894.50	2250483.29
3606	475889.83	2250507.51
3607	475881.86	2250509.08
3608	475881.05	2250504.71
3609	475877.77	2250490.10
3610	475878.66	2250487.17
3611	475882.41	2250485.95
3605	475894.50	2250483.29
23		
3612	475907.74	2250214.41
3613	475925.76	2250232.26
3614	475897.22	2250263.81
3615	475880.47	2250245.79
3612	475907.74	2250214.41
24		
3616	475922.32	2250197.64
3617	475933.29	2250210.15
3618	475932.59	2250215.64
3619	475931.27	2250226.17
3613	475925.76	2250232.26
3612	475907.74	2250214.41
3616	475922.32	2250197.64
25		



Проект межевания территории размещения объекта
 «участок Москва – Казань высокоскоростной железнодорожной магистрали Москва – Казань – Екатеринбург (ВСМ-2)»
 «Проект межевания территории»

3620	475833.18	2250535.95
3621	475833.39	2250536.70
3622	475821.63	2250539.42
3623	475858.15	2250671.97
3624	475857.98	2250672.89
3625	475857.89	2250673.32
3626	475838.80	2250604.19
3627	475829.63	2250570.98
3627	475829.63	2250570.98
3628	475827.95	2250564.90
3629	475820.73	2250538.76
3620	475833.18	2250535.95
26		
3630	475857.95	2250531.01
3631	475839.21	2250535.35
3632	475837.88	2250529.03
3633	475838.76	2250526.72
3634	475837.31	2250522.15
3635	475836.28	2250521.45
3635	475836.28	2250521.45
3636	475833.23	2250506.40
3637	475830.26	2250488.90
3638	475841.00	2250486.79
3639	475847.64	2250488.56
3640	475852.42	2250507.22
3630	475857.95	2250531.01
27		
3613	475925.76	2250232.26
3641	475929.97	2250236.43
3642	475929.31	2250241.69
3643	475926.83	2250261.33
3644	475909.86	2250278.90
3614	475897.22	2250263.81
3613	475925.76	2250232.26
28		
3619	475931.27	2250226.17
3641	475929.97	2250236.43
3613	475925.76	2250232.26
3619	475931.27	2250226.17
29		
3606	475889.83	2250507.51
3645	475886.59	2250524.38
3646	475884.63	2250524.83
3647	475882.74	2250515.54
3607	475881.86	2250509.08
3606	475889.83	2250507.51
30		
3637	475830.26	2250488.90
3636	475833.23	2250506.40
3635	475836.28	2250521.45
3648	475834.56	2250520.29
3649	475832.68	2250520.89
3650	475831.49	2250523.98
3651	475832.94	2250528.57



Проект межевания территории размещения объекта
 «участок Москва – Казань высокоскоростной железнодорожной магистрали Москва – Казань – Екатеринбург (ВСМ-2)»
 «Проект межевания территории»

3652	475835.70	2250530.42
3653	475837.57	2250529.82
3632	475837.88	2250529.03
3631	475839.21	2250535.35
3654	475833.63	2250536.64
3655	475833.49	2250535.88
3656	475822.05	2250494.31
3657	475821.12	2250490.92
3637	475830.26	2250488.90
31		
3658	475869.95	2250492.63
3659	475874.74	2250527.12
3630	475857.95	2250531.01
3640	475852.42	2250507.22
3639	475847.64	2250488.56
3660	475858.41	2250485.89
3661	475859.42	2250486.54
3662	475859.96	2250485.51
3663	475862.44	2250484.89
3658	475869.95	2250492.63
32		
1016	475940.12	2250174.19
3664	475950.56	2250186.34
3665	475951.92	2250187.64
1017	475954.14	2250190.17
3666	475953.62	2250190.63
3667	475938.59	2250175.78
1016	475940.12	2250174.19
33		
3667	475938.59	2250175.78
3666	475953.62	2250190.63
1018	475942.91	2250200.23
3668	475929.41	2250185.06
3669	475937.47	2250176.95
3667	475938.59	2250175.78
34		
3670	475895.91	2250475.95
3605	475894.50	2250483.29
3611	475882.41	2250485.95
3610	475878.66	2250487.17
3609	475877.77	2250490.10
3608	475881.05	2250504.71
3607	475881.86	2250509.08
3647	475882.74	2250515.54
3646	475884.63	2250524.83
3659	475874.74	2250527.12
3658	475869.95	2250492.63
3663	475862.44	2250484.89
3671	475876.53	2250477.70
3672	475882.04	2250478.62
3670	475895.91	2250475.95
971		
3673	476142.77	2249047.63
3674	476152.10	2249040.81



Проект межевания территории размещения объекта
«участок Москва – Казань высокоскоростной железнодорожной магистрали Москва – Казань – Екатеринбург (ВСМ-2)»
«Проект межевания территории»

3675	476152.10	2249041.01
3676	476142.78	2249047.82
3673	476142.77	2249047.63
972		
3674	476152.10	2249040.81
3673	476142.77	2249047.63
1870	476142.05	2249020.15
1871	476136.76	2249018.12
3677	476138.04	2249016.96
3678	476144.29	2249011.34
3679	476144.77	2249011.50
3680	476146.23	2249009.59
1872	476146.88	2249009.01
1873	476147.79	2249008.96
1874	476152.79	2249012.81
1875	476153.91	2249018.25
1876	476151.69	2249025.37
3674	476152.10	2249040.81
35		
3643	475926.83	2250261.33
1021	475923.08	2250291.07
3681	475922.89	2250292.41
3644	475909.86	2250278.90
3643	475926.83	2250261.33
36		
3682	469277.05	2234567.74
3683	469280.82	2234557.53
1300	469283.02	2234558.35
1300	469283.02	2234558.35
3682	469277.05	2234567.74
37		
3684	476092.63	2246589.54
3685	476093.09	2246596.53
3686	476088.89	2246596.79
3687	476084.22	2246597.09
3688	476084.65	2246589.88
3684	476092.63	2246589.54
38		
3689	475901.54	2250073.74
3690	475917.49	2250091.36
3691	475884.06	2250120.83
3692	475871.48	2250105.22
3689	475901.54	2250073.74
973		
3693	475788.22	2244088.95
2435	475802.37	2244115.66
2436	475842.10	2244151.98
1600	475794.48	2244159.31
1599	475788.08	2244149.04
3694	475781.72	2244108.79
3693	475788.22	2244088.95
39		
820	476079.33	2246483.54
3695	476055.44	2246479.74



Проект межевания территории размещения объекта
«участок Москва – Казань высокоскоростной железнодорожной магистрали Москва – Казань – Екатеринбург (ВСМ-2)»
«Проект межевания территории»

3696	476049.79	2246476.54
3697	476048.34	2246464.61
3698	476048.27	2246464.21
819	476047.71	2246459.63
820	476079.33	2246483.54
40		
1088	475887.46	2249949.06
1089	475894.11	2249946.52
3699	475897.38	2249959.29
3700	475898.33	2249966.38
3701	475894.19	2249968.04
1088	475887.46	2249949.06
41		
3702	468557.85	2234130.09
3703	468560.15	2234130.79
3704	468542.24	2234186.39
3705	468539.84	2234185.55
3702	468557.85	2234130.09
974		
2430	475862.06	2244186.55
2431	475867.23	2244197.89
2432	475869.76	2244206.62
3706	475865.21	2244206.79
2430	475862.06	2244186.55
42		
3707	475891.50	2244281.20
1606	475893.07	2244287.06
1605	475882.09	2244273.52
3708	475891.34	2244281.15
3707	475891.50	2244281.20
975		
3709	475881.27	2244266.94
1603	475876.93	2244234.27
3710	475877.52	2244237.54
3711	475877.80	2244239.12
3709	475881.27	2244266.94
43		
3712	475766.15	2244167.66
3713	475766.22	2244169.51
3714	475760.30	2244194.42
3715	475732.31	2244278.38
3716	475722.08	2244300.53
3717	475705.26	2244321.72
3718	475705.16	2244321.06
3719	475721.65	2244300.26
3720	475731.83	2244278.22
3721	475759.81	2244194.30
3712	475766.15	2244167.66
976		
3722	473515.66	2235869.31
3723	473520.96	2235874.27
3724	473518.70	2235876.36
3722	473515.66	2235869.31
977		



Проект межевания территории размещения объекта
 «участок Москва – Казань высокоскоростной железнодорожной магистрали Москва – Казань – Екатеринбург (ВСМ-2)»
 «Проект межевания территории»

3725	473524.62	2235843.46
3726	473527.08	2235849.01
3727	473533.36	2235862.79
3728	473526.49	2235869.15
3723	473520.96	2235874.27
3722	473515.66	2235869.31
3729	473510.24	2235856.73
3730	473521.82	2235846.05
3725	473524.62	2235843.46
44		
3731	475887.16	2250166.72
3732	475872.47	2250179.48
3733	475865.47	2250172.55
3734	475868.90	2250162.52
3735	475877.51	2250154.60
3731	475887.16	2250166.72
45		
3734	475868.90	2250162.52
3733	475865.47	2250172.55
3736	475861.87	2250168.99
3734	475868.90	2250162.52
46		
3737	472147.61	2234924.42
3738	472151.46	2234925.45
3739	472183.83	2234934.71
3740	472162.52	2234961.34
3741	472135.38	2234999.63
3742	472131.98	2235002.17
576	472127.37	2235000.74
3743	472101.63	2234993.64
3744	472102.22	2234984.29
3745	472112.97	2234966.50
3746	472121.50	2234956.14
3747	472122.71	2234956.47
3748	472126.27	2234952.25
3749	472124.99	2234951.90
3737	472147.61	2234924.42
47		
3750	472171.87	2234890.19
3751	472197.22	2234897.82
3752	472207.01	2234900.76
3753	472204.36	2234910.11
3754	472189.26	2234927.93
3755	472189.21	2234927.98
3756	472152.72	2234917.58
3757	472171.61	2234890.79
3750	472171.87	2234890.19
48		
3756	472152.72	2234917.58
3755	472189.21	2234927.98
3739	472183.83	2234934.71
3738	472151.46	2234925.45
3737	472147.61	2234924.42
3758	472149.64	2234921.95



Проект межевания территории размещения объекта
 «участок Москва – Казань высокоскоростной железнодорожной магистрали Москва – Казань – Екатеринбург (ВСМ-2)»
 «Проект межевания территории»

3756	472152.72	2234917.58
	49	
3759	472360.19	2235015.19
3760	472358.90	2235019.48
3761	472350.89	2235019.63
3762	472352.08	2235015.76
3759	472360.19	2235015.19
	50	
3763	472041.59	2234979.55
3764	472039.57	2234979.20
3765	472010.38	2234950.09
3763	472041.59	2234979.55
	51	
3766	476065.24	2246590.72
3767	476065.08	2246598.30
3768	476059.61	2246598.65
3769	476058.82	2246590.99
3766	476065.24	2246590.72
	52	
3770	476105.55	2247511.73
830	476101.45	2247679.91
3771	476100.10	2247671.12
3772	476098.72	2247664.10
3773	476093.63	2247654.14
3774	476095.15	2247615.44
3775	476091.28	2247604.43
3776	476082.16	2247593.48
3777	476069.97	2247516.42
3770	476105.55	2247511.73
	978	
2551	475423.52	2238142.37
2552	475437.46	2238149.59
2553	475434.78	2238156.35
3778	475434.40	2238163.66
3779	475411.87	2238155.31
2642	475411.90	2238155.26
2643	475420.17	2238148.90
2551	475423.52	2238142.37
	53	
3780	475723.76	2243277.47
3781	475723.81	2243277.70
3782	475723.88	2243278.05
3783	475723.38	2243277.87
3784	475687.54	2243269.51
3785	475674.40	2243268.92
3786	475661.25	2243268.32
3787	475639.75	2243269.52
3788	475631.39	2243271.31
3789	475623.02	2243273.11
3790	475609.88	2243279.69
3791	475596.74	2243286.26
3792	475564.98	2243309.00
3793	475534.25	2243331.00
3794	475534.12	2243330.48



Проект межевания территории размещения объекта
«участок Москва – Казань высокоскоростной железнодорожной магистрали Москва – Казань – Екатеринбург (ВСМ-2)»
«Проект межевания территории»

3795	475596.52	2243285.81
3796	475609.68	2243279.22
3797	475622.85	2243272.63
3798	475639.72	2243269.02
3799	475661.27	2243267.82
3800	475687.56	2243269.01
3801	475723.50	2243277.38
3780	475723.76	2243277.47
54		
3802	468260.10	2233755.10
424	468262.76	2233757.46
425	468274.02	2233798.21
3803	468270.63	2233830.38
3804	468260.92	2233823.38
3805	468254.60	2233754.22
3802	468260.10	2233755.10
979		
238	466693.75	2231214.60
238	466693.75	2231214.60
237	466691.35	2231216.20
237	466691.35	2231216.20
287	466691.23	2231219.61
1808	466691.25	2231223.09
1809	466684.16	2231228.02
1810	466684.14	2231229.33
1797	466682.34	2231229.30
1798	466679.74	2231231.11
1799	466678.37	2231229.22
1800	466678.14	2231229.21
1801	466678.15	2231228.91
1802	466677.96	2231228.65
1803	466676.19	2231226.22
1804	466678.23	2231224.81
1805	466678.39	2231216.87
3806	466679.22	2231216.88
3807	466682.35	2231222.23
238	466693.75	2231214.60
55		
3808	476071.42	2246133.44
3809	476058.97	2246132.08
3810	476056.88	2246132.19
3811	476056.92	2246131.60
3812	476070.80	2246129.12
3808	476071.42	2246133.44
56		
3813	476078.88	2246111.52
3814	476078.71	2246114.38
3815	476077.91	2246113.59
3813	476078.88	2246111.52
57		
1632	476073.06	2246104.03
1633	476079.31	2246104.42
3813	476078.88	2246111.52
3815	476077.91	2246113.59



Проект межевания территории размещения объекта
«участок Москва – Казань высокоскоростной железнодорожной магистрали Москва – Казань – Екатеринбург (ВСМ-2)»
«Проект межевания территории»

3814	476078.71	2246114.38
1634	476077.53	2246134.10
3808	476071.42	2246133.44
3812	476070.80	2246129.12
3811	476056.92	2246131.60
3816	476059.01	2246103.15
1632	476073.06	2246104.03
980		
3817	466665.37	2231193.15
3818	466662.62	2231193.05
3819	466650.02	2231192.62
3820	466645.64	2231185.30
3821	466667.36	2231171.63
3822	466671.86	2231178.96
3823	466660.98	2231185.62
3817	466665.37	2231193.15
58		
3824	476004.38	2246103.02
3825	476003.12	2246126.71
3826	476000.28	2246126.34
3827	476000.04	2246125.18
3828	475998.06	2246115.88
3829	475996.11	2246106.69
3830	475994.34	2246098.27
3831	476000.29	2246098.02
3832	476000.72	2246102.94
3824	476004.38	2246103.02
59		
3830	475994.34	2246098.27
3828	475998.06	2246115.88
3826	476000.28	2246126.34
3833	475994.59	2246125.61
3834	475990.78	2246102.19
3835	475990.16	2246098.43
3830	475994.34	2246098.27
60		
3836	476060.06	2246254.49
3837	476079.67	2246281.52
3838	476074.17	2246285.59
3839	476059.42	2246288.38
3840	476043.72	2246266.83
3836	476060.06	2246254.49
61		
3839	476059.42	2246288.38
3838	476074.17	2246285.59
3841	476063.27	2246293.66
3839	476059.42	2246288.38
62		
3842	475930.58	2245195.46
3843	475921.83	2245216.73
3844	475913.29	2245213.08
3845	475917.72	2245204.41
3846	475920.78	2245197.56
3847	475923.37	2245191.85



Проект межевания территории размещения объекта
«участок Москва – Казань высокоскоростной железнодорожной магистрали Москва – Казань – Екатеринбург (ВСМ-2)»
«Проект межевания территории»

3842	475930.58	2245195.46
	63	
3848	475903.64	2245256.25
3849	475898.15	2245275.15
3850	475888.76	2245271.63
3851	475890.34	2245267.17
3852	475891.49	2245264.00
3853	475895.03	2245255.50
3854	475896.29	2245252.72
3848	475903.64	2245256.25
	981	
3855	466744.41	2231195.85
1913	466722.89	2231195.11
1914	466722.87	2231196.19
1915	466723.72	2231196.25
1916	466723.65	2231198.16
1917	466724.70	2231199.78
1918	466723.57	2231200.57
1919	466722.79	2231223.03
1920	466722.20	2231223.03
1921	466721.39	2231255.41
1922	466752.64	2231255.35
1923	466753.19	2231319.55
1924	466722.42	2231319.81
3856	466725.31	2231399.53
3857	466720.82	2231402.56
260	466717.05	2231318.99
259	466716.90	2231219.59
258	466717.71	2231196.60
3858	466718.47	2231172.19
3859	466725.25	2231166.84
3855	466744.41	2231195.85
	982	
3860	466779.02	2231191.69
1912	466778.73	2231197.02
3861	466771.40	2231196.77
3862	466772.16	2231196.25
3860	466779.02	2231191.69
	64	
3863	476030.94	2246261.30
3864	476033.32	2246264.62
3865	476033.37	2246264.58
3866	476033.53	2246264.81
3867	476021.45	2246273.76
3868	476020.85	2246269.37
3863	476030.94	2246261.30
	65	
3868	476020.85	2246269.37
3867	476021.45	2246273.76
3869	476017.21	2246276.91
3870	476016.61	2246272.76
3868	476020.85	2246269.37
	983	
2031	473456.94	2235670.47



Проект межевания территории размещения объекта
«участок Москва – Казань высокоскоростной железнодорожной магистрали Москва – Казань – Екатеринбург (ВСМ-2)»
«Проект межевания территории»

2032	473459.09	2235690.00
2033	473450.81	2235697.57
2034	473445.81	2235661.43
2031	473456.94	2235670.47
984		
3871	473171.35	2235332.91
3872	473173.40	2235334.42
3873	473160.74	2235346.71
3874	473159.16	2235345.54
3875	473158.70	2235345.20
3871	473171.35	2235332.91
985		
3876	473240.48	2235253.08
3877	473241.65	2235254.19
3878	473242.30	2235254.79
3879	473232.22	2235265.05
3880	473230.35	2235267.31
3881	473229.83	2235266.81
3882	473228.53	2235265.60
3883	473230.36	2235263.38
3876	473240.48	2235253.08
66		
3884	473108.67	2235393.77
3885	473110.69	2235395.29
3886	473094.34	2235411.16
3887	473046.74	2235455.40
3888	473046.31	2235455.10
3889	473046.21	2235455.03
1375	473050.67	2235448.91
3890	473050.48	2235448.51
3891	473092.62	2235409.35
3884	473108.67	2235393.77
67		
3892	473129.13	2235373.91
3893	473129.82	2235374.41
3894	473131.18	2235375.40
3895	473116.44	2235389.70
3896	473114.43	2235388.18
3892	473129.13	2235373.91
68		
3896	473114.43	2235388.18
3895	473116.44	2235389.70
3885	473110.69	2235395.29
3884	473108.67	2235393.77
3896	473114.43	2235388.18
986		
3897	473411.21	2235525.58
2713	473414.69	2235544.98
2714	473420.12	2235576.58
3898	473420.41	2235578.90
2718	473403.80	2235579.00
2719	473398.44	2235547.84
2720	473394.77	2235527.42
3899	473394.69	2235526.47



Проект межевания территории размещения объекта
«участок Москва – Казань высокоскоростной железнодорожной магистрали Москва – Казань – Екатеринбург (ВСМ-2)»
«Проект межевания территории»

3897	473411.21	2235525.58
987		
3900	473492.27	2235521.47
3901	473492.53	2235523.82
3902	473474.43	2235544.24
3903	473473.80	2235538.58
3904	473472.00	2235522.46
3900	473492.27	2235521.47
988		
2718	473403.80	2235579.00
3898	473420.41	2235578.90
3905	473420.58	2235580.29
3906	473404.09	2235581.31
2718	473403.80	2235579.00
2718	473403.80	2235579.00
69		
3907	475735.70	2240090.84
774	475735.71	2240089.57
3908	475735.72	2240087.71
3909	475822.50	2240086.68
3910	475822.06	2240091.70
3911	475735.68	2240092.75
3907	475735.70	2240090.84
70		
3912	467945.62	2233742.78
3913	467948.77	2233747.52
3914	467935.20	2233756.48
3915	467932.05	2233751.74
3912	467945.62	2233742.78
71		
7914	475767.51	2255721.19
7913	475758.20	2255722.77
1134	475753.86	2255697.17
7067	475746.68	2255653.85
7066	475749.72	2255663.18
7065	475753.68	2255675.60
7064	475757.56	2255688.04
7063	475761.37	2255700.51
7062	475765.11	2255712.99
7914	475767.51	2255721.19
72		
3920	466832.46	2232064.64
3921	466835.62	2232069.40
3922	466827.60	2232074.72
3923	466827.11	2232073.25
3924	466825.71	2232069.11
3920	466832.46	2232064.64
73		
3925	476591.85	2258943.37
3926	476601.29	2259004.23
3927	476600.42	2259004.70
3929	476590.49	2258944.06
3925	476591.85	2258943.37
74		



Проект межевания территории размещения объекта
 «участок Москва – Казань высокоскоростной железнодорожной магистрали Москва – Казань – Екатеринбург (ВСМ-2)»
 «Проект межевания территории»

935	476586.42	2258908.39
3930	476587.15	2258913.07
3931	476585.56	2258913.89
934	476584.89	2258909.80
935	476586.42	2258908.39
75		
3933	476601.78	2259013.04
3934	476602.59	2259012.61
3935	476608.98	2259053.77
3936	476608.49	2259054.05
76		
3930	476587.15	2258913.07
3925	476591.85	2258943.37
3929	476590.49	2258944.06
3928	476590.15	2258941.93
3931	476585.56	2258913.89
3930	476587.15	2258913.07
77		
3926	476601.29	2259004.23
3934	476602.59	2259012.61
3933	476601.78	2259013.04
3932	476601.52	2259011.47
3927	476600.42	2259004.70
3926	476601.29	2259004.23
78		
3935	476608.98	2259053.77
3937	476614.92	2259092.07
933	476614.62	2259091.51
3938	476611.22	2259070.77
3936	476608.49	2259054.05
3935	476608.98	2259053.77
989		
3939	476490.78	2258331.65
3940	476490.60	2258331.58
2501	476490.27	2258331.46
2502	476484.79	2258297.94
3941	476485.09	2258298.04
3939	476490.78	2258331.65
79		
3942	475558.47	2242893.06
3943	475558.75	2242893.62
3944	475459.55	2242873.53
3945	475459.45	2242873.00
3942	475558.47	2242893.06
80		
3946	475577.35	2242896.88
3947	475577.43	2242897.40
3943	475558.75	2242893.62
3942	475558.47	2242893.06
3946	475577.35	2242896.88
990		
3948	475617.58	2242905.53
3949	475617.62	2242905.04
3950	475628.83	2242907.31



Проект межевания территории размещения объекта
 «участок Москва – Казань высокоскоростной железнодорожной магистрали Москва – Казань – Екатеринбург (ВСМ-2)»
 «Проект межевания территории»

3951	475628.91	2242907.83
3948	475617.58	2242905.53
81		
3952	475882.27	2245312.94
3953	475911.48	2245323.68
3954	475902.82	2245342.13
3955	475873.71	2245328.44
3956	475873.62	2245328.67
3957	475869.46	2245327.04
3958	475871.33	2245322.27
3959	475873.66	2245323.18
3960	475874.88	2245320.37
3961	475877.64	2245313.22
3962	475878.14	2245311.97
3952	475882.27	2245312.94
82		
1626	475991.97	2245278.15
3963	475985.95	2245294.52
3964	475939.60	2245277.79
3965	475946.13	2245258.92
1626	475991.97	2245278.15
943		
3966	475731.55	2243280.84
3967	475731.57	2243280.83
3968	475732.31	2243280.58
3969	475736.08	2243281.95
3970	475748.65	2243286.52
3970	475748.65	2243286.52
3970	475748.65	2243286.52
3971	475743.80	2243276.82
3972	475744.04	2243276.75
3973	475744.29	2243276.67
3974	475749.66	2243287.42
3966	475731.55	2243280.84
83		
3975	475731.60	2239952.43
3976	475731.43	2239949.85
3977	475731.23	2239947.37
3978	475730.44	2239937.17
3979	475729.93	2239930.90
786	475729.42	2239924.62
3980	475729.14	2239918.33
787	475728.85	2239912.04
3981	475728.54	2239905.70
788	475728.23	2239899.35
789	475727.47	2239886.66
3982	475727.45	2239886.24
3983	475727.38	2239885.14
790	475726.66	2239873.92
791	475725.39	2239861.21
792	475724.08	2239848.58
3984	475723.33	2239841.64
3985	475803.19	2239950.89
3975	475731.60	2239952.43



Проект межевания территории размещения объекта
 «участок Москва – Казань высокоскоростной железнодорожной магистрали Москва – Казань – Екатеринбург (ВСМ-2)»
 «Проект межевания территории»

991		
3986	475729.81	2243279.67
3987	475730.07	2243280.30
3782	475723.88	2243278.05
3781	475723.81	2243277.70
3780	475723.76	2243277.47
3986	475729.81	2243279.67
798		
3988	475922.10	2244294.46
3989	475922.11	2244294.46
3990	475922.52	2244294.44
3991	475929.23	2244292.05
3992	475933.31	2244282.53
3993	475938.86	2244281.51
3994	475940.28	2244293.36
3988	475922.10	2244294.46
84		
1299	469275.16	2234555.42
3683	469280.82	2234557.53
3682	469277.05	2234567.74
3995	469252.18	2234606.92
1299	469275.16	2234555.42
85		
830	476101.45	2247679.91
907	476093.30	2247682.14
910	476072.60	2247687.83
831	476062.42	2247690.63
832	476061.81	2247681.72
833	476061.13	2247669.07
3996	476061.12	2247662.65
3997	476061.25	2247634.83
835	476061.25	2247634.75
836	476068.75	2247634.75
836	476068.75	2247634.75
836	476068.75	2247634.75
3998	476068.88	2247630.46
3999	476069.05	2247624.69
4000	476069.33	2247615.46
837	476069.96	2247594.77
838	476062.29	2247594.48
839	476062.76	2247569.33
840	476064.08	2247519.32
4001	476064.09	2247517.19
3777	476069.97	2247516.42
3776	476082.16	2247593.48
3775	476091.28	2247604.43
3774	476095.15	2247615.44
3773	476093.63	2247654.14
3772	476098.72	2247664.10
3771	476100.10	2247671.12
830	476101.45	2247679.91
86		
4002	472198.20	2234938.96
4003	472238.54	2234951.01



Проект межевания территории размещения объекта
 «участок Москва – Казань высокоскоростной железнодорожной магистрали Москва – Казань – Екатеринбург (ВСМ-2)»
 «Проект межевания территории»

4004	472287.94	2234966.66
4005	472302.10	2234971.23
4006	472298.07	2234974.40
4007	472263.39	2234979.51
4008	472222.80	2234981.51
4009	472215.72	2234981.86
4010	472215.73	2234981.86
4011	472197.10	2234982.78
4012	472197.02	2234982.79
4013	472196.90	2234982.80
4014	472184.28	2234984.60
4015	472179.53	2234980.94
4016	472179.45	2234981.05
4017	472179.33	2234980.96
4018	472159.07	2235010.52
4019	472152.58	2235008.52
4020	472177.09	2234971.14
4021	472179.96	2234966.78
4021	472179.96	2234966.78
4002	472198.20	2234938.96
87		
4022	471918.43	2234874.98
4023	471919.87	2234875.23
4024	471931.54	2234877.45
4025	471915.95	2234895.15
4026	471907.66	2234904.58
4027	471894.51	2234902.40
4028	471890.65	2234906.83
4029	471903.77	2234909.01
4030	471881.64	2234934.21
4031	471919.28	2234930.91
4032	471993.76	2234929.81
4033	472022.23	2234947.72
4034	472054.35	2234981.51
579	472047.31	2234980.55
3763	472041.59	2234979.55
3765	472010.38	2234950.09
4035	472006.34	2234946.06
4036	471986.76	2234939.54
4037	471878.90	2234945.28
596	471876.41	2234944.77
597	471871.29	2234943.74
598	471866.17	2234942.71
599	471861.05	2234941.69
4038	471855.93	2234940.68
4039	471857.05	2234934.65
4040	471848.11	2234927.36
4041	471874.03	2234925.72
4042	471874.04	2234925.71
4043	471874.18	2234925.70
4022	471918.43	2234874.98
88		
4044	471957.31	2234848.21
4045	471937.72	2234870.44



Проект межевания территории размещения объекта
 «участок Москва – Казань высокоскоростной железнодорожной магистрали Москва – Казань – Екатеринбург (ВСМ-2)»
 «Проект межевания территории»

4046	471936.86	2234870.27
4047	471937.89	2234864.87
4048	471930.85	2234860.74
4049	471943.03	2234846.77
4044	471957.31	2234848.21
89		
4050	472217.74	2234909.15
4051	472232.33	2234924.71
4052	472264.83	2234923.24
4053	472301.04	2234922.15
4054	472312.33	2234923.58
4055	472317.06	2234937.83
4056	472316.71	2234959.77
4057	472310.43	2234964.69
4058	472286.51	2234957.38
4059	472250.72	2234946.43
4060	472202.78	2234931.98
4050	472217.74	2234909.15
90		
4060	472202.78	2234931.98
4059	472250.72	2234946.43
4058	472286.51	2234957.38
4057	472310.43	2234964.69
4005	472302.10	2234971.23
4004	472287.94	2234966.66
4003	472238.54	2234951.01
4002	472198.20	2234938.96
4060	472202.78	2234931.98
91		
4048	471930.85	2234860.74
4047	471937.89	2234864.87
4046	471936.86	2234870.27
4045	471937.72	2234870.44
4061	471935.82	2234872.60
4024	471931.54	2234877.45
4023	471919.87	2234875.23
4022	471918.43	2234874.98
4048	471930.85	2234860.74
92		
3760	472358.90	2235019.48
3759	472360.19	2235015.19
4062	472489.45	2235006.09
4063	472492.27	2235006.98
4064	472500.04	2235009.45
4065	472450.13	2235017.77
3760	472358.90	2235019.48
93		
4066	468515.52	2234224.73
4067	468541.73	2234248.47
329	468540.99	2234248.04
4068	468539.28	2234247.06
4069	468515.09	2234225.34
4070	468495.15	2234222.10
4071	468494.83	2234221.92



Проект межевания территории размещения объекта
 «участок Москва – Казань высокоскоростной железнодорожной магистрали Москва – Казань – Екатеринбург (ВСМ-2)»
 «Проект межевания территории»

4072	468493.65	2234221.27
4073	468493.29	2234221.06
4066	468515.52	2234224.73
94		
4074	476043.85	2249063.31
4075	476040.60	2249073.00
4076	476035.89	2249080.97
4077	476035.50	2249080.90
4074	476043.85	2249063.31
95		
4078	475867.65	2244297.77
4079	475844.90	2244151.55
4080	475845.16	2244151.51
4081	475867.94	2244297.75
4082	475867.99	2244297.74
4083	475867.99	2244297.75
4078	475867.65	2244297.77
96		
4084	475857.51	2250164.67
3736	475861.87	2250168.99
4085	475855.77	2250174.60
4084	475857.51	2250164.67
97		
3689	475901.54	2250073.74
3692	475871.48	2250105.22
4086	475868.60	2250101.56
1084	475874.61	2250067.37
1084	475874.61	2250067.37
4087	475883.39	2250053.69
3689	475901.54	2250073.74
98		
4088	476092.06	2246581.09
3684	476092.63	2246589.54
3688	476084.65	2246589.88
4089	476085.15	2246581.29
4088	476092.06	2246581.09
99		
3766	476065.24	2246590.72
3769	476058.82	2246590.99
895	476058.77	2246590.52
4090	476058.30	2246583.04
4091	476058.20	2246581.38
4092	476065.44	2246581.33
3766	476065.24	2246590.72
992		
4093	475896.28	2256354.22
4094	475895.70	2256349.24
4095	475893.21	2256328.54
4096	475893.03	2256327.09
2480	475897.59	2256354.00
4093	475896.28	2256354.22
993		
4097	475881.82	2256313.61
2478	475884.25	2256327.73



Проект межевания территории размещения объекта
«участок Москва – Казань высокоскоростной железнодорожной магистрали Москва – Казань – Екатеринбург (ВСМ-2)»
«Проект межевания территории»

2479	475892.90	2256326.31
4096	475893.03	2256327.09
4095	475893.21	2256328.54
4094	475895.70	2256349.24
4093	475896.28	2256354.22
2481	475888.53	2256355.55
4098	475889.76	2256362.50
4099	475885.97	2256365.41
4100	475885.95	2256365.69
4101	475881.15	2256337.61
4102	475879.02	2256325.16
4103	475879.39	2256323.64
4104	475881.32	2256315.66
4097	475881.82	2256313.61
100		
3858	466718.47	2231172.19
258	466717.71	2231196.60
259	466716.90	2231219.59
260	466717.05	2231318.99
3857	466720.82	2231402.56
4105	466710.35	2231409.63
4106	466717.08	2231474.82
4107	466714.38	2231533.39
4108	466708.88	2231555.02
284	466704.56	2231520.06
285	466695.91	2231420.47
286	466691.73	2231320.03
287	466691.23	2231219.61
237	466691.35	2231216.20
237	466691.35	2231216.20
238	466693.75	2231214.60
238	466693.75	2231214.60
238	466693.75	2231214.60
4109	466695.89	2231212.96
4110	466696.06	2231213.24
4111	466717.42	2231196.60
4112	466706.86	2231181.35
3858	466718.47	2231172.19
994		
2040	473478.61	2235692.24
2035	473481.43	2235694.99
2036	473487.34	2235736.51
2037	473476.07	2235730.89
2038	473471.61	2235726.87
2039	473467.30	2235692.57
2040	473478.61	2235692.24
101		
641	473369.62	2235583.46
641	473369.62	2235583.46
4113	473331.67	2235585.82
4114	473301.59	2235587.17
640	473227.95	2235590.48
640	473227.95	2235590.48
641	473369.62	2235583.46



Проект межевания территории размещения объекта
«участок Москва – Казань высокоскоростной железнодорожной магистрали Москва – Казань – Екатеринбург (ВСМ-2)»
«Проект межевания территории»

102		
4115	475980.21	2245310.14
4116	475979.93	2245310.91
4117	475979.84	2245311.16
1628	475972.47	2245330.27
4118	475924.59	2245315.62
4119	475932.36	2245296.40
4115	475980.21	2245310.14
103		
3849	475898.15	2245275.15
4120	475897.72	2245276.65
4121	475889.91	2245294.93
4122	475881.17	2245291.83
4123	475881.85	2245290.19
4124	475883.68	2245285.04
3850	475888.76	2245271.63
3849	475898.15	2245275.15
104		
4125	475743.02	2243853.62
4126	475743.16	2243855.78
1596	475738.32	2243865.80
4127	475746.54	2243906.92
4128	475746.54	2243907.04
4129	475743.23	2243925.39
4130	475749.66	2243937.99
4131	475760.30	2244043.88
4132	475771.15	2244041.88
4133	475771.18	2244042.12
4134	475664.77	2244063.14
1472	475661.74	2244043.25
4135	475658.72	2244024.36
4136	475647.79	2243869.52
4125	475743.02	2243853.62
105		
4137	475761.39	2243818.02
4138	475761.28	2243818.26
4139	475740.75	2243819.36
4125	475743.02	2243853.62
4136	475647.79	2243869.52
4140	475644.57	2243823.93
4137	475761.39	2243818.02
106		
4141	474065.50	2236249.20
4142	474065.97	2236249.74
4143	474055.25	2236414.30
4144	474097.79	2236601.97
4145	474097.30	2236602.06
4146	474054.75	2236414.34
4141	474065.50	2236249.20
107		
3694	475781.72	2244108.79
1599	475788.08	2244149.04
1600	475794.48	2244159.31
2436	475842.10	2244151.98



Проект межевания территории размещения объекта
 «участок Москва – Казань высокоскоростной железнодорожной магистрали Москва – Казань – Екатеринбург (ВСМ-2)»
 «Проект межевания территории»

4147	475844.43	2244151.63
4079	475844.90	2244151.55
4078	475867.65	2244297.77
4148	475771.61	2244303.59
3713	475766.22	2244169.51
3712	475766.15	2244167.66
4149	475775.92	2244126.49
3694	475781.72	2244108.79
108		
3734	475868.90	2250162.52
4150	475873.34	2250149.48
3735	475877.51	2250154.60
3734	475868.90	2250162.52
109		
1083	475862.52	2250136.17
4150	475873.34	2250149.48
3734	475868.90	2250162.52
3736	475861.87	2250168.99
4084	475857.51	2250164.67
1083	475862.52	2250136.17
110		
4121	475889.91	2245294.93
3952	475882.27	2245312.94
3962	475878.14	2245311.97
4151	475874.09	2245310.55
4122	475881.17	2245291.83
4121	475889.91	2245294.93
111		
3963	475985.95	2245294.52
4152	475985.88	2245294.71
4115	475980.21	2245310.14
4119	475932.36	2245296.40
3964	475939.60	2245277.79
3963	475985.95	2245294.52
112		
4153	475870.53	2256385.45
4154	475884.33	2256383.47
1129	475884.16	2256385.32
1130	475870.98	2256388.14
4153	475870.53	2256385.45
113		
4154	475884.33	2256383.47
4153	475870.53	2256385.45
4155	475863.97	2256346.79
4156	475864.62	2256346.65
4157	475869.57	2256342.63
4158	475873.52	2256338.62
4159	475877.46	2256331.62
4102	475879.02	2256325.16
4100	475885.95	2256365.69
4154	475884.33	2256383.47
114		
4160	476070.45	2249100.57
4161	476086.61	2249088.75



Проект межевания территории размещения объекта
«участок Москва – Казань высокоскоростной железнодорожной магистрали Москва – Казань – Екатеринбург (ВСМ-2)»
«Проект межевания территории»

4162	476086.60	2249088.85
4162	476086.60	2249088.85
4163	476070.53	2249100.59
4160	476070.45	2249100.57
115		
4164	469355.74	2234691.17
4165	469345.84	2234687.17
4166	469358.22	2234661.63
4167	469350.91	2234658.37
4168	469371.25	2234612.77
4169	469279.92	2234572.03
4170	469259.59	2234617.63
4171	469258.87	2234617.33
4172	469274.53	2234574.61
3682	469277.05	2234567.74
1300	469283.02	2234558.35
1300	469283.02	2234558.35
1300	469283.02	2234558.35
1301	469379.45	2234604.02
1302	469394.16	2234610.42
4173	469379.87	2234640.46
4164	469355.74	2234691.17
116		
4165	469345.84	2234687.17
4164	469355.74	2234691.17
4174	469350.49	2234702.20
1290	469343.61	2234698.97
1291	469344.32	2234697.03
4175	469341.97	2234695.14
4165	469345.84	2234687.17
117		
4029	471903.77	2234909.01
4176	471903.91	2234909.03
4177	471881.79	2234934.19
4178	471919.45	2234930.89
4179	471993.96	2234929.79
4180	472022.44	2234947.70
4181	472054.60	2234981.54
4034	472054.35	2234981.51
4033	472022.23	2234947.72
4032	471993.76	2234929.81
4031	471919.28	2234930.91
4030	471881.64	2234934.21
4029	471903.77	2234909.01
118		
545	472279.68	2234922.79
545	472279.68	2234922.79
546	472301.24	2234922.13
547	472312.53	2234923.57
4182	472312.53	2234923.58
4183	472317.26	2234937.82
4184	472316.91	2234959.75
4185	472310.57	2234964.73
4057	472310.43	2234964.69



Проект межевания территории размещения объекта
 «участок Москва – Казань высокоскоростной железнодорожной магистрали Москва – Казань – Екатеринбург (ВСМ-2)»
 «Проект межевания территории»

4056	472316.71	2234959.77
4055	472317.06	2234937.83
4054	472312.33	2234923.58
4053	472301.04	2234922.15
4052	472264.83	2234923.24
4051	472232.33	2234924.71
4050	472217.74	2234909.15
4186	472217.82	2234909.03
4187	472232.53	2234924.69
4188	472265.02	2234923.23
545	472279.68	2234922.79
119		
4024	471931.54	2234877.45
4189	471931.66	2234877.48
4190	471907.80	2234904.61
4026	471907.66	2234904.58
4025	471915.95	2234895.15
4024	471931.54	2234877.45
120		
4191	471937.84	2234870.46
4045	471937.72	2234870.44
4044	471957.31	2234848.21
4192	471957.39	2234848.22
4191	471937.84	2234870.46
121		
4005	472302.10	2234971.23
4193	472302.23	2234971.27
4194	472298.27	2234974.39
4195	472263.55	2234979.50
4007	472263.39	2234979.51
4006	472298.07	2234974.40
4005	472302.10	2234971.23
122		
4016	472179.45	2234981.05
4196	472159.23	2235010.57
4018	472159.07	2235010.52
4017	472179.33	2234980.96
4016	472179.45	2234981.05
123		
4057	472310.43	2234964.69
4185	472310.57	2234964.73
4193	472302.23	2234971.27
4005	472302.10	2234971.23
4057	472310.43	2234964.69
799		
4197	475932.96	2244282.59
4198	475928.91	2244292.04
3989	475922.11	2244294.46
4199	475910.60	2244295.16
1607	475910.09	2244294.57
1606	475893.07	2244287.06
3118	475901.65	2244288.35
4197	475932.96	2244282.59
800		



Проект межевания территории размещения объекта
«участок Москва – Казань высокоскоростной железнодорожной магистрали Москва – Казань – Екатеринбург (ВСМ-2)»
«Проект межевания территории»

4200	475743.00	2243274.09
3973	475744.29	2243276.67
3972	475744.04	2243276.75
3971	475743.80	2243276.82
4201	475742.52	2243274.25
4202	475742.69	2243274.19
4200	475743.00	2243274.09
801		
3968	475732.31	2243280.58
3967	475731.57	2243280.83
3966	475731.55	2243280.84
3987	475730.07	2243280.30
3986	475729.81	2243279.67
3968	475732.31	2243280.58
124		
185	466788.37	2230666.13
186	466773.83	2230727.36
187	466754.89	2230825.04
3360	466740.70	2230915.35
4203	466728.88	2230902.16
208	466715.32	2230913.39
209	466729.64	2230820.49
210	466749.12	2230721.86
211	466760.88	2230671.44
3502	466760.88	2230671.43
4204	466769.73	2230661.69
3353	466786.87	2230631.12
3352	466786.96	2230631.17
4205	466774.13	2230657.47
185	466788.37	2230666.13
125		
4130	475749.66	2243937.99
4206	475752.97	2243944.50
4207	475752.32	2243955.59
4208	475756.49	2243955.55
1598	475760.90	2243977.05
4132	475771.15	2244041.88
4131	475760.30	2244043.88
4130	475749.66	2243937.99
126		
4125	475743.02	2243853.62
4209	475744.30	2243853.41
4126	475743.16	2243855.78
4125	475743.02	2243853.62
127		
4138	475761.28	2243818.26
1595	475752.22	2243837.01
1595	475752.22	2243837.01
4210	475743.81	2243837.12
4211	475744.43	2243853.14
4209	475744.30	2243853.41
4125	475743.02	2243853.62
4139	475740.75	2243819.36
4138	475761.28	2243818.26



Проект межевания территории размещения объекта
 «участок Москва – Казань высокоскоростной железнодорожной магистрали Москва – Казань – Екатеринбург (ВСМ-2)»
 «Проект межевания территории»

128		
4212	475852.70	2250192.06
4213	475861.99	2250182.76
3733	475865.47	2250172.55
3732	475872.47	2250179.48
4214	475851.74	2250197.49
4212	475852.70	2250192.06
129		
3736	475861.87	2250168.99
3733	475865.47	2250172.55
4213	475861.99	2250182.76
4212	475852.70	2250192.06
4215	475853.05	2250190.07
4085	475855.77	2250174.60
3736	475861.87	2250168.99
130		
3765	472010.38	2234950.09
4216	472006.14	2234946.08
4217	471986.57	2234939.56
4218	471878.95	2234945.29
4037	471878.90	2234945.28
4036	471986.76	2234939.54
4035	472006.34	2234946.06
3765	472010.38	2234950.09
802		
3989	475922.11	2244294.46
4198	475928.91	2244292.04
4197	475932.96	2244282.59
3992	475933.31	2244282.53
3991	475929.23	2244292.05
3990	475922.52	2244294.44
3989	475922.11	2244294.46
131		
4219	475854.98	2245293.86
1438	475825.61	2245114.75
1439	475826.80	2245106.35
1440	475823.37	2245080.85
1441	475819.78	2245056.23
1441	475819.78	2245056.23
1442	475816.15	2245031.30
1443	475812.16	2245006.61
1444	475808.50	2244981.90
1445	475805.66	2244963.50
1446	475793.54	2244883.02
4220	475790.16	2244861.18
4221	475789.72	2244858.29
4222	475785.72	2244832.45
4223	475781.80	2244807.18
1447	475781.78	2244807.00
1448	475788.90	2244805.90
1448	475788.90	2244805.90
1448	475788.90	2244805.90
1449	475783.02	2244766.34
1450	475775.72	2244767.02



Проект межевания территории размещения объекта
«участок Москва – Казань высокоскоростной железнодорожной магистрали Москва – Казань – Екатеринбург (ВСМ-2)»
«Проект межевания территории»

1451	475770.80	2244734.72
1452	475766.89	2244710.05
1453	475763.34	2244685.32
1454	475759.65	2244660.55
1455	475756.80	2244642.70
1456	475766.05	2244641.30
1456	475766.05	2244641.30
1456	475766.05	2244641.30
4224	475754.01	2244567.41
4225	475759.44	2244552.51
4226	475753.00	2244514.94
4227	475844.21	2244477.93
4228	475948.14	2244426.50
1609	475959.93	2244503.10
1610	476032.27	2244491.65
1611	476033.53	2244501.58
1612	476050.95	2244612.11
1613	475914.72	2244633.02
1614	475938.03	2244784.87
4229	475949.33	2244788.67
4230	475951.98	2244820.02
4231	475952.77	2244830.18
1617	475934.42	2244824.21
1618	475895.05	2244829.78
1619	475924.11	2245067.83
4232	475929.00	2245098.72
4219	475854.98	2245293.86
132		
4226	475753.00	2244514.94
4225	475759.44	2244552.51
1458	475757.01	2244559.18
4233	475748.36	2244516.82
4226	475753.00	2244514.94
133		
4234	466692.42	2230945.00
4235	466680.41	2230953.16
4236	466676.37	2230955.90
4237	466677.13	2230956.67
4238	466678.20	2230958.88
4239	466679.55	2230961.55
4240	466695.91	2230989.63
4241	466695.35	2230990.03
4242	466706.05	2231007.71
4243	466713.05	2231019.57
197	466717.83	2231028.22
4244	466715.40	2231031.42
4245	466714.84	2231032.14
4246	466705.21	2231016.40
201	466702.98	2231013.32
201	466702.98	2231013.32
202	466687.71	2230992.23
203	466674.32	2230971.52
204	466664.63	2230954.25
205	466671.08	2230946.75



Проект межевания территории размещения объекта
«участок Москва – Казань высокоскоростной железнодорожной магистрали Москва – Казань – Екатеринбург (ВСМ-2)»
«Проект межевания территории»

4247	466676.49	2230942.77
4248	466685.82	2230935.94
4234	466692.42	2230945.00
134		
3682	469277.05	2234567.74
4172	469274.53	2234574.61
4171	469258.87	2234617.33
1298	469249.35	2234613.27
3995	469252.18	2234606.92
3682	469277.05	2234567.74
135		
4082	475867.99	2244297.74
4081	475867.94	2244297.75
4080	475845.16	2244151.51
4249	475845.18	2244151.51
4082	475867.99	2244297.74
136		
4250	476053.14	2249049.11
4251	476053.63	2249049.11
1118	476053.05	2249058.77
1117	476088.06	2249060.57
4161	476086.61	2249088.75
4160	476070.45	2249100.57
4252	476057.32	2249097.81
4253	476052.84	2249084.24
4254	476036.38	2249081.07
1092	476052.21	2249052.18
4250	476053.14	2249049.11
137		
4254	476036.38	2249081.07
4253	476052.84	2249084.24
4252	476057.32	2249097.81
4255	476048.67	2249095.99
4256	476043.04	2249094.80
4257	476031.02	2249092.27
4258	476030.68	2249091.46
4254	476036.38	2249081.07
138		
3765	472010.38	2234950.09
3764	472039.57	2234979.20
4259	472034.89	2234978.39
4260	472022.32	2234976.25
4261	472022.24	2234976.24
580	472021.69	2234976.15
4262	472015.55	2234975.25
4263	472009.70	2234974.39
581	472003.73	2234973.53
4264	471998.67	2234972.27
582	471993.60	2234971.03
583	471988.52	2234969.79
4265	471983.45	2234968.56
584	471978.37	2234967.34
4266	471973.29	2234966.13
585	471968.21	2234964.93



Проект межевания территории размещения объекта
 «участок Москва – Казань высокоскоростной железнодорожной магистрали Москва – Казань – Екатеринбург (ВСМ-2)»
 «Проект межевания территории»

4267	471963.13	2234963.73
586	471958.04	2234962.55
4268	471952.95	2234961.37
587	471947.86	2234960.20
4269	471942.77	2234959.04
588	471937.68	2234957.89
4270	471932.59	2234956.75
589	471927.49	2234955.62
4271	471922.39	2234954.50
590	471917.29	2234953.38
4272	471912.18	2234952.27
591	471907.08	2234951.18
4273	471901.97	2234950.09
592	471896.86	2234949.01
593	471891.75	2234947.94
594	471886.64	2234946.87
595	471881.53	2234945.82
4218	471878.95	2234945.29
4217	471866.57	2234939.56
4216	472006.14	2234946.08
3765	472010.38	2234950.09
139		
4077	476035.50	2249080.90
4274	476033.64	2249080.54
4275	476045.72	2249049.87
4276	476048.06	2249050.71
4277	476044.35	2249061.79
4074	476043.85	2249063.31
4077	476035.50	2249080.90
140		
4278	476017.94	2249065.08
4278	476017.94	2249065.08
4279	476018.56	2249065.15
4280	476019.85	2249065.29
4281	476030.28	2249090.48
4282	476006.36	2249131.00
1095	476010.40	2249088.38
1094	476014.76	2249073.54
4278	476017.94	2249065.08
141		
1093	476026.26	2249042.95
4275	476045.72	2249049.87
4274	476033.64	2249080.54
4077	476035.50	2249080.90
4283	476033.73	2249084.64
4281	476030.28	2249090.48
4280	476019.85	2249065.29
4278	476017.94	2249065.08
1093	476026.26	2249042.95
995		
4126	475743.16	2243855.78
4284	475746.48	2243906.00
1596	475738.32	2243865.80
4126	475743.16	2243855.78



Проект межевания территории размещения объекта
«участок Москва – Казань высокоскоростной железнодорожной магистрали Москва – Казань – Екатеринбург (ВСМ-2)»
«Проект межевания территории»

996		
4285	475772.48	2243817.46
4286	475772.38	2243817.67
4138	475761.28	2243818.26
4137	475761.39	2243818.02
4285	475772.48	2243817.46
997		
2614	475221.91	2237983.39
2615	475238.88	2237988.19
2616	475239.54	2237992.05
2617	475252.56	2237993.23
2618	475261.85	2237987.04
2619	475268.48	2237994.67
2620	475270.54	2237994.85
2621	475270.35	2237996.82
2622	475271.47	2237998.12
2623	475270.08	2237999.17
2624	475269.88	2238000.82
2625	475268.11	2238000.66
2626	475266.74	2238001.70
2627	475265.65	2238000.45
2628	475254.15	2237999.44
2629	475238.03	2238010.17
4287	475239.61	2238012.69
4288	475223.48	2238012.60
2603	475244.52	2237998.59
2604	475240.61	2237998.25
2605	475240.69	2237998.68
2606	475236.65	2237998.78
2607	475231.10	2237999.80
2608	475226.33	2238000.90
4289	475217.24	2238002.77
696	475215.69	2237990.45
2611	475215.63	2237989.94
4290	475215.57	2237989.44
695	475214.76	2237983.04
695	475214.76	2237983.04
4291	475213.19	2237970.50
2614	475221.91	2237983.39
142		
1601	475856.25	2244149.81
4292	475865.18	2244206.79
4293	475857.58	2244207.07
4294	475860.90	2244236.27
1603	475876.93	2244234.27
1604	475881.27	2244266.95
1605	475882.09	2244273.52
1606	475893.07	2244287.06
1607	475910.09	2244294.57
4199	475910.60	2244295.16
4295	475880.46	2244296.99
4296	475880.26	2244296.97
4297	475880.18	2244297.00
4082	475867.99	2244297.74



Проект межевания территории размещения объекта
«участок Москва – Казань высокоскоростной железнодорожной магистрали Москва – Казань – Екатеринбург (ВСМ-2)»
«Проект межевания территории»

4249	475845.18	2244151.51
1601	475856.25	2244149.81
143		
4276	476048.06	2249050.71
4298	476049.57	2249051.24
4074	476043.85	2249063.31
4277	476044.35	2249061.79
4276	476048.06	2249050.71
144		
4281	476030.28	2249090.48
4299	476030.60	2249091.25
4300	476029.87	2249092.78
4301	476029.97	2249092.80
4302	476028.68	2249095.28
4303	476019.81	2249112.33
4304	476005.41	2249141.12
1096	476005.45	2249140.58
4282	476006.36	2249131.00
4281	476030.28	2249090.48
145		
4283	476033.73	2249084.64
4299	476030.60	2249091.25
4281	476030.28	2249090.48
4283	476033.73	2249084.64
998		
4209	475744.30	2243853.41
4305	475744.44	2243853.39
4306	475745.15	2243871.54
4307	475746.50	2243906.13
4284	475746.48	2243906.00
4126	475743.16	2243855.78
4209	475744.30	2243853.41
999		
4308	475758.00	2243955.53
1598	475760.90	2243977.05
4309	475756.53	2243955.54
4308	475758.00	2243955.53
1000		
4138	475761.28	2243818.26
4286	475772.38	2243817.67
2858	475766.65	2243828.72
4310	475764.18	2243836.86
1595	475752.22	2243837.01
4138	475761.28	2243818.26
803		
4311	476072.54	2249044.62
4312	476057.10	2249049.12
4251	476053.63	2249049.11
1091	476053.75	2249047.07
2909	476056.91	2249036.60
4311	476072.54	2249044.62
804		
4161	476086.61	2249088.75
4313	476126.29	2249059.70



Проект межевания территории размещения объекта
 «участок Москва – Казань высокоскоростной железнодорожной магистрали Москва – Казань – Екатеринбург (ВСМ-2)»
 «Проект межевания территории»

4314	476126.32	2249059.85
4162	476086.60	2249088.85
4161	476086.61	2249088.75
146		
4254	476036.38	2249081.07
4076	476035.89	2249080.97
4075	476040.60	2249073.00
4074	476043.85	2249063.31
4298	476049.57	2249051.24
1092	476052.21	2249052.18
4254	476036.38	2249081.07
147		
4076	476035.89	2249080.97
4254	476036.38	2249081.07
4258	476030.68	2249091.46
4299	476030.60	2249091.25
4283	476033.73	2249084.64
4076	476035.89	2249080.97
805		
4313	476126.29	2249059.70
4161	476086.61	2249088.75
1117	476088.06	2249060.57
1118	476053.05	2249058.77
4251	476053.63	2249049.11
4312	476057.10	2249049.12
4311	476072.54	2249044.62
2910	476094.72	2249055.99
2911	476121.77	2249031.63
2912	476121.86	2249032.08
2913	476124.41	2249046.86
4313	476126.29	2249059.70
806		
4315	468466.69	2227451.63
3001	468460.51	2227468.71
3001	468460.51	2227468.71
3002	468457.47	2227477.11
4316	468452.46	2227474.67
4317	468453.13	2227473.96
4318	468451.29	2227472.25
4319	468437.63	2227467.43
3447	468436.66	2227460.70
4320	468465.45	2227451.14
4321	468465.74	2227451.97
4315	468466.69	2227451.63
148		
4322	476079.90	2257069.01
4323	476081.89	2257089.11
4324	476081.82	2257089.12
4325	476079.83	2257069.02
4322	476079.90	2257069.01
944		
4326	476159.31	2244302.63
4327	476155.09	2244304.26
1729	476154.99	2244302.94



Проект межевания территории размещения объекта
«участок Москва – Казань высокоскоростной железнодорожной магистрали Москва – Казань – Екатеринбург (ВСМ-2)»
«Проект межевания территории»

4326	476159.31	2244302.63
807		
2999	468509.79	2227441.67
3000	468507.21	2227453.31
4328	468466.86	2227466.62
4329	468472.23	2227451.41
4330	468472.52	2227448.61
4331	468508.55	2227436.47
2999	468509.79	2227441.67
1001		
4332	466771.43	2231043.47
4333	466763.00	2231049.90
4334	466761.48	2231048.19
4335	466755.57	2231042.44
4336	466763.42	2231035.16
4332	466771.43	2231043.47
1002		
1751	468430.76	2227345.98
4337	468427.35	2227357.61
1750	468426.65	2227357.45
1751	468430.76	2227345.98
1003		
1767	466815.19	2230431.22
4338	466817.12	2230433.98
1768	466823.12	2230442.58
1759	466821.27	2230462.75
1760	466812.68	2230467.84
1761	466809.71	2230470.27
1762	466806.60	2230469.28
1763	466810.92	2230443.15
1764	466752.07	2230406.39
1765	466754.68	2230399.94
1766	466756.55	2230395.31
1767	466815.19	2230431.22
808		
2978	468482.64	2227091.02
4339	468481.19	2227097.63
4340	468476.45	2227126.76
2979	468476.44	2227126.84
2979	468476.44	2227126.84
3417	468460.60	2227124.51
3416	468465.94	2227087.82
2978	468482.64	2227091.02
809		
3056	476391.49	2242973.13
4341	476365.28	2242988.40
4342	476348.57	2242964.75
3053	476355.19	2242960.78
3054	476357.52	2242964.66
3055	476375.98	2242951.38
3056	476391.49	2242973.13
810		
3004	468414.72	2227485.26
3004	468414.72	2227485.26



Проект межевания территории размещения объекта
«участок Москва – Казань высокоскоростной железнодорожной магистрали Москва – Казань – Екатеринбург (ВСМ-2)»
«Проект межевания территории»

3005	468409.60	2227506.39
4343	468404.97	2227505.54
4344	468406.98	2227497.28
3007	468407.48	2227495.56
3008	468378.14	2227486.21
3450	468379.75	2227482.87
3449	468418.68	2227468.09
4345	468418.45	2227469.82
3004	468414.72	2227485.26
1004		
4347	466981.66	2230288.19
4348	466979.20	2230293.07
4349	466978.08	2230292.54
3318	466976.13	2230291.63
3317	466978.65	2230286.71
4347	466981.66	2230288.19
811		
4350	476330.57	2242979.31
4351	476345.25	2243000.07
4352	476322.35	2243013.41
4353	476308.60	2242993.94
4350	476330.57	2242979.31
812		
3013	468331.82	2227602.05
3013	468331.82	2227602.05
4354	468321.09	2227629.28
3452	468320.84	2227629.19
3013	468331.82	2227602.05
813		
3458	468237.89	2227766.78
3016	468248.58	2227770.74
3016	468248.58	2227770.74
3017	468238.75	2227789.64
3459	468230.10	2227785.92
3458	468237.89	2227766.78
1005		
4355	466936.08	2230378.93
4356	466925.76	2230399.47
87	466922.83	2230397.53
86	466923.78	2230392.56
3591	466924.10	2230392.09
85	466933.94	2230377.65
4355	466936.08	2230378.93
1006		
3360	466740.70	2230915.35
3359	466745.82	2230921.06
2673	466745.82	2230921.07
2674	466742.11	2230949.87
189	466736.99	2230942.89
2675	466738.84	2230929.12
188	466740.70	2230915.36
3360	466740.70	2230915.35
1007		
3314	467008.89	2230231.24



Проект межевания территории размещения объекта
«участок Москва – Казань высокоскоростной железнодорожной магистрали Москва – Казань – Екатеринбург (ВСМ-2)»
«Проект межевания территории»

1778	466997.06	2230257.51
4357	466993.52	2230264.56
3316	466991.92	2230263.60
75	466986.72	2230260.48
3315	467004.82	2230228.90
3314	467008.89	2230231.24
149		
1189	476070.27	2257001.22
4358	476071.65	2257020.38
1190	476071.78	2257022.19
4359	476043.22	2257024.28
4360	476041.86	2257003.33
1189	476070.27	2257001.22
150		
1187	476067.34	2256960.63
1188	476069.17	2256981.18
4361	476039.21	2256983.54
4362	476037.42	2256963.36
1187	476067.34	2256960.63
1009		
222	466740.82	2230967.95
223	466747.77	2230968.84
224	466746.91	2230976.67
222	466740.82	2230967.95
1010		
220	466740.48	2230962.48
221	466739.93	2230966.68
191	466738.10	2230964.06
220	466740.48	2230962.48
151		
183	466832.84	2230659.38
184	466816.23	2230683.08
185	466788.37	2230666.13
185	466788.37	2230666.13
4205	466774.13	2230657.47
3352	466786.96	2230631.17
182	466795.60	2230636.29
183	466832.84	2230659.38
152		
4363	476077.12	2257044.36
4364	476079.26	2257062.86
1193	476079.42	2257064.25
4365	476049.40	2257067.85
4366	476047.55	2257048.03
4363	476077.12	2257044.36
153		
1198	476096.95	2257213.70
1199	476099.11	2257233.88
4367	476079.43	2257236.28
4368	476068.81	2257237.58
4369	476066.19	2257217.98
1198	476096.95	2257213.70
154		
4370	466880.54	2230467.18



Проект межевания территории размещения объекта
 «участок Москва – Казань высокоскоростной железнодорожной магистрали Москва – Казань – Екатеринбург (ВСМ-2)»
 «Проект межевания территории»

3486	466861.14	2230461.00
3597	466861.17	2230460.87
3596	466865.01	2230453.99
3595	466882.52	2230463.78
4370	466880.54	2230467.18
1011		
2370	466845.87	2230488.97
2371	466836.14	2230520.24
2372	466843.54	2230522.54
2364	466839.65	2230535.07
4371	466839.37	2230535.59
4372	466832.16	2230548.94
4373	466807.46	2230594.21
180	466822.92	2230539.75
2369	466838.56	2230490.61
2370	466845.87	2230488.97
1012		
3502	466760.88	2230671.43
3503	466754.13	2230678.86
2072	466753.77	2230678.01
2073	466762.97	2230664.17
2074	466766.10	2230658.20
3502	466760.88	2230671.43
1013		
4374	466877.18	2230543.95
4375	466911.99	2230564.59
4376	466912.55	2230564.92
4377	466906.62	2230572.72
1770	466872.00	2230553.09
4374	466877.18	2230543.95
900		
4378	476421.53	2244950.14
4379	476427.26	2244935.39
2827	476439.53	2244940.03
2828	476434.82	2244954.48
4378	476421.53	2244950.14
1014		
4380	476489.38	2239807.02
4381	476422.51	2239826.83
4382	476357.13	2239857.03
4383	476353.50	2239858.88
2259	476341.00	2239834.38
2259	476341.00	2239834.38
2260	476376.17	2239805.87
2261	476432.89	2239786.32
2262	476488.61	2239804.08
4380	476489.38	2239807.02
814		
4384	466888.35	2230488.75
3046	466878.28	2230505.96
4385	466862.11	2230496.50
3047	466862.04	2230496.46
4386	466864.07	2230492.80
4387	466872.70	2230477.22



Проект межевания территории размещения объекта
«участок Москва – Казань высокоскоростной железнодорожной магистрали Москва – Казань – Екатеринбург (ВСМ-2)»
«Проект межевания территории»

4384	466888.35	2230488.75
155		
4388	466980.33	2230344.17
82	466968.31	2230335.33
4389	466960.25	2230346.41
3587	466944.86	2230335.22
3586	466952.93	2230323.98
4388	466980.33	2230344.17
1015		
4390	466976.11	2230553.71
4391	466967.48	2230570.07
4392	466950.27	2230556.58
4393	466960.52	2230542.20
4394	466974.34	2230552.40
4390	466976.11	2230553.71
815		
3464	468207.90	2227812.08
3463	468205.75	2227816.58
3345	468198.52	2227830.59
2125	468197.72	2227830.10
3464	468207.90	2227812.08
1016		
128	467968.30	2228183.08
127	467880.31	2228355.58
126	467773.90	2228560.52
125	467704.56	2228693.74
124	467670.66	2228759.13
2102	467668.91	2228758.23
2103	467915.26	2228284.78
2104	467968.18	2228181.53
2105	467969.15	2228182.00
128	467968.30	2228183.08
1017		
155	468389.77	2227310.20
2290	468373.84	2227365.14
2286	468368.11	2227363.50
2287	468384.23	2227308.66
2288	468390.79	2227284.53
2289	468395.34	2227286.95
155	468389.77	2227310.20
816		
4395	476202.46	2243060.68
3158	476209.17	2243063.81
3159	476222.06	2243063.35
4396	476234.23	2243057.02
4397	476236.51	2243061.06
4398	476209.54	2243075.17
4395	476202.46	2243060.68
1018		
2076	467436.72	2229150.83
2077	467415.38	2229192.15
118	467405.96	2229187.53
2078	467404.50	2229189.19
2079	467400.07	2229186.90



Проект межевания территории размещения объекта
«участок Москва – Казань высокоскоростной железнодорожной магистрали Москва – Казань – Екатеринбург (ВСМ-2)»
«Проект межевания территории»

2080	467422.49	2229143.49
2076	467436.72	2229150.83
1019		
113	467385.36	2229221.89
4402	467384.82	2229222.92
2082	467378.92	2229219.87
2083	467381.67	2229214.54
2084	467384.47	2229215.98
113	467385.36	2229221.89
1020		
2282	467374.98	2229242.41
111	467372.81	2229250.18
110	467368.17	2229259.40
2283	467365.47	2229271.33
2284	467350.85	2229295.41
2285	467381.46	2229311.28
2270	467378.72	2229316.55
2271	467343.33	2229298.13
2272	467341.08	2229301.96
2273	467340.35	2229301.67
2274	467336.77	2229299.85
2275	467343.81	2229286.40
2276	467347.88	2229288.69
2277	467367.19	2229257.17
4403	467363.45	2229247.40
4404	467363.87	2229246.58
2279	467367.41	2229245.14
2280	467365.29	2229243.99
2281	467368.06	2229238.83
2282	467374.98	2229242.41
818		
4405	476410.64	2243005.20
3058	476417.42	2243016.35
3059	476383.73	2243036.99
4406	476367.11	2243010.96
4407	476381.69	2243002.62
4408	476401.67	2242991.45
4405	476410.64	2243005.20
819		
4409	476344.72	2243023.77
4410	476361.97	2243050.21
3060	476338.44	2243064.50
4411	476320.75	2243037.48
4409	476344.72	2243023.77
1021		
4412	466745.15	2231051.99
2659	466741.31	2231055.86
4413	466741.01	2231063.61
4414	466737.01	2231058.67
4412	466745.15	2231051.99
156		
3340	468364.75	2227452.43
3341	468358.98	2227470.49
3342	468356.50	2227471.77



Проект межевания территории размещения объекта
 «участок Москва – Казань высокоскоростной железнодорожной магистрали Москва – Казань – Екатеринбург (ВСМ-2)»
 «Проект межевания территории»

3343	468352.81	2227470.59
3344	468347.46	2227487.32
3337	468344.28	2227486.25
3338	468355.99	2227449.63
3340	468364.75	2227452.43
157		
3513	468114.90	2227939.22
3512	468112.48	2227951.81
3511	468111.34	2227951.61
3510	468110.69	2227955.19
3509	468109.58	2227962.31
3508	468110.58	2227962.47
3408	468106.02	2227986.86
3391	468092.78	2228009.45
3529	468091.37	2228008.75
3528	468100.93	2227989.18
3527	468097.39	2227987.35
3531	468062.38	2228057.58
3530	468064.09	2228058.42
3480	468059.98	2228065.45
3578	468056.46	2228067.68
3577	468051.39	2228071.21
3576	468046.10	2228081.23
3575	468046.54	2228081.44
3574	468043.62	2228086.79
3573	468044.42	2228087.18
29	468026.35	2228126.03
3572	468026.19	2228125.94
30	468025.35	2228125.51
30	468025.35	2228125.51
3579	468009.19	2228117.09
4415	468009.29	2228116.88
4416	468042.00	2228053.75
4417	468046.04	2228056.27
4418	468048.72	2228052.42
4419	468053.88	2228055.81
4420	468057.81	2228050.81
4421	468057.81	2228050.80
4421	468057.81	2228050.80
4422	468051.77	2228047.77
3520	468053.69	2228043.98
3519	468058.92	2228046.88
3518	468094.40	2227982.98
3517	468095.53	2227983.40
3516	468104.10	2227960.34
3515	468102.31	2227959.68
3514	468112.27	2227936.76
3513	468114.90	2227939.22
901		
4379	476427.26	2244935.39
4378	476421.53	2244950.14
4423	476421.25	2244950.05
4424	476426.50	2244935.10
4379	476427.26	2244935.39



Проект межевания территории размещения объекта
«участок Москва – Казань высокоскоростной железнодорожной магистрали Москва – Казань – Екатеринбург (ВСМ-2)»
«Проект межевания территории»

1022		
4333	466763.00	2231049.90
230	466758.77	2231053.12
4425	466752.56	2231045.22
4335	466755.57	2231042.44
4334	466761.48	2231048.19
4333	466763.00	2231049.90
820		
3051	476334.69	2242976.56
4426	476333.16	2242973.98
4342	476348.57	2242964.75
4341	476365.28	2242988.40
4351	476345.25	2243000.07
4350	476330.57	2242979.31
3051	476334.69	2242976.56
1023		
4356	466925.76	2230399.47
1782	466923.92	2230403.14
4427	466909.46	2230427.76
89	466905.46	2230424.89
89	466905.46	2230424.89
4428	466915.58	2230407.99
88	466921.61	2230397.91
87	466922.83	2230397.53
4356	466925.76	2230399.47
1024		
182	466795.60	2230636.29
3376	466807.63	2230615.16
2367	466807.63	2230615.17
2368	466800.73	2230639.47
182	466795.60	2230636.29
1025		
3536	467943.35	2228304.45
3535	467943.41	2228304.48
4429	467915.86	2228356.94
38	467915.99	2228356.70
3536	467943.35	2228304.45
821		
3002	468457.47	2227477.11
3003	468450.25	2227495.22
4430	468414.72	2227485.25
4345	468418.45	2227469.82
3449	468418.68	2227468.09
3448	468418.49	2227466.82
3447	468436.66	2227460.70
4319	468437.63	2227467.43
4318	468451.29	2227472.25
4317	468453.13	2227473.96
4316	468452.46	2227474.67
3002	468457.47	2227477.11
822		
3165	476291.16	2243005.55
4353	476308.60	2242993.94
4352	476322.35	2243013.41



Проект межевания территории размещения объекта
 «участок Москва – Казань высокоскоростной железнодорожной магистрали Москва – Казань – Екатеринбург (ВСМ-2)»
 «Проект межевания территории»

4431	476303.10	2243024.63
3165	476291.16	2243005.55
823		
4406	476367.11	2243010.96
3059	476383.73	2243036.99
4410	476361.97	2243050.21
4409	476344.72	2243023.77
4406	476367.11	2243010.96
824		
2991	468452.18	2227412.76
1739	468486.62	2227420.33
4432	468485.89	2227429.09
4433	468484.99	2227430.59
3446	468444.17	2227445.33
4434	468446.31	2227436.02
2991	468452.18	2227412.76
1026		
1744	468547.47	2227405.59
4435	468525.99	2227412.71
1745	468517.52	2227415.51
1738	468500.23	2227421.24
4436	468501.62	2227416.52
1743	468547.31	2227405.02
1744	468547.47	2227405.59
158		
4361	476039.21	2256983.54
1188	476069.17	2256981.18
1189	476070.27	2257001.22
4437	476040.38	2257003.44
4361	476039.21	2256983.54
159		
1191	476074.54	2257023.88
1191	476074.54	2257023.88
4438	476074.70	2257025.15
1192	476077.01	2257043.44
4439	476077.03	2257043.58
4440	476044.55	2257047.55
4441	476042.09	2257027.82
1191	476074.54	2257023.88
825		
4399	476288.20	2243052.24
4400	476289.38	2243054.59
4401	476286.20	2243053.25
4399	476288.20	2243052.24
1027		
4413	466741.01	2231063.61
2660	466740.41	2231078.93
4442	466729.28	2231065.76
4443	466728.69	2231065.06
4414	466737.01	2231058.67
4413	466741.01	2231063.61
1028		
90	466902.81	2230428.93
4444	466906.96	2230432.02



Проект межевания территории размещения объекта
 «участок Москва – Казань высокоскоростной железнодорожной магистрали Москва – Казань – Екатеринбург (ВСМ-2)»
 «Проект межевания территории»

4445	466895.84	2230450.98
4446	466891.68	2230448.15
90	466902.81	2230428.93
160		
4447	476094.42	2257192.44
1197	476094.41	2257192.44
1198	476096.95	2257213.70
4369	476066.19	2257217.98
4448	476063.62	2257196.47
4447	476094.42	2257192.44
1029		
3476	466886.79	2230527.00
4449	466921.63	2230552.22
4375	466911.99	2230564.59
4374	466877.18	2230543.95
3476	466886.79	2230527.00
1030		
4357	466993.52	2230264.56
4347	466981.66	2230288.19
3317	466978.65	2230286.71
3316	466991.92	2230263.60
4357	466993.52	2230264.56
1031		
4451	466771.02	2231028.04
229	466778.76	2231037.88
4332	466771.43	2231043.47
4336	466763.42	2231035.16
4451	466771.02	2231028.04
1032		
4452	476490.64	2239811.87
2263	476492.21	2239817.87
2264	476408.31	2239844.54
2265	476357.90	2239867.52
4453	476355.77	2239863.33
4454	476359.31	2239861.52
4455	476424.28	2239831.52
4452	476490.64	2239811.87
1033		
4456	466964.72	2230531.95
4457	466980.75	2230544.92
4390	466976.11	2230553.71
4394	466974.34	2230552.40
4458	466958.48	2230540.69
4456	466964.72	2230531.95
1034		
1749	468419.82	2227380.28
4459	468420.64	2227380.48
1752	468419.37	2227384.81
1746	468415.33	2227404.86
4460	468414.81	2227404.63
1747	468412.60	2227403.64
4461	468412.81	2227402.96
1748	468416.71	2227390.54
1749	468419.82	2227380.28



Проект межевания территории размещения объекта
 «участок Москва – Казань высокоскоростной железнодорожной магистрали Москва – Казань – Екатеринбург (ВСМ-2)»
 «Проект межевания территории»

	161	
3321	466964.38	2230307.65
1779	466970.03	2230311.33
80	466992.08	2230325.68
81	466980.32	2230344.18
3585	466953.75	2230324.59
3321	466964.38	2230307.65
	1035	
147	468311.42	2227567.14
146	468306.38	2227579.71
145	468294.67	2227607.33
144	468276.34	2227648.42
143	468263.60	2227675.59
142	468243.74	2227715.96
141	468222.97	2227755.88
140	468193.92	2227808.38
139	468173.81	2227843.24
4462	468170.07	2227841.41
169	468181.75	2227821.20
170	468199.16	2227790.88
171	468215.44	2227761.36
172	468231.75	2227730.50
173	468246.91	2227700.61
174	468261.90	2227669.91
175	468276.13	2227639.21
176	468290.02	2227607.94
177	468303.38	2227576.38
178	468308.56	2227563.56
147	468311.42	2227567.14
	162	
3354	466722.50	2230923.17
4463	466739.20	2230945.91
190	466747.81	2230957.63
4464	466745.99	2230958.84
220	466740.48	2230962.48
220	466740.48	2230962.48
191	466738.10	2230964.06
192	466734.06	2230966.70
192	466734.06	2230966.70
4465	466733.45	2230967.10
3355	466710.45	2230932.22
3354	466722.50	2230923.17
	1036	
1750	468426.65	2227357.45
4337	468427.35	2227357.61
4459	468420.64	2227380.48
1749	468419.82	2227380.28
1750	468426.65	2227357.45
	826	
2990	468415.40	2227404.89
2991	468452.18	2227412.76
4434	468446.31	2227436.02
4466	468410.54	2227428.43
2990	468415.40	2227404.89



Проект межевания территории размещения объекта
«участок Москва – Казань высокоскоростной железнодорожной магистрали Москва – Казань – Екатеринбург (ВСМ-2)»
«Проект межевания территории»

945		
4327	476155.09	2244304.26
4326	476159.31	2244302.63
1724	476176.43	2244301.38
1725	476177.33	2244313.71
1726	476166.92	2244314.47
1727	476156.16	2244315.25
1728	476155.51	2244309.56
4327	476155.09	2244304.26
1037		
3403	468110.23	2227994.67
3402	468113.33	2227978.12
3401	468114.36	2227972.62
2124	468134.71	2227937.90
24	468169.52	2227878.50
23	468194.25	2227836.11
2125	468197.72	2227830.10
3345	468198.52	2227830.59
3349	468185.05	2227856.69
3348	468151.71	2227921.41
3347	468149.02	2227928.64
2114	468130.99	2227958.87
2115	468127.93	2227964.16
2116	468110.34	2227994.48
3403	468110.23	2227994.67
163		
4467	467923.36	2228293.81
4468	467949.07	2228238.40
4469	467950.46	2228235.65
3569	467950.90	2228234.77
3568	467971.81	2228245.86
3567	467940.82	2228303.10
4467	467923.36	2228293.81
164		
3565	467980.67	2228176.08
3580	468001.27	2228135.85
32	468018.46	2228145.64
3478	468018.43	2228145.71
34	467999.90	2228186.32
34	467999.90	2228186.32
3565	467980.67	2228176.08
1038		
3408	468106.02	2227986.86
3407	468103.19	2228001.97
3406	468101.22	2228001.62
3405	468099.19	2228013.74
2117	468093.16	2228024.15
3396	468089.50	2228030.46
3395	468088.89	2228030.15
3394	468091.43	2228024.84
4470	468087.96	2228023.09
3393	468087.00	2228022.61
3392	468093.44	2228009.77
3391	468092.78	2228009.45



Проект межевания территории размещения объекта
 «участок Москва – Казань высокоскоростной железнодорожной магистрали Москва – Казань – Екатеринбург (ВСМ-2)»
 «Проект межевания территории»

2123	468098.98	2227998.87
3408	468106.02	2227986.86
1039		
3480	468059.98	2228065.45
3400	468064.10	2228058.42
3399	468068.07	2228060.35
3398	468065.13	2228066.03
3482	468063.35	2228066.27
3481	468060.72	2228064.98
3480	468059.98	2228065.45
165		
84	466950.79	2230339.55
85	466933.94	2230377.65
3589	466924.12	2230371.39
3588	466944.86	2230335.23
1040		
76	466971.33	2230289.38
4349	466978.08	2230292.54
4348	466979.20	2230293.07
3319	466971.56	2230308.28
78	466965.70	2230305.41
78	466965.70	2230305.41
77	466962.84	2230304.01
76	466971.33	2230289.38
1041		
4446	466891.68	2230448.15
4445	466895.84	2230450.98
1783	466892.04	2230457.44
1784	466887.80	2230454.84
4446	466891.68	2230448.15
166		
3360	466740.70	2230915.35
188	466740.70	2230915.36
189	466736.99	2230942.89
4463	466739.20	2230945.91
3354	466722.50	2230923.17
208	466715.32	2230913.39
4203	466728.88	2230902.16
3360	466740.70	2230915.35
1042		
84	466950.79	2230339.55
1785	466954.50	2230342.24
1786	466940.97	2230369.19
4355	466936.08	2230378.93
85	466933.94	2230377.65
85	466933.94	2230377.65
85	466933.94	2230377.65
84	466950.79	2230339.55
827		
3029	466757.02	2230587.88
3029	466757.02	2230587.88
3030	466762.79	2230576.45
3031	466785.12	2230505.64
3032	466791.18	2230492.43



Проект межевания территории размещения объекта
 «участок Москва – Казань высокоскоростной железнодорожной магистрали Москва – Казань – Екатеринбург (ВСМ-2)»
 «Проект межевания территории»

3033	466795.27	2230485.00
3034	466803.67	2230475.22
1761	466809.71	2230470.27
1761	466809.71	2230470.27
1760	466812.68	2230467.84
1759	466821.27	2230462.75
1759	466821.27	2230462.75
94	466821.57	2230462.58
3485	466800.73	2230501.29
3029	466757.02	2230587.88
902		
4472	476175.08	2244296.56
2822	476177.26	2244301.32
2823	476179.84	2244306.97
2824	476177.93	2244313.67
4473	476165.64	2244356.71
4474	476141.41	2244352.01
2831	476152.75	2244309.67
4475	476151.21	2244305.75
4327	476155.09	2244304.26
1728	476155.51	2244309.56
1727	476156.16	2244315.25
1726	476166.92	2244314.47
1725	476177.33	2244313.71
1724	476176.43	2244301.38
4326	476159.31	2244302.63
4472	476175.08	2244296.56
1043		
2753	468396.45	2227070.75
2755	468402.39	2227072.28
2756	468389.15	2227149.40
2757	468376.35	2227190.57
2758	468366.29	2227229.95
2759	468364.25	2227229.43
2760	468363.47	2227232.50
2761	468365.50	2227233.02
2762	468346.33	2227308.03
2763	468308.47	2227423.20
2764	468304.71	2227434.64
2765	468304.09	2227434.40
2766	468303.02	2227437.27
2767	468303.75	2227437.56
2768	468279.05	2227512.71
2769	468253.10	2227572.66
2770	468251.04	2227571.73
2771	468250.35	2227573.27
2772	468252.43	2227574.21
2773	468247.63	2227585.30
2774	468242.25	2227582.63
2775	468273.44	2227510.57
2776	468275.94	2227502.95
2777	468291.80	2227472.05
2778	468305.61	2227413.84
2779	468305.28	2227413.71



Проект межевания территории размещения объекта
 «участок Москва – Казань высокоскоростной железнодорожной магистрали Москва – Казань – Екатеринбург (ВСМ-2)»
 «Проект межевания территории»

2780	468340.57	2227306.35
2781	468370.58	2227188.93
2782	468383.31	2227147.98
2753	468396.45	2227070.75
167		
3355	466710.45	2230932.22
4465	466733.45	2230967.10
192	466734.06	2230966.70
193	466732.32	2230981.85
4476	466705.45	2230935.97
3355	466710.45	2230932.22
168		
180	466822.92	2230539.75
4373	466807.46	2230594.21
3350	466803.84	2230600.85
4204	466769.73	2230661.69
3502	466760.88	2230671.43
212	466773.77	2230638.80
213	466780.10	2230621.94
214	466796.41	2230570.54
215	466812.72	2230519.15
216	466818.91	2230507.37
217	466824.62	2230500.27
218	466829.62	2230495.69
179	466838.56	2230490.60
180	466822.92	2230539.75
169		
4477	467210.54	2229632.26
3559	467254.38	2229633.41
3557	466903.77	2230309.85
95	466828.32	2230450.04
4338	466817.12	2230433.98
1767	466815.19	2230431.22
96	466810.66	2230424.73
97	466839.90	2230349.73
98	466874.56	2230277.53
99	466928.62	2230172.67
100	466982.80	2230067.97
101	467091.25	2229858.63
102	467200.93	2229650.03
4477	467210.54	2229632.26
828		
1784	466887.80	2230454.84
4478	466888.02	2230454.97
4479	466894.53	2230459.06
4480	466897.88	2230461.02
3035	466897.91	2230461.03
3036	466896.63	2230463.19
3036	466896.63	2230463.19
3036	466896.63	2230463.19
4481	466897.02	2230463.42
3037	466897.32	2230463.59
3038	466896.11	2230465.66
4482	466898.70	2230467.18



Проект межевания территории размещения объекта
 «участок Москва – Казань высокоскоростной железнодорожной магистрали Москва – Казань – Екатеринбург (ВСМ-2)»
 «Проект межевания территории»

3040	466897.69	2230468.91
4483	466897.75	2230468.95
4484	466942.15	2230496.87
3041	466942.82	2230497.29
3501	466936.31	2230508.68
4485	466880.52	2230467.22
4370	466880.54	2230467.18
91	466880.63	2230467.21
1784	466887.80	2230454.84
1044		
4488	466740.02	2230966.81
222	466740.82	2230967.95
224	466746.91	2230976.67
224	466746.91	2230976.67
225	466746.50	2230979.96
226	466742.13	2230983.01
227	466745.47	2230988.10
228	466744.87	2230994.83
4489	466752.98	2231005.13
194	466747.90	2231008.46
193	466732.32	2230981.85
192	466734.06	2230966.70
191	466738.10	2230964.06
4488	466740.02	2230966.81
171		
4422	468051.77	2228047.77
4490	468051.76	2228047.77
4421	468057.81	2228050.80
4419	468053.88	2228055.81
4491	468048.72	2228052.41
4492	468046.04	2228056.26
4493	468042.00	2228053.74
4415	468009.29	2228116.88
3583	468004.05	2228127.12
3583	468004.05	2228127.12
4494	468004.05	2228127.13
3582	468005.38	2228127.80
4495	467966.66	2228203.43
4496	467949.07	2228238.39
4467	467923.36	2228293.81
4467	467923.36	2228293.81
4467	467923.36	2228293.81
3536	467943.35	2228304.45
38	467915.99	2228356.70
4429	467915.86	2228356.94
4497	467909.19	2228369.65
4498	467907.48	2228373.22
39	467907.46	2228373.26
40	467899.41	2228390.04
167	467898.40	2228392.14
3532	467898.40	2228392.15
41	467883.30	2228423.62
42	467842.42	2228500.36
43	467814.59	2228556.04



Проект межевания территории размещения объекта
«участок Москва – Казань высокоскоростной железнодорожной магистрали Москва – Казань – Екатеринбург (ВСМ-2)»
«Проект межевания территории»

3554	467741.92	2228688.47
48	467693.30	2228790.74
3553	467574.76	2229022.37
3552	467569.09	2229033.85
50	467569.08	2229033.87
4499	467568.93	2229034.18
3541	467512.00	2229149.48
3542	467467.69	2229239.31
3543	467463.73	2229243.54
3545	467445.82	2229280.18
3544	467438.36	2229295.42
3390	467430.09	2229312.35
54	467430.08	2229312.35
55	467426.19	2229320.30
4500	467422.02	2229319.02
56	467420.93	2229318.69
57	467406.40	2229358.57
4501	467398.15	2229355.89
58	467397.88	2229355.80
4502	467397.38	2229356.60
59	467387.82	2229371.85
59	467387.82	2229371.85
59	467387.82	2229371.85
4503	467387.83	2229371.85
59	467387.82	2229371.85
60	467391.85	2229374.99
4504	467381.82	2229389.98
61	467370.98	2229406.19
61	467370.98	2229406.19
61	467370.98	2229406.19
62	467372.67	2229407.63
3378	467365.82	2229420.02
3559	467254.38	2229633.41
4477	467210.54	2229632.26
103	467313.08	2229442.67
104	467356.71	2229358.83
105	467358.88	2229359.96
106	467370.74	2229337.17
107	467368.57	2229336.05
108	467388.86	2229297.08
109	467363.53	2229279.86
2283	467365.47	2229271.33
110	467368.17	2229259.40
111	467372.81	2229250.18
2282	467374.98	2229242.41
112	467375.28	2229241.31
4402	467384.82	2229222.92
2081	467384.83	2229222.92
113	467385.36	2229221.89
114	467384.21	2229214.27
115	467391.53	2229198.61
116	467393.27	2229195.33
117	467400.45	2229193.81
118	467405.96	2229187.53



Проект межевания территории размещения объекта
 «участок Москва – Казань высокоскоростной железнодорожной магистрали Москва – Казань – Екатеринбург (ВСМ-2)»
 «Проект межевания территории»

119	467432.55	2229200.56
120	467449.89	2229167.33
121	467455.01	2229169.97
122	467541.34	2229004.12
123	467608.16	2228879.67
124	467670.66	2228759.13
125	467704.56	2228693.74
126	467773.90	2228560.52
127	467880.31	2228355.58
128	467968.30	2228183.08
129	467973.22	2228176.82
130	467983.69	2228156.38
131	467998.16	2228132.28
132	468010.94	2228108.99
133	468037.86	2228059.37
134	468078.77	2227987.33
135	468105.42	2227933.57
4505	468116.69	2227910.01
3524	468111.44	2227929.46
3523	468106.03	2227942.13
3522	468104.97	2227941.69
4506	468097.54	2227957.49
4490	468051.76	2228047.77
4422	468051.77	2228047.77
172		
1	468432.22	2227079.94
3322	468446.30	2227083.56
3336	468431.65	2227185.22
3335	468418.80	2227257.60
3334	468389.95	2227361.67
3333	468367.33	2227420.76
3332	468356.02	2227449.07
3331	468344.01	2227485.59
3330	468324.99	2227535.68
3329	468332.65	2227539.16
3328	468329.07	2227547.63
3327	468321.76	2227544.59
3326	468303.26	2227600.25
3325	468262.09	2227698.58
3324	468208.13	2227811.60
23	468194.25	2227836.11
24	468169.52	2227878.50
25	468150.44	2227911.04
3401	468114.36	2227972.62
4507	468120.36	2227940.63
3506	468121.96	2227932.11
4508	468125.80	2227911.58
3505	468125.80	2227911.57
3505	468125.80	2227911.57
4509	468117.14	2227909.05
136	468125.27	2227892.06
137	468144.65	2227851.88
138	468154.45	2227833.74
4462	468170.07	2227841.41



Проект межевания территории размещения объекта
 «участок Москва – Казань высокоскоростной железнодорожной магистрали Москва – Казань – Екатеринбург (ВСМ-2)»
 «Проект межевания территории»

168	468170.06	2227841.41
139	468173.81	2227843.24
140	468193.92	2227808.38
141	468222.97	2227755.88
142	468243.74	2227715.96
143	468263.60	2227675.59
144	468276.34	2227648.42
145	468294.67	2227607.33
146	468306.38	2227579.71
147	468311.42	2227567.14
148	468323.15	2227537.95
149	468306.05	2227531.07
150	468321.73	2227492.11
151	468333.86	2227496.99
152	468340.95	2227476.86
153	468344.22	2227461.01
154	468368.49	2227383.56
155	468389.77	2227310.20
156	468396.88	2227280.53
157	468408.62	2227229.53
158	468417.08	2227187.17
159	468421.50	2227164.03
160	468420.79	2227160.87
161	468428.31	2227114.12
1	468432.22	2227079.94
829		
4510	466706.43	2230688.12
4511	466706.45	2230688.08
3022	466715.08	2230676.39
3023	466724.52	2230665.48
3024	466732.37	2230654.62
3025	466738.39	2230644.59
3026	466743.89	2230633.10
3027	466749.54	2230618.18
3483	466757.09	2230594.85
3497	466757.30	2230615.07
3496	466756.66	2230637.19
3495	466759.93	2230632.09
3494	466772.62	2230605.19
3493	466781.59	2230579.12
3492	466798.53	2230525.48
3491	466800.93	2230518.98
3490	466813.10	2230498.66
3489	466828.96	2230483.90
3488	466848.72	2230474.43
3487	466858.25	2230473.05
3486	466861.14	2230461.00
4370	466880.54	2230467.18
4485	466880.52	2230467.22
3501	466936.31	2230508.68
3500	466940.55	2230512.67
4512	466948.43	2230518.62
4513	466959.19	2230527.48
4456	466964.72	2230531.95



Проект межевания территории размещения объекта
 «участок Москва – Казань высокоскоростной железнодорожной магистрали Москва – Казань – Екатеринбург (ВСМ-2)»
 «Проект межевания территории»

4458	466958.48	2230540.69
3373	466946.65	2230531.96
3372	466939.86	2230527.12
4514	466935.06	2230523.70
3365	466927.44	2230520.10
3364	466918.09	2230513.09
3363	466899.67	2230500.32
3362	466885.99	2230494.04
3361	466885.32	2230493.93
4384	466888.35	2230488.75
4387	466872.70	2230477.22
3048	466865.82	2230489.64
3049	466858.52	2230488.32
3050	466850.45	2230487.94
2370	466845.87	2230488.97
179	466838.56	2230490.60
218	466829.62	2230495.69
217	466824.62	2230500.27
216	466818.91	2230507.37
215	466812.72	2230519.15
214	466796.41	2230570.54
213	466780.10	2230621.94
212	466773.77	2230638.80
2074	466766.10	2230658.20
2073	466762.97	2230664.17
2072	466753.77	2230678.01
3020	466726.38	2230708.08
4510	466706.43	2230688.12
173		
3634	475837.31	2250522.15
3633	475838.76	2250526.72
3653	475837.57	2250529.82
3652	475835.70	2250530.42
3651	475832.94	2250528.57
3650	475831.49	2250523.98
3649	475832.68	2250520.89
3648	475834.56	2250520.29
3634	475837.31	2250522.15
174		
4516	475808.34	2250444.50
3656	475822.05	2250494.31
4517	475821.75	2250494.37
4518	475808.22	2250445.17
4516	475808.34	2250444.50
903		
2836	476109.86	2244143.91
2837	476132.09	2244202.59
4472	476175.08	2244296.56
4326	476159.31	2244302.63
1729	476154.99	2244302.94
4327	476155.09	2244304.26
4475	476151.21	2244305.75
2832	476113.03	2244208.32
2833	476102.61	2244185.54



Проект межевания территории размещения объекта
 «участок Москва – Казань высокоскоростной железнодорожной магистрали Москва – Казань – Екатеринбург (ВСМ-2)»
 «Проект межевания территории»

2834	476106.75	2244174.59
2835	476108.90	2244151.52
2836	476109.86	2244143.91
175		
4519	475886.13	2250276.95
4520	475882.01	2250272.94
4521	475881.83	2250272.75
4522	475881.88	2250272.48
4523	475886.18	2250276.69
4519	475886.13	2250276.95
176		
4521	475881.83	2250272.75
4520	475882.01	2250272.94
4519	475886.13	2250276.95
4524	475873.13	2250346.53
4525	475854.27	2250444.74
4526	475847.65	2250478.66
4527	475847.14	2250478.33
4528	475844.78	2250467.31
4529	475849.36	2250443.79
4530	475868.22	2250345.60
4521	475881.83	2250272.75
177		
4531	475909.62	2250147.15
4532	475905.27	2250142.87
4533	475905.31	2250142.66
4534	475909.65	2250146.95
4531	475909.62	2250147.15
178		
4532	475905.27	2250142.87
4531	475909.62	2250147.15
4535	475909.17	2250149.78
4536	475899.14	2250205.63
4537	475894.83	2250201.36
4538	475904.24	2250148.91
4532	475905.27	2250142.87
179		
1013	475950.58	2250126.45
1013	475950.58	2250126.45
4539	475957.31	2250133.45
4540	475925.46	2250162.81
4541	475912.56	2250150.06
4542	475943.84	2250119.47
1013	475950.58	2250126.45
180		
4541	475912.56	2250150.06
4540	475925.46	2250162.81
4543	475924.72	2250163.49
4544	475911.39	2250151.20
4541	475912.56	2250150.06
181		
4545	475883.69	2250192.46
4546	475885.59	2250194.50
4547	475883.50	2250196.94



Проект межевания территории размещения объекта
 «участок Москва – Казань высокоскоростной железнодорожной магистрали Москва – Казань – Екатеринбург (ВСМ-2)»
 «Проект межевания территории»

4548	475882.33	2250198.04
4549	475879.75	2250199.97
4550	475877.84	2250197.93
4551	475879.94	2250195.49
4552	475881.11	2250194.38
4545	475883.69	2250192.46
1045		
2062	471014.16	2234651.73
2063	471007.36	2234612.24
2060	471036.90	2234560.02
2061	471075.60	2234543.11
2062	471014.16	2234651.73
1046		
2053	471127.11	2234508.93
2054	471109.34	2234554.55
2055	471085.72	2234595.58
2056	471080.82	2234590.75
2057	471115.36	2234529.70
2058	471090.99	2234515.92
2059	471103.10	2234494.50
2053	471127.11	2234508.93
182		
4553	475804.51	2250699.25
4554	475802.06	2250699.85
4555	475799.15	2250700.55
4556	475811.00	2250640.07
4557	475817.05	2250609.20
4558	475822.39	2250607.97
4559	475815.91	2250641.03
4553	475804.51	2250699.25
183		
4560	475832.27	2250531.46
3655	475833.49	2250535.88
3620	475833.18	2250535.95
4561	475832.14	2250532.15
4560	475832.27	2250531.46
184		
4561	475832.14	2250532.15
3620	475833.18	2250535.95
4562	475831.31	2250536.37
4561	475832.14	2250532.15
1047		
2053	471127.11	2234508.93
2054	471109.34	2234554.55
2055	471085.72	2234595.58
2056	471080.82	2234590.75
2057	471115.36	2234529.70
2058	471090.99	2234515.92
2059	471103.10	2234494.50
2053	471127.11	2234508.93
185		
4563	475970.85	2250147.54
1014	475970.99	2250147.68
1015	475955.48	2250160.86



Проект межевания территории размещения объекта
 «участок Москва – Казань высокоскоростной железнодорожной магистрали Москва – Казань – Екатеринбург (ВСМ-2)»
 «Проект межевания территории»

1016	475940.12	2250174.19
3665	475951.92	2250187.64
3664	475950.56	2250186.34
1016	475940.12	2250174.19
4564	475970.84	2250147.53
4563	475970.85	2250147.54
186		
3690	475917.49	2250091.36
4565	475931.33	2250105.95
4566	475897.81	2250135.49
4567	475892.87	2250130.61
3691	475884.06	2250120.83
3690	475917.49	2250091.36
1048		
4569	468419.21	2234074.57
4570	468414.98	2234081.38
454	468413.81	2234081.08
453	468415.00	2234076.48
4571	468413.91	2234076.12
4572	468414.78	2234076.37
4573	468415.76	2234073.39
4569	468419.21	2234074.57
1049		
452	468409.12	2234074.53
451	468392.08	2234069.61
4574	468393.08	2234069.78
4575	468395.39	2234070.42
452	468409.12	2234074.53
1050		
984	476079.42	2248385.92
4576	476079.45	2248385.14
985	476080.29	2248357.14
986	476089.81	2248357.50
987	476088.81	2248386.20
984	476079.42	2248385.92
188		
454	468413.81	2234081.08
454	468413.81	2234081.08
4577	468426.59	2234084.41
4578	468436.89	2234087.09
4579	468431.55	2234104.36
4580	468407.43	2234098.08
4581	468408.50	2234087.28
4582	468410.13	2234080.12
454	468413.81	2234081.08
189		
3626	475838.80	2250604.19
3625	475857.89	2250673.32
4583	475855.28	2250686.91
4584	475845.57	2250689.27
4585	475759.93	2250710.09
4586	475776.94	2250618.43
3626	475838.80	2250604.19
1051		



Проект межевания территории размещения объекта
«участок Москва – Казань высокоскоростной железнодорожной магистрали Москва – Казань – Екатеринбург (ВСМ-2)»
«Проект межевания территории»

4587	468395.22	2234059.51
4588	468416.13	2234072.27
4572	468414.78	2234076.37
4571	468413.91	2234076.12
4589	468411.99	2234075.48
4590	468410.08	2234074.82
452	468409.12	2234074.53
452	468409.12	2234074.53
452	468409.12	2234074.53
4575	468395.39	2234070.42
4574	468393.08	2234069.78
451	468392.08	2234069.61
451	468392.08	2234069.61
4591	468392.17	2234069.32
4587	468395.22	2234059.51
1052		
2062	471014.16	2234651.73
2063	471007.36	2234612.24
2060	471036.90	2234560.02
2061	471075.60	2234543.11
2062	471014.16	2234651.73
190		
4539	475957.31	2250133.45
4592	475970.67	2250147.35
4564	475970.84	2250147.53
1016	475940.12	2250174.19
3667	475938.59	2250175.78
4540	475925.46	2250162.81
4539	475957.31	2250133.45
191		
4540	475925.46	2250162.81
3667	475938.59	2250175.78
3669	475937.47	2250176.95
4543	475924.72	2250163.49
4540	475925.46	2250162.81
192		
4593	475827.85	2250564.54
3627	475829.63	2250570.98
4558	475822.39	2250607.97
4557	475817.05	2250609.20
4594	475826.65	2250560.20
4593	475827.85	2250564.54
830		
2058	471090.99	2234515.92
2057	471115.36	2234529.70
2056	471080.82	2234590.75
519	471073.51	2234583.52
518	471046.71	2234631.14
2928	471042.83	2234657.92
2929	471027.23	2234685.48
2930	471023.26	2234692.47
2931	471021.24	2234696.01
2932	471017.80	2234701.90
2933	471014.96	2234706.63



Проект межевания территории размещения объекта
«участок Москва – Казань высокоскоростной железнодорожной магистрали Москва – Казань – Екатеринбург (ВСМ-2)»
«Проект межевания территории»

4595	471012.33	2234710.87
4596	470997.68	2234680.48
2976	470998.64	2234678.87
2977	471002.91	2234671.61
2062	471014.16	2234651.73
2061	471075.60	2234543.11
2058	471090.99	2234515.92
193		
519	471073.51	2234583.52
520	471113.27	2234622.79
521	471121.79	2234650.12
522	471109.66	2234724.54
523	471112.32	2234757.73
524	471137.98	2234783.62
4597	471179.15	2234786.71
4598	471122.47	2234790.85
4599	471081.81	2234791.73
4600	471057.33	2234765.95
4601	471033.06	2234740.40
4602	471028.53	2234744.49
4603	471026.81	2234740.93
517	471031.35	2234737.01
2928	471042.83	2234657.92
2928	471042.83	2234657.92
518	471046.71	2234631.14
519	471073.51	2234583.52
194		
3656	475822.05	2250494.31
3655	475833.49	2250535.88
3620	475833.18	2250535.95
4604	475824.45	2250504.19
4517	475821.75	2250494.37
3656	475822.05	2250494.31
195		
519	471073.51	2234583.52
520	471113.27	2234622.79
521	471121.79	2234650.12
522	471109.66	2234724.54
523	471112.32	2234757.73
524	471137.98	2234783.62
4597	471179.15	2234786.71
4598	471122.47	2234790.85
4599	471081.81	2234791.73
4600	471057.33	2234765.95
4601	471033.06	2234740.40
4602	471028.53	2234744.49
4603	471026.81	2234740.93
517	471031.35	2234737.01
2928	471042.83	2234657.92
2928	471042.83	2234657.92
518	471046.71	2234631.14
519	471073.51	2234583.52
196		
4605	476090.50	2246259.75



Проект межевания территории размещения объекта
«участок Москва – Казань высокоскоростной железнодорожной магистрали Москва – Казань – Екатеринбург (ВСМ-2)»
«Проект межевания территории»

4606	476091.36	2246265.09
4607	476092.46	2246272.02
3837	476079.67	2246281.52
3836	476060.06	2246254.49
4608	476077.17	2246241.63
4605	476090.50	2246259.75
197		
4605	476090.50	2246259.75
1647	476097.03	2246268.62
4607	476092.46	2246272.02
4606	476091.36	2246265.09
4605	476090.50	2246259.75
198		
4609	473801.83	2235851.50
667	473819.82	2235876.13
668	473864.75	2235948.21
4610	473877.00	2235970.40
4611	473849.67	2235969.26
4612	473805.32	2235907.50
4609	473801.83	2235851.50
832		
4613	476029.51	2243178.69
3070	475990.09	2243203.40
3071	475937.80	2243228.59
4614	475902.50	2243251.56
4615	475894.34	2243230.09
4613	476029.51	2243178.69
833		
4616	476066.13	2243164.77
4617	476071.80	2243182.00
3067	476066.14	2243184.96
4618	476057.11	2243168.20
4616	476066.13	2243164.77
199		
1623	475951.74	2245228.92
1623	475951.74	2245228.92
4619	475950.38	2245232.48
4620	475943.32	2245250.89
4621	475934.27	2245268.53
4622	475905.60	2245257.04
4623	475913.20	2245237.85
4624	475922.15	2245216.86
1623	475951.74	2245228.92
200		
4625	476049.06	2246344.20
4626	476029.91	2246319.48
4627	476046.56	2246306.65
4628	476065.91	2246331.26
4625	476049.06	2246344.20
201		
3953	475911.48	2245323.68
3952	475882.27	2245312.94
4121	475889.91	2245294.93
4629	475919.19	2245305.30



Проект межевания территории размещения объекта
«участок Москва – Казань высокоскоростной железнодорожной магистрали Москва – Казань – Екатеринбург (ВСМ-2)»
«Проект межевания территории»

3953	475911.48	2245323.68
1053		
238	466693.75	2231214.60
3807	466682.35	2231222.23
3806	466679.22	2231216.88
1806	466689.58	2231216.91
1807	466693.49	2231214.19
238	466693.75	2231214.60
1054		
4630	466635.31	2231168.27
4631	466668.58	2231169.28
4632	466668.67	2231169.41
4633	466669.29	2231170.41
3820	466645.64	2231185.30
4630	466635.31	2231168.27
1055		
4634	467954.73	2233665.55
4635	467956.99	2233670.55
4636	467956.44	2233674.07
4637	467954.74	2233674.83
4638	467951.72	2233672.93
4639	467949.46	2233667.92
4640	467950.01	2233664.41
4641	467951.70	2233663.64
4634	467954.73	2233665.55
202		
4642	476021.75	2246181.94
4643	476008.95	2246154.03
4644	476050.62	2246150.87
4645	476055.32	2246157.28
4642	476021.75	2246181.94
203		
4646	467336.05	2233014.59
4647	467339.09	2233019.33
4648	467334.46	2233022.30
4649	467331.42	2233017.56
4646	467336.05	2233014.59
204		
4650	468068.96	2233690.09
4651	468067.68	2233697.28
4652	468063.74	2233697.48
4653	468060.10	2233695.94
4654	468061.38	2233688.75
4655	468065.32	2233688.55
4650	468068.96	2233690.09
904		
4656	474467.26	2237283.53
4657	474467.37	2237285.43
4658	474462.82	2237285.99
4659	474458.23	2237285.98
4660	474458.12	2237284.09
4661	474462.68	2237283.52
4656	474467.26	2237283.53
946		



Проект межевания территории размещения объекта
 «участок Москва – Казань высокоскоростной железнодорожной магистрали Москва – Казань – Екатеринбург (ВСМ-2)»
 «Проект межевания территории»

1716	476033.38	2244031.10
1717	476040.55	2244023.14
1718	476047.77	2244015.13
1719	476052.09	2244019.02
1720	476056.96	2244023.40
1721	476049.97	2244031.16
1722	476042.75	2244039.17
1723	476038.34	2244035.51
1716	476033.38	2244031.10
1056		
2307	475332.09	2238222.13
2308	475359.18	2238269.77
2309	475335.55	2238253.22
2310	475341.65	2238240.12
2311	475282.32	2238279.93
2312	475259.63	2238278.21
2313	475179.79	2238259.26
2314	475165.07	2238222.08
2315	475148.48	2238188.18
2316	475142.35	2238171.05
2317	475140.91	2238157.28
2318	475135.21	2238139.47
2319	475149.92	2238134.36
2320	475156.32	2238151.67
2321	475166.24	2238162.80
2322	475172.00	2238179.95
2323	475180.40	2238216.27
2324	475190.91	2238246.07
2325	475263.15	2238261.95
2326	475273.25	2238255.59
2327	475280.90	2238250.47
2328	475293.82	2238243.22
2329	475306.49	2238236.24
2307	475332.09	2238222.13
1057		
4662	475654.05	2243052.52
4663	475654.73	2243054.23
4664	475650.70	2243056.26
4665	475646.38	2243057.59
4666	475645.70	2243055.88
4667	475649.73	2243053.85
4662	475654.05	2243052.52
947		
1672	474447.10	2237099.50
1673	474443.44	2237089.16
1674	474454.34	2237085.34
1675	474457.31	2237095.69
1672	474447.10	2237099.50
205		
4668	476017.09	2245878.24
4669	476017.09	2245889.24
4670	476006.09	2245889.24
4671	476006.09	2245878.24
4668	476017.09	2245878.24



Проект межевания территории размещения объекта
 «участок Москва – Казань высокоскоростной железнодорожной магистрали Москва – Казань – Екатеринбург (ВСМ-2)»
 «Проект межевания территории»

206		
4672	467784.34	2233692.28
4673	467786.90	2233696.10
4674	467783.08	2233698.67
4675	467780.52	2233694.84
4672	467784.34	2233692.28
207		
4676	467097.36	2232654.35
4677	467100.60	2232659.28
4678	467095.69	2232662.52
4679	467092.44	2232657.60
4676	467097.36	2232654.35
208		
431	468242.50	2233900.98
431	468242.50	2233900.98
432	468254.08	2233909.08
433	468246.08	2233922.14
4680	468242.57	2233927.13
434	468240.73	2233929.74
4681	468213.86	2233911.56
4682	468227.30	2233890.35
431	468242.50	2233900.98
209		
4683	467569.85	2233366.94
4684	467572.32	2233370.83
4685	467568.43	2233373.29
4686	467565.97	2233369.40
4683	467569.85	2233366.94
1058		
4687	475753.99	2243870.47
2859	475752.05	2243876.87
4688	475753.08	2243902.38
4689	475746.67	2243906.95
4307	475746.50	2243906.13
4306	475745.15	2243871.54
4687	475753.99	2243870.47
1059		
4690	476085.46	2246291.63
4691	476088.74	2246291.00
4692	476097.27	2246303.53
1661	476088.59	2246304.32
4690	476085.46	2246291.63
1060		
4693	476086.02	2246287.00
4691	476088.74	2246291.00
4690	476085.46	2246291.63
1662	476084.56	2246287.98
4694	476085.51	2246287.34
4693	476086.02	2246287.00
1061		
4695	473435.47	2235923.79
1832	473434.95	2235926.25
4696	473436.61	2235924.73
4697	473452.40	2235937.72



Проект межевания территории размещения объекта
«участок Москва – Казань высокоскоростной железнодорожной магистрали Москва – Казань – Екатеринбург (ВСМ-2)»
«Проект межевания территории»

1816	473430.19	2235958.28
1817	473423.59	2235964.39
1818	473412.21	2235952.09
4698	473412.26	2235952.04
4699	473421.31	2235961.14
4700	473431.22	2235955.48
4701	473433.86	2235948.66
4702	473434.90	2235923.32
4695	473435.47	2235923.79
1062		
4703	473424.86	2235886.50
4704	473429.65	2235891.16
4705	473438.21	2235909.85
1831	473437.83	2235912.53
4695	473435.47	2235923.79
4702	473434.90	2235923.32
4701	473433.86	2235948.66
4700	473431.22	2235955.48
4699	473421.31	2235961.14
4698	473412.26	2235952.04
1819	473417.86	2235946.86
1820	473418.52	2235924.21
1821	473421.57	2235909.68
4703	473424.86	2235886.50
1063		
4697	473452.40	2235937.72
4696	473436.61	2235924.73
4706	473443.84	2235918.05
4707	473458.78	2235931.82
4697	473452.40	2235937.72
1064		
4708	476084.93	2246098.64
4709	476085.00	2246098.49
4710	476089.32	2246098.48
4711	476093.45	2246097.82
2446	476093.75	2246099.47
4712	476093.75	2246099.48
4708	476084.93	2246098.64
1065		
2445	476091.81	2246088.61
2445	476091.81	2246088.61
4711	476093.45	2246097.82
4710	476089.32	2246098.48
4709	476085.00	2246098.49
4708	476084.93	2246098.64
4713	476073.74	2246097.58
4714	476073.05	2246091.19
2445	476091.81	2246088.61
210		
4715	476029.18	2246185.54
4716	476049.30	2246211.98
4717	476031.09	2246225.09
4718	476013.80	2246202.36
4719	476013.21	2246196.75



Проект межевания территории размещения объекта
«участок Москва – Казань высокоскоростной железнодорожной магистрали Москва – Казань – Екатеринбург (ВСМ-2)»
«Проект межевания территории»

4715	476029.18	2246185.54
211		
4719	476013.21	2246196.75
4718	476013.80	2246202.36
4720	476010.82	2246198.43
4719	476013.21	2246196.75
212		
255	466720.67	2231120.35
255	466720.67	2231120.35
256	466728.02	2231130.94
257	466718.92	2231157.39
257	466718.92	2231157.39
243	466694.96	2231122.79
243	466694.96	2231122.79
244	466684.97	2231108.37
1791	466677.79	2231096.79
1791	466677.79	2231096.79
245	466676.27	2231094.32
1792	466677.90	2231093.53
1792	466677.90	2231093.53
4721	466695.23	2231085.18
246	466696.00	2231084.81
255	466720.67	2231120.35
213		
4722	475882.19	2245355.11
4723	475895.55	2245360.35
4724	475892.40	2245367.60
4722	475882.19	2245355.11
214		
4725	475881.53	2245354.85
4722	475882.19	2245355.11
4724	475892.40	2245367.60
4726	475892.13	2245368.21
4725	475881.53	2245354.85
215		
4727	467675.24	2233583.40
4728	467678.19	2233588.16
4729	467676.40	2233589.27
4730	467672.71	2233584.96
4727	467675.24	2233583.40
905		
4731	474491.06	2237303.37
2791	474491.51	2237309.24
4732	474488.31	2237309.41
4733	474487.90	2237303.57
4731	474491.06	2237303.37
906		
4734	474413.04	2236594.93
4735	474422.01	2236594.28
4736	474422.02	2236594.43
4737	474417.56	2236595.10
4738	474413.04	2236595.01
4734	474413.04	2236594.93
907		



Проект межевания территории размещения объекта
 «участок Москва – Казань высокоскоростной железнодорожной магистрали Москва – Казань – Екатеринбург (ВСМ-2)»
 «Проект межевания территории»

4739	474448.71	2237296.72
4740	474449.68	2237311.54
4741	474449.30	2237311.56
4742	474448.35	2237296.93
4739	474448.71	2237296.72
908		
4743	474463.77	2237287.93
4744	474465.31	2237310.68
4740	474449.68	2237311.54
4739	474448.71	2237296.72
4743	474463.77	2237287.93
909		
4745	474488.79	2237273.33
4746	474489.63	2237284.47
4747	474486.57	2237284.66
4748	474485.89	2237275.02
4745	474488.79	2237273.33
216		
4749	467431.04	2233211.90
4750	467433.96	2233216.95
4751	467429.14	2233219.73
4752	467426.22	2233214.68
4749	467431.04	2233211.90
217		
4753	467212.28	2232882.14
4754	467215.36	2232886.72
4755	467210.81	2232889.78
4756	467207.73	2232885.20
4753	467212.28	2232882.14
910		
4757	474451.88	2237057.22
4758	474451.99	2237059.05
4759	474447.53	2237059.72
4760	474443.01	2237059.63
4761	474442.90	2237057.80
4762	474447.36	2237057.13
4757	474451.88	2237057.22
911		
4763	475951.57	2244034.05
4764	475951.83	2244038.52
4765	475950.13	2244038.65
4763	475951.57	2244034.05
1066		
4766	468210.56	2233693.90
4767	468220.97	2233697.80
4768	468210.10	2233695.80
4766	468210.56	2233693.90
218		
3892	473129.13	2235373.91
3896	473114.43	2235388.18
4769	473061.69	2235348.34
4770	473022.56	2235404.25
1377	473000.09	2235388.43
1378	472984.30	2235386.95



Проект межевания территории размещения объекта
 «участок Москва – Казань высокоскоростной железнодорожной магистрали Москва – Казань – Екатеринбург (ВСМ-2)»
 «Проект межевания территории»

1379	472922.72	2235344.37
1380	472911.55	2235360.92
1381	472902.88	2235355.34
1382	472892.13	2235348.60
1303	472881.34	2235341.90
1304	472870.41	2235335.42
4771	472859.44	2235328.98
4772	472859.43	2235328.98
1305	472859.43	2235328.97
1306	472848.33	2235322.80
1307	472837.22	2235316.67
1307	472837.22	2235316.67
4773	472837.20	2235316.66
1308	472828.97	2235312.33
1309	472820.77	2235308.04
1310	472810.39	2235302.65
1311	472807.54	2235301.18
1312	472801.27	2235297.51
1313	472794.98	2235293.85
1314	472788.69	2235290.21
1315	472782.38	2235286.58
1316	472776.07	2235282.97
1317	472769.75	2235279.38
1318	472763.42	2235275.79
1319	472757.08	2235272.23
1320	472750.74	2235268.68
1321	472744.38	2235265.14
1322	472738.02	2235261.62
1323	472731.65	2235258.12
1324	472725.27	2235254.63
1325	472718.88	2235251.15
1326	472712.49	2235247.69
1327	472706.08	2235244.25
1328	472699.67	2235240.82
1329	472693.25	2235237.40
1330	472686.82	2235234.01
1331	472680.38	2235230.63
1332	472673.94	2235227.26
1333	472667.48	2235223.91
1334	472661.02	2235220.57
1335	472654.55	2235217.25
1336	472648.07	2235213.94
1337	472641.59	2235210.65
1338	472635.10	2235207.38
1339	472628.59	2235204.12
1340	472622.09	2235200.88
1341	472615.71	2235196.81
1342	472606.22	2235188.29
1343	472595.41	2235178.68
1344	472581.41	2235175.64
1345	472569.25	2235173.05
1346	472558.35	2235167.89
4774	472546.63	2235162.40
4775	472535.73	2235156.89



Проект межевания территории размещения объекта
 «участок Москва – Казань высокоскоростной железнодорожной магистрали Москва – Казань – Екатеринбург (ВСМ-2)»
 «Проект межевания территории»

1348	472524.26	2235151.15
4776	472512.45	2235146.17
1349	472504.43	2235142.84
1350	472543.88	2235131.84
4777	472550.11	2235130.17
4778	472581.96	2235121.67
4779	472583.29	2235121.27
1352	472628.35	2235107.92
1353	472644.59	2235114.93
1354	472647.89	2235108.50
1355	472660.73	2235105.60
1356	472884.75	2235214.29
1357	473089.92	2235345.42
3892	473129.13	2235373.91
219		
4780	473063.58	2235359.79
4781	473087.54	2235377.84
4782	473099.20	2235386.63
3884	473108.67	2235393.77
3891	473092.62	2235409.35
3890	473050.48	2235448.51
1376	473033.03	2235411.61
4783	473028.72	2235408.58
4780	473063.58	2235359.79
220		
3896	473114.43	2235388.18
3884	473108.67	2235393.77
4782	473099.20	2235386.63
4781	473087.54	2235377.84
4780	473063.58	2235359.79
4783	473028.72	2235408.58
4784	473024.40	2235405.54
4785	473024.22	2235405.42
4786	473024.02	2235405.27
4770	473022.56	2235404.25
4769	473061.69	2235348.34
3896	473114.43	2235388.18
834		
4787	473423.14	2235049.99
4788	473420.84	2235052.15
4789	473407.61	2235069.31
3166	473404.02	2235054.06
3167	473423.04	2235049.59
4787	473423.14	2235049.99
221		
4790	476022.30	2246102.63
4791	476040.22	2246101.36
4792	476039.32	2246130.52
4793	476033.84	2246130.01
4794	476021.13	2246129.00
4790	476022.30	2246102.63
912		
4795	474428.52	2237140.09
4796	474476.13	2237188.60



Проект межевания территории размещения объекта
 «участок Москва – Казань высокоскоростной железнодорожной магистрали Москва – Казань – Екатеринбург (ВСМ-2)»
 «Проект межевания территории»

4797	474433.03	2237211.36
4795	474428.52	2237140.09
948		
1676	475830.82	2243507.68
1677	475823.31	2243510.21
1678	475821.31	2243504.94
1679	475819.16	2243498.56
1680	475826.79	2243495.99
1681	475837.08	2243492.76
1682	475838.82	2243498.31
1683	475840.78	2243504.56
1676	475830.82	2243507.68
949		
1730	475731.30	2243280.92
3966	475731.55	2243280.84
3974	475749.66	2243287.42
3973	475744.29	2243276.67
1732	475749.22	2243275.12
1733	475750.96	2243280.67
1734	475752.92	2243286.92
1735	475742.97	2243290.04
1736	475735.45	2243292.57
1737	475733.45	2243287.30
1730	475731.30	2243280.92
1067		
1858	475947.11	2243637.79
4798	475918.35	2243661.52
4799	475914.78	2243652.94
1861	475941.80	2243630.87
1858	475947.11	2243637.79
222		
4235	466680.41	2230953.16
4800	466713.43	2231005.03
4801	466719.57	2231014.75
196	466725.10	2231023.58
4802	466722.22	2231025.42
197	466717.83	2231028.22
197	466717.83	2231028.22
4243	466713.05	2231019.57
4242	466706.05	2231007.71
4241	466695.35	2230990.03
4240	466695.91	2230989.63
4239	466679.55	2230961.55
4238	466678.20	2230958.88
4237	466677.13	2230956.67
4236	466676.37	2230955.90
4235	466680.41	2230953.16
1068		
4803	475854.37	2239561.47
4804	475838.64	2239600.38
2416	475802.01	2239525.64
753	475800.87	2239513.24
752	475768.90	2239267.90
751	475718.28	2239046.37



Проект межевания территории размещения объекта
 «участок Москва – Казань высокоскоростной железнодорожной магистрали Москва – Казань – Екатеринбург (ВСМ-2)»
 «Проект межевания территории»

750	475615.37	2238698.10
4805	475594.29	2238649.03
4806	475587.49	2238579.08
2420	475597.30	2238603.38
2421	475624.21	2238662.01
2422	475653.00	2238741.20
2423	475763.98	2239126.17
2424	475795.14	2239262.24
2425	475822.10	2239484.25
2426	475834.29	2239529.40
4803	475854.37	2239561.47
1069		
4807	475921.23	2239759.88
4808	475938.49	2239767.88
4809	475959.57	2239797.16
4810	475964.39	2240038.10
4811	475933.99	2240056.76
4812	475933.90	2240056.96
2411	475929.66	2239933.50
2412	475927.43	2239792.43
4807	475921.23	2239759.88
1070		
4803	475854.37	2239561.47
4813	475866.02	2239580.07
4814	475849.28	2239621.35
2415	475848.11	2239619.71
4804	475838.64	2239600.38
4803	475854.37	2239561.47
223		
4815	476000.66	2246128.12
4816	476002.46	2246136.58
4817	476003.26	2246140.37
4818	476003.43	2246141.17
4819	476006.53	2246140.62
4820	476006.43	2246148.62
4821	476004.98	2246148.69
4817	476003.26	2246140.37
4815	476000.66	2246128.12
224		
4822	476006.69	2246127.16
4819	476006.53	2246140.62
4818	476003.43	2246141.17
4817	476003.26	2246140.37
4816	476002.46	2246136.58
4815	476000.66	2246128.12
3826	476000.28	2246126.34
3825	476003.12	2246126.71
4822	476006.69	2246127.16
225		
3826	476000.28	2246126.34
4815	476000.66	2246128.12
4817	476003.26	2246140.37
4821	476004.98	2246148.69
4823	475998.41	2246149.03



Проект межевания территории размещения объекта
«участок Москва – Казань высокоскоростной железнодорожной магистрали Москва – Казань – Екатеринбург (ВСМ-2)»
«Проект межевания территории»

3833	475994.59	2246125.61
3826	476000.28	2246126.34
1071		
1639	476103.37	2246160.04
4824	476106.36	2246183.59
4825	476098.19	2246190.08
4826	476085.47	2246174.25
4827	476085.19	2246172.35
1639	476103.37	2246160.04
227		
1595	475752.22	2243837.01
4211	475744.43	2243853.14
4210	475743.81	2243837.12
1595	475752.22	2243837.01
1072		
4834	468108.94	2233655.83
4835	468132.32	2233664.59
4836	468142.79	2233678.64
4837	468146.96	2233677.72
4838	468150.89	2233679.38
4839	468171.87	2233705.11
4840	468146.79	2233696.17
4841	468145.36	2233694.42
4842	468143.07	2233694.85
4843	468135.89	2233692.29
4834	468108.94	2233655.83
1073		
4844	477001.83	2258585.91
2513	477036.65	2258667.58
2514	477039.61	2258706.08
2515	477021.16	2258739.12
4845	476998.50	2258759.04
4846	476998.46	2258708.40
2491	477004.87	2258696.25
2492	477002.11	2258669.72
4847	476972.94	2258599.99
4844	477001.83	2258585.91
1074		
4848	477057.97	2259213.45
4849	477044.34	2259221.52
4850	476998.88	2259252.03
4851	476998.78	2259122.53
2524	477023.95	2259113.77
4848	477057.97	2259213.45
1075		
4852	473597.56	2235704.51
2537	473640.01	2235750.04
2538	473642.41	2235751.89
2539	473643.80	2235754.11
2540	473644.41	2235757.66
2541	473643.56	2235760.80
2542	473641.96	2235762.96
2543	473639.47	2235764.59
2544	473634.90	2235768.81



Проект межевания территории размещения объекта
«участок Москва – Казань высокоскоростной железнодорожной магистрали Москва – Казань – Екатеринбург (ВСМ-2)»
«Проект межевания территории»

662	473612.65	2235741.58
661	473591.81	2235724.67
2545	473588.22	2235724.19
4853	473580.03	2235715.40
4852	473597.56	2235704.51
1076		
2687	473531.81	2235745.35
2687	473531.81	2235745.35
4854	473509.34	2235759.47
2688	473509.26	2235759.52
4855	473509.19	2235759.42
4856	473510.55	2235758.56
2687	473531.81	2235745.35
913		
4857	476018.52	2243969.07
4858	476033.01	2243998.85
4859	476031.73	2244000.01
4857	476018.52	2243969.07
1077		
2546	475879.79	2243681.53
4860	475880.25	2243682.46
2838	475883.99	2243689.88
2844	475872.74	2243699.16
2907	475846.16	2243721.09
2908	475840.19	2243713.89
2547	475870.11	2243689.44
2546	475879.79	2243681.53
1078		
4861	467653.19	2233425.20
411	467713.37	2233441.88
2385	467715.62	2233452.47
2386	467755.95	2233501.01
2387	467746.48	2233508.87
2388	467754.23	2233527.15
4862	467753.64	2233532.85
4863	467701.67	2233469.77
4864	467673.45	2233432.21
4865	467663.01	2233440.06
4861	467653.19	2233425.20
1079		
4861	467653.19	2233425.20
4865	467663.01	2233440.06
4864	467673.45	2233432.21
4863	467701.67	2233469.77
4862	467753.64	2233532.85
2389	467752.25	2233546.21
2390	467745.09	2233559.41
413	467674.19	2233484.74
412	467625.70	2233417.59
4861	467653.19	2233425.20
1080		
2374	467039.66	2232477.86
2374	467039.66	2232477.86
2375	467044.94	2232487.99



Проект межевания территории размещения объекта
 «участок Москва – Казань высокоскоростной железнодорожной магистрали Москва – Казань – Екатеринбург (ВСМ-2)»
 «Проект межевания территории»

2376	467052.96	2232483.66
2377	467066.22	2232509.04
2378	467058.64	2232512.99
2379	467064.13	2232522.58
2380	467092.94	2232537.62
387	467078.18	2232548.23
386	467034.64	2232478.09
2374	467039.66	2232477.86
1081		
4866	467034.53	2232478.09
2381	467006.99	2232479.41
4867	467006.94	2232479.31
4868	467008.81	2232479.25
4866	467034.53	2232478.09
1083		
274	466977.31	2232411.12
273	466999.19	2232453.52
4883	466993.50	2232453.74
2000	466958.88	2232386.70
274	466977.31	2232411.12
228		
3868	476020.85	2246269.37
4887	476020.28	2246265.22
4888	476019.16	2246252.76
4889	476018.47	2246245.24
3863	476030.94	2246261.30
3868	476020.85	2246269.37
229		
4889	476018.47	2246245.24
4888	476019.16	2246252.76
4887	476020.28	2246265.22
3868	476020.85	2246269.37
3870	476016.61	2246272.76
4890	476011.92	2246240.06
4891	476013.47	2246238.81
4889	476018.47	2246245.24
1085		
4892	476150.10	2240002.02
2400	476146.80	2240007.85
2401	476098.29	2240046.88
2402	476056.24	2240079.60
2403	476049.34	2240083.64
4893	476048.65	2240083.96
4894	476051.15	2240079.92
4892	476150.10	2240002.02
1086		
756	475799.36	2240352.48
2266	475805.98	2240276.43
2267	475834.63	2240279.00
2268	475823.79	2240367.48
2269	475795.20	2240378.63
756	475799.36	2240352.48
1087		
1834	476115.79	2240450.46



Проект межевания территории размещения объекта
«участок Москва – Казань высокоскоростной железнодорожной магистрали Москва – Казань – Екатеринбург (ВСМ-2)»
«Проект межевания территории»

1835	476106.04	2240455.54
1836	476101.31	2240453.25
1837	476102.16	2240450.74
1838	476105.10	2240441.18
1839	476107.81	2240431.56
1840	476110.33	2240421.88
1841	476112.68	2240412.16
1842	476114.73	2240403.15
1843	476113.68	2240430.27
1844	476118.86	2240440.47
1834	476115.79	2240450.46
1088		
1855	476060.26	2240370.39
1856	476058.40	2240378.58
1857	476056.40	2240387.35
1851	476055.79	2240389.99
1852	476053.37	2240387.90
1853	476051.29	2240378.38
1854	476056.54	2240371.20
1855	476060.26	2240370.39
1089		
1848	476052.18	2240404.85
1849	476049.81	2240413.54
1850	476047.25	2240422.16
1845	476046.75	2240423.73
1846	476038.91	2240413.28
1847	476052.66	2240402.96
1848	476052.18	2240404.85
230		
4895	475913.86	2245633.01
4896	475923.02	2245693.63
1428	475922.88	2245693.65
4897	475918.39	2245665.53
1429	475915.65	2245648.37
4898	475915.64	2245648.31
4899	475912.35	2245623.60
4900	475913.67	2245633.50
4901	475913.67	2245633.52
4895	475913.86	2245633.01
231		
4902	475975.47	2245998.03
4903	475983.12	2246038.76
4904	475979.01	2246017.78
4902	475975.47	2245998.03
232		
4905	475907.60	2245591.58
4895	475913.86	2245633.01
4901	475913.67	2245633.52
4900	475913.67	2245633.50
4899	475912.35	2245623.60
4906	475908.63	2245598.85
4907	475907.61	2245591.66
4905	475907.60	2245591.58
233		



Проект межевания территории размещения объекта
 «участок Москва – Казань высокоскоростной железнодорожной магистрали Москва – Казань – Екатеринбург (ВСМ-2)»
 «Проект межевания территории»

4908	475970.70	2245972.56
4902	475975.47	2245998.03
4904	475979.01	2246017.78
4903	475983.12	2246038.76
4909	475989.01	2246070.16
4910	475989.16	2246071.01
4911	475991.41	2246083.31
4912	475992.07	2246086.91
4913	475988.36	2246087.35
4908	475970.70	2245972.56
234		
4914	475907.09	2245588.21
4915	475907.59	2245591.56
4906	475908.63	2245598.85
4916	475909.20	2245602.61
4917	475909.29	2245603.27
4899	475912.35	2245623.60
4898	475915.64	2245648.31
4914	475907.09	2245588.21
1090		
2071	473516.99	2235457.86
2064	473529.86	2235513.77
4918	473547.16	2235518.77
4919	473543.44	2235518.99
4920	473500.71	2235521.06
2069	473512.43	2235514.00
2070	473499.57	2235459.40
2071	473516.99	2235457.86
1091		
3878	473242.30	2235254.79
2733	473287.14	2235296.85
2734	473321.34	2235260.38
2735	473394.28	2235328.79
2736	473360.08	2235365.26
2737	473461.67	2235460.54
2738	473472.87	2235463.90
2739	473473.05	2235464.78
2740	473477.81	2235465.50
2741	473481.91	2235465.73
2742	473485.34	2235467.92
2743	473487.09	2235470.98
2744	473487.15	2235475.47
3900	473492.27	2235521.47
3904	473472.00	2235522.46
2707	473467.91	2235485.70
2708	473465.92	2235487.54
2709	473457.38	2235483.10
2710	473410.08	2235486.24
2711	473408.83	2235499.49
2712	473411.14	2235525.22
3897	473411.21	2235525.58
3899	473394.69	2235526.47
2721	473392.26	2235499.45
2722	473393.40	2235487.35



Проект межевания территории размещения объекта
 «участок Москва – Казань высокоскоростной железнодорожной магистрали Москва – Казань – Екатеринбург (ВСМ-2)»
 «Проект межевания территории»

2723	473355.56	2235489.86
3873	473160.74	2235346.71
3872	473173.40	2235334.42
2750	473360.78	2235472.10
2749	473395.05	2235469.95
2748	473395.56	2235453.01
2747	473404.46	2235454.36
2746	473434.82	2235458.97
3880	473230.35	2235267.31
3879	473232.22	2235265.05
3878	473242.30	2235254.79
235		
4921	476000.07	2249836.10
4922	475990.54	2249851.04
4923	475983.74	2249845.08
4924	475993.57	2249831.98
4921	476000.07	2249836.10
1092		
1815	473533.55	2235862.62
3727	473533.36	2235862.79
3726	473527.08	2235849.01
3725	473524.62	2235843.46
1833	473524.86	2235843.24
1815	473533.55	2235862.62
1093		
739	475379.51	2238305.52
2258	475412.19	2238369.07
2245	475402.98	2238355.13
2246	475400.61	2238356.43
2247	475406.21	2238395.05
2248	475403.15	2238398.78
2249	475400.60	2238397.69
2250	475400.76	2238394.44
2251	475394.03	2238386.42
2252	475387.04	2238347.48
2253	475391.45	2238339.87
2254	475392.52	2238339.29
2255	475390.60	2238336.38
2256	475375.21	2238332.12
2257	475372.36	2238292.95
739	475379.51	2238305.52
950		
1668	474419.67	2236737.87
1669	474431.64	2236733.11
1670	474435.81	2236744.64
1671	474423.40	2236749.19
1668	474419.67	2236737.87
951		
1664	474534.94	2236913.11
1665	474550.13	2236912.30
1666	474550.62	2236927.77
1667	474535.33	2236928.31
1664	474534.94	2236913.11
1094		



Проект межевания территории размещения объекта
 «участок Москва – Казань высокоскоростной железнодорожной магистрали Москва – Казань – Екатеринбург (ВСМ-2)»
 «Проект межевания территории»

2048	475606.94	2243068.38
1589	475602.68	2243064.78
2046	475597.58	2243030.98
2047	475599.97	2243025.41
2048	475606.94	2243068.38
1095		
2085	476082.12	2246386.46
2086	476084.18	2246410.76
2087	476077.67	2246411.31
2088	476061.51	2246412.24
2089	476059.50	2246391.24
2090	476075.69	2246389.53
2091	476075.46	2246386.94
2085	476082.12	2246386.46
1096		
2092	476079.30	2246429.23
2093	476085.71	2246428.69
2094	476087.52	2246450.04
2095	476081.25	2246450.63
2096	476080.89	2246445.84
2097	476064.49	2246447.00
2098	476063.19	2246430.50
2092	476079.30	2246429.23
1097		
4925	470905.97	2234824.68
515	470906.41	2234844.77
514	470906.57	2234852.34
4926	470747.05	2234854.42
4927	470745.62	2234826.22
4928	470580.83	2234831.83
4929	470568.95	2234825.55
4930	470559.95	2234826.88
4931	470544.90	2234802.38
2005	470715.74	2234798.67
2006	470715.76	2234800.54
2007	470718.60	2234800.54
2008	470718.74	2234813.89
2009	470754.50	2234813.49
2010	470768.19	2234821.34
2011	470770.14	2234848.16
2012	470779.12	2234850.68
2013	470819.61	2234849.68
2014	470819.71	2234840.63
2015	470849.54	2234840.31
2016	470849.76	2234849.55
2017	470873.52	2234847.54
4925	470905.97	2234824.68
1098		
516	470989.37	2234773.22
4932	470964.97	2234794.27
4933	470948.33	2234794.63
2019	470983.92	2234769.17
516	470989.37	2234773.22
1099		



Проект межевания территории размещения объекта
«участок Москва – Казань высокоскоростной железнодорожной магистрали Москва – Казань – Екатеринбург (ВСМ-2)»
«Проект межевания территории»

4934	470739.05	2234854.52
513	470589.30	2234856.46
513	470589.30	2234856.46
513	470589.30	2234856.46
4935	470589.46	2234856.69
4936	470609.63	2234883.64
2002	470604.06	2234887.78
4937	470577.78	2234852.41
4938	470565.71	2234836.17
4939	470578.07	2234839.64
4940	470738.03	2234834.49
4934	470739.05	2234854.52
1100		
4926	470747.05	2234854.42
4934	470739.05	2234854.52
4940	470738.03	2234834.49
4939	470578.07	2234839.64
4938	470565.71	2234836.17
2003	470565.38	2234835.72
4930	470559.95	2234826.88
4929	470568.95	2234825.55
4928	470580.83	2234831.83
4927	470745.62	2234826.22
4926	470747.05	2234854.42
1101		
2052	476056.46	2246361.56
4941	476060.12	2246359.05
2049	476068.35	2246353.42
2050	476068.96	2246361.88
2051	476056.81	2246363.15
2052	476056.46	2246361.56
1102		
2020	472546.86	2235081.34
2021	472539.32	2235099.37
2022	472523.28	2235092.60
2023	472512.39	2235090.98
2020	472546.86	2235081.34
836		
2259	476341.00	2239834.38
4942	476353.49	2239858.88
4943	476303.38	2239884.36
4944	476274.90	2239901.74
4945	476174.15	2239976.73
4946	476165.28	2239975.38
3280	476170.52	2239967.46
3281	476176.89	2239958.50
3282	476183.57	2239949.76
3283	476190.53	2239941.24
3284	476197.77	2239932.96
3285	476205.29	2239924.93
3286	476213.06	2239917.15
3287	476221.09	2239909.63
3288	476229.37	2239902.39
3289	476237.89	2239895.43



Проект межевания территории размещения объекта
«участок Москва – Казань высокоскоростной железнодорожной магистрали Москва – Казань – Екатеринбург (ВСМ-2)»
«Проект межевания территории»

3290	476246.63	2239888.75
3291	476255.59	2239882.37
3292	476264.74	2239876.27
3293	476274.06	2239870.43
3294	476283.52	2239864.82
3295	476293.09	2239859.40
3296	476302.75	2239854.14
3297	476312.48	2239849.01
3298	476322.26	2239843.96
3299	476323.10	2239843.52
3300	476323.15	2239843.50
3301	476327.60	2239841.22
3302	476327.63	2239841.21
3303	476332.09	2239838.93
2259	476341.00	2239834.38
236		
4947	475884.86	2250025.72
4948	475887.97	2250024.11
4949	475892.48	2250028.99
4950	475891.52	2250030.03
4947	475884.86	2250025.72
237		
4951	475888.36	2249995.44
4952	475895.26	2250006.46
4953	475884.38	2250020.22
4948	475887.97	2250024.11
4947	475884.86	2250025.72
4954	475882.39	2250024.13
1086	475882.39	2250024.12
4951	475888.36	2249995.44
238		
4955	476016.53	2249810.26
993	476034.97	2249827.56
4956	476034.21	2249829.10
994	476025.10	2249847.64
4957	476003.38	2249830.89
4955	476016.53	2249810.26
239		
4958	475409.66	2242357.94
4959	475396.03	2242356.54
1512	475395.25	2242337.02
1512	475395.25	2242337.02
4960	475395.25	2242337.01
4961	475394.12	2242292.56
4962	475394.10	2242291.63
4963	475393.70	2242257.70
4964	475393.69	2242256.12
1515	475393.70	2242221.64
4965	475394.23	2242180.68
4966	475394.23	2242180.62
1517	475395.16	2242144.73
4967	475396.70	2242104.81
1519	475397.15	2242095.32
4968	475405.10	2242048.21



Проект межевания территории размещения объекта
«участок Москва – Казань высокоскоростной железнодорожной магистрали Москва – Казань – Екатеринбург (ВСМ-2)»
«Проект межевания территории»

1520	475405.11	2242048.17
4969	475404.96	2242047.49
4970	475401.20	2242029.53
1521	475401.11	2242029.11
4971	475401.13	2242028.96
1522	475403.79	2241994.38
4972	475406.10	2241977.61
4973	475406.52	2241974.71
4974	475407.36	2241968.51
1523	475409.89	2241950.15
1524	475412.98	2241925.57
1525	475414.41	2241913.27
1526	475415.91	2241900.93
1527	475417.00	2241888.55
1528	475418.15	2241876.13
4975	475418.15	2241876.11
4976	475419.22	2241854.77
4977	475419.40	2241851.26
1529	475419.53	2241848.60
4978	475419.53	2241848.53
1530	475421.41	2241834.67
4979	475427.77	2241790.99
1531	475427.77	2241790.96
1532	475434.67	2241792.36
1532	475434.67	2241792.36
1532	475434.67	2241792.36
1533	475440.57	2241752.79
4980	475434.06	2241751.67
4981	475434.07	2241751.61
1535	475437.46	2241731.70
4982	475447.92	2241674.83
4983	475447.94	2241674.74
1537	475456.51	2241632.25
4984	475466.34	2241587.04
4958	475409.66	2242357.94
240		
4985	475426.66	2242672.13
4986	475428.13	2242682.66
4987	475429.94	2242694.86
4988	475431.79	2242707.06
4989	475432.83	2242713.62
4990	475434.04	2242721.15
4991	475435.72	2242731.58
4992	475436.10	2242733.87
4993	475435.30	2242733.99
1500	475425.41	2242672.25
4985	475426.66	2242672.13
241		
4994	475442.57	2242773.24
4995	475443.95	2242781.63
4996	475443.79	2242782.89
4997	475442.13	2242773.30
4994	475442.57	2242773.24
242		



Проект межевания территории размещения объекта
 «участок Москва – Казань высокоскоростной железнодорожной магистрали Москва – Казань – Екатеринбург (ВСМ-2)»
 «Проект межевания территории»

4959	475396.03	2242356.54
4958	475409.66	2242357.94
4998	475402.01	2242462.02
4999	475402.84	2242469.63
1507	475402.52	2242468.75
5000	475401.94	2242461.06
1508	475401.93	2242460.92
1509	475401.22	2242443.19
1510	475398.53	2242409.62
1511	475397.02	2242380.94
4959	475396.03	2242356.54
243		
5001	473714.46	2236117.72
731	473710.96	2236112.98
732	473703.57	2236102.92
733	473696.18	2236092.81
5002	473688.68	2236082.79
5003	473684.93	2236077.79
734	473681.19	2236072.79
735	473659.88	2236043.90
5004	473656.48	2236039.55
5005	473651.43	2236032.83
5006	473662.88	2236047.83
5007	473677.75	2236067.96
5008	473692.74	2236087.99
5009	473707.49	2236108.20
5001	473714.46	2236117.72
244		
5010	473638.78	2236016.42
5011	473644.22	2236023.48
5012	473647.76	2236028.06
5013	473651.08	2236032.36
5005	473651.43	2236032.83
5014	473656.48	2236039.54
736	473631.09	2236007.03
5015	473631.07	2236007.00
736	473631.09	2236007.03
5016	473635.49	2236012.23
5017	473637.05	2236014.19
5010	473638.78	2236016.42
246		
5021	475888.87	2256382.82
1128	475889.12	2256384.27
1129	475884.16	2256385.32
4154	475884.33	2256383.47
5021	475888.87	2256382.82
247		
4100	475885.95	2256365.69
5021	475888.87	2256382.82
4154	475884.33	2256383.47
4100	475885.95	2256365.69
837		
5022	476081.35	2249190.64
5023	476091.28	2249219.38



Проект межевания территории размещения объекта
 «участок Москва – Казань высокоскоростной железнодорожной магистрали Москва – Казань – Екатеринбург (ВСМ-2)»
 «Проект межевания территории»

5024	476085.25	2249215.84
5025	476080.77	2249201.95
5022	476081.35	2249190.64
838		
5026	476099.99	2249244.63
5027	476100.64	2249246.50
2921	476100.39	2249246.51
2922	476098.50	2249246.59
5026	476099.99	2249244.63
839		
5025	476080.77	2249201.95
5024	476085.25	2249215.84
5023	476091.28	2249219.38
5028	476098.78	2249241.10
2924	476093.15	2249236.81
2925	476085.27	2249247.15
2926	476079.63	2249247.38
2927	476079.09	2249234.54
5025	476080.77	2249201.95
248		
5029	476037.24	2249583.95
5030	476045.00	2249525.77
1112	476040.32	2249563.61
5031	476037.41	2249584.46
5029	476037.24	2249583.95
249		
5032	475975.78	2249329.26
5033	475976.62	2249329.75
5034	475976.28	2249331.97
5035	475975.52	2249331.49
5032	475975.78	2249329.26
250		
5035	475975.52	2249331.49
5034	475976.28	2249331.97
5036	475973.08	2249352.94
5037	475966.17	2249412.95
5038	475966.16	2249412.94
5035	475975.52	2249331.49
840		
5039	475753.35	2255541.24
5040	475762.33	2255600.45
5041	475777.33	2255699.31
5042	475792.33	2255798.18
5043	475798.87	2255841.29
5044	475798.35	2255839.01
5045	475795.37	2255826.32
5046	475792.30	2255813.65
5047	475791.90	2255812.00
5048	475767.77	2255669.62
5049	475757.39	2255601.20
5050	475748.46	2255542.31
5039	475753.35	2255541.24
1103		
2099	476079.32	2246474.21



Проект межевания территории размещения объекта
 «участок Москва – Казань высокоскоростной железнодорожной магистрали Москва – Казань – Екатеринбург (ВСМ-2)»
 «Проект межевания территории»

5051	476080.11	2246484.36
820	476079.33	2246483.54
2101	476068.53	2246475.37
2099	476079.32	2246474.21
1104		
3675	476152.10	2249041.01
1877	476152.59	2249059.73
1878	476172.59	2249059.20
1879	476173.11	2249079.19
1880	476153.12	2249079.72
1881	476157.34	2249241.12
1882	476160.20	2249250.99
1883	476157.71	2249255.16
1862	476152.68	2249258.21
1863	476147.70	2249258.03
1864	476141.64	2249255.81
1865	476117.50	2249245.79
1866	476136.58	2249245.00
1867	476136.51	2249243.40
1868	476143.35	2249246.24
1869	476147.97	2249246.05
3676	476142.78	2249047.82
3675	476152.10	2249041.01
841		
5052	475750.31	2255521.18
5039	475753.35	2255541.24
5050	475748.46	2255542.31
5053	475745.52	2255522.96
5052	475750.31	2255521.18
842		
5047	475791.90	2255812.00
5046	475792.30	2255813.65
5045	475795.37	2255826.32
5044	475798.35	2255839.01
5043	475798.87	2255841.29
5054	475807.34	2255897.04
5055	475816.22	2255955.57
5047	475791.90	2255812.00
251		
4026	471907.66	2234904.58
4029	471903.77	2234909.01
4028	471890.65	2234906.83
4027	471894.51	2234902.40
4026	471907.66	2234904.58
252		
5077	476079.96	2246590.08
5078	476080.46	2246597.33
5079	476075.47	2246597.65
5080	476074.96	2246590.30
5077	476079.96	2246590.08
253		
5081	475797.78	2250733.92
5082	475799.88	2250742.06
5083	475793.68	2250743.66



Проект межевания территории размещения объекта
«участок Москва – Казань высокоскоростной железнодорожной магистрали Москва – Казань – Екатеринбург (ВСМ-2)»
«Проект межевания территории»

5084	475791.58	2250735.52
5081	475797.78	2250733.92
1113		
5085	476092.11	2247722.27
5086	476071.86	2247727.42
2126	476072.09	2247714.83
2127	476092.51	2247709.65
5085	476092.11	2247722.27
1118		
5094	475878.91	2256324.46
5095	475879.11	2256323.62
5096	475881.04	2256315.63
5097	475881.70	2256312.93
4097	475881.82	2256313.61
4104	475881.32	2256315.66
4103	475879.39	2256323.64
4102	475879.02	2256325.16
5094	475878.91	2256324.46
1119		
5098	476094.85	2247873.34
5099	476119.72	2247909.48
5100	476127.80	2247974.13
2226	476121.88	2247973.96
2227	476119.00	2247990.33
2217	476106.24	2248005.24
2218	476090.65	2248013.00
5101	476094.08	2247898.92
5098	476094.85	2247873.34
843		
5102	475869.25	2256160.45
5103	475871.65	2256160.45
3312	475872.04	2256165.49
5104	475870.07	2256165.53
5105	475869.75	2256163.49
5102	475869.25	2256160.45
1120		
2183	476057.89	2248058.54
5106	476057.88	2248058.80
948	476057.67	2248069.33
5107	476057.39	2248083.73
2184	476057.39	2248083.79
2185	476052.27	2248083.47
2186	476052.95	2248058.48
2183	476057.89	2248058.54
844		
5108	475842.00	2256010.44
5109	475842.76	2256014.06
5110	475844.11	2256020.62
5111	475845.44	2256027.19
5112	475846.75	2256033.77
5113	475847.11	2256035.62
5114	475848.03	2256040.35
5115	475850.25	2256052.12
3307	475855.88	2256084.56



Проект межевания территории размещения объекта
 «участок Москва – Казань высокоскоростной железнодорожной магистрали Москва – Казань – Екатеринбург (ВСМ-2)»
 «Проект межевания территории»

3308	475856.45	2256086.90
3309	475865.15	2256138.23
5116	475865.78	2256139.41
5117	475866.37	2256142.92
5118	475866.60	2256144.32
5102	475869.25	2256160.45
5102	475869.25	2256160.45
5119	475850.97	2256160.68
5120	475850.59	2256158.45
5121	475827.97	2256024.93
5122	475830.61	2256022.21
5108	475842.00	2256010.44
845		
5102	475869.25	2256160.45
5105	475869.75	2256163.49
5104	475870.07	2256165.53
3313	475859.53	2256165.74
2471	475855.20	2256165.17
3304	475851.41	2256163.29
5119	475850.97	2256160.68
5102	475869.25	2256160.45
846		
5103	475871.65	2256160.45
5102	475869.25	2256160.45
5118	475866.60	2256144.32
5117	475866.37	2256142.92
5116	475865.78	2256139.41
3310	475867.01	2256141.72
3311	475870.38	2256143.80
5103	475871.65	2256160.45
847		
5123	475842.86	2256009.55
5124	475850.24	2256052.10
5114	475848.03	2256040.35
5113	475847.11	2256035.62
5112	475846.75	2256033.77
5111	475845.44	2256027.19
5110	475844.11	2256020.62
5109	475842.76	2256014.06
5108	475842.00	2256010.44
5123	475842.86	2256009.55
1121		
5125	476068.15	2247834.55
5126	476078.24	2247849.21
5127	476077.63	2247881.30
5128	476069.49	2247894.92
5128	476069.49	2247894.92
954	476069.49	2247894.93
953	476067.45	2247969.76
2175	476063.94	2247969.62
2176	476066.55	2247896.28
5125	476068.15	2247834.55
1122		
2244	476107.81	2247400.12



Проект межевания территории размещения объекта
«участок Москва – Казань высокоскоростной железнодорожной магистрали Москва – Казань – Екатеринбург (ВСМ-2)»
«Проект межевания территории»

5129	476108.94	2247331.75
2235	476110.24	2247252.74
2236	476126.29	2247260.49
2237	476138.01	2247275.62
2238	476141.17	2247298.42
2239	476151.84	2247298.86
2240	476150.50	2247361.72
2241	476138.23	2247361.29
2242	476136.95	2247373.37
2243	476126.81	2247389.22
2244	476107.81	2247400.12
1123		
5130	475645.54	2241159.35
2886	475650.39	2241160.74
5131	475644.41	2241184.95
5130	475645.54	2241159.35
254		
5132	475980.83	2249866.28
999	475999.72	2249883.11
5133	475989.84	2249897.47
5134	475971.50	2249880.92
5132	475980.83	2249866.28
255		
5135	475947.12	2249918.26
5136	475945.09	2249916.41
5137	475942.08	2249918.14
5138	475943.17	2249910.96
5139	475946.69	2249914.30
5140	475947.59	2249915.16
5135	475947.12	2249918.26
256		
5141	475937.42	2249949.08
5142	475941.32	2249956.48
5143	475933.94	2250002.19
5144	475929.45	2249998.69
5145	475937.03	2249951.68
5141	475937.42	2249949.08
257		
5146	470326.50	2234874.54
5147	470318.71	2234879.44
5148	470221.50	2234876.43
5149	470121.66	2234869.49
5150	470022.17	2234858.54
5151	469923.20	2234843.65
5152	469896.13	2234838.46
5153	469893.22	2234832.81
5154	469924.05	2234838.72
5155	470022.82	2234853.58
5156	470122.11	2234864.51
5157	470221.75	2234871.44
5158	470321.61	2234874.53
5146	470326.50	2234874.54
848		
5181	476022.33	2244210.12



Проект межевания территории размещения объекта
«участок Москва – Казань высокоскоростной железнодорожной магистрали Москва – Казань – Екатеринбург (ВСМ-2)»
«Проект межевания территории»

5182	476034.39	2244211.49
5183	476049.61	2244216.32
5184	476022.20	2244210.37
5181	476022.33	2244210.12
261		
5185	472343.97	2235019.76
5186	472342.49	2235023.67
5187	472314.49	2235029.92
5188	472296.66	2235035.34
5189	472315.47	2235020.29
5185	472343.97	2235019.76
262		
5186	472342.49	2235023.67
5185	472343.97	2235019.76
3760	472358.90	2235019.48
5190	472358.72	2235020.04
5186	472342.49	2235023.67
263		
1026	475789.91	2251147.85
1027	475747.32	2251431.86
5191	475737.67	2251478.25
5192	475726.88	2251489.50
5193	475724.24	2251492.25
5194	475733.30	2251441.74
1026	475789.91	2251147.85
266		
5200	476037.80	2249094.54
5201	476032.87	2249093.45
5202	476032.92	2249092.68
5203	476037.86	2249093.72
5200	476037.80	2249094.54
267		
5204	475869.80	2256342.10
5205	475873.24	2256338.60
5206	475874.10	2256337.08
5207	475874.16	2256337.48
4158	475873.52	2256338.62
5208	475869.84	2256342.35
5204	475869.80	2256342.10
1124		
5214	476084.11	2247161.79
5215	476083.84	2247186.79
2108	476078.82	2247186.73
2109	476079.13	2247161.73
5214	476084.11	2247161.79
1125		
5216	476093.61	2247113.17
5217	476087.96	2247110.38
904	476087.92	2247087.53
869	476093.91	2247099.17
5216	476093.61	2247113.17
1126		
5217	476087.96	2247110.38
5216	476093.61	2247113.17



Проект межевания территории размещения объекта
 «участок Москва – Казань высокоскоростной железнодорожной магистрали Москва – Казань – Екатеринбург (ВСМ-2)»
 «Проект межевания территории»

905	476093.08	2247137.18
906	476088.04	2247145.75
5217	476087.96	2247110.38
1127		
5218	476132.91	2246706.59
5219	476133.24	2246717.16
5220	476134.04	2246742.58
5221	476134.37	2246773.09
5222	476134.41	2246780.65
2454	476133.42	2246790.49
2455	476123.14	2246806.14
2456	476105.42	2246817.63
824	476102.93	2246758.27
5223	476101.22	2246728.42
5224	476099.60	2246698.45
5225	476097.18	2246657.74
2449	476126.25	2246684.98
5218	476132.91	2246706.59
1128		
5226	476142.24	2246773.94
5227	476141.50	2246725.17
5228	476141.04	2246711.48
2451	476144.04	2246711.39
2452	476147.05	2246773.59
5226	476142.24	2246773.94
1129		
5218	476132.91	2246706.59
2450	476134.47	2246711.67
5228	476141.04	2246711.48
5227	476141.50	2246725.17
5226	476142.24	2246773.94
2453	476135.04	2246774.46
5222	476134.41	2246780.65
5221	476134.37	2246773.09
5220	476134.04	2246742.58
5219	476133.24	2246717.16
5218	476132.91	2246706.59
269		
4518	475808.22	2250445.17
4517	475821.75	2250494.37
5229	475798.74	2250499.13
4518	475808.22	2250445.17
270		
5230	476044.09	2248458.13
5231	476044.01	2248444.23
975	476046.29	2248419.28
976	476046.15	2248394.49
5232	476050.64	2248369.80
5233	476051.51	2248359.07
5234	476048.35	2248408.69
5230	476044.09	2248458.13
271		
5235	476081.47	2248316.07
5236	476081.53	2248316.07



Проект межевания территории размещения объекта
«участок Москва – Казань высокоскоростной железнодорожной магистрали Москва – Казань – Екатеринбург (ВСМ-2)»
«Проект межевания территории»

4576	476079.45	2248385.14
984	476079.42	2248385.92
5237	476074.25	2248557.89
2187	476072.72	2248608.78
2360	476071.14	2248661.42
2363	476070.26	2248690.38
5238	476070.27	2248690.38
959	476068.20	2248759.00
5239	476067.57	2248775.71
5240	476067.20	2248775.66
5235	476081.47	2248316.07
272		
5241	476054.29	2248308.93
5242	476053.99	2248308.94
980	476054.13	2248290.78
981	476054.37	2248269.42
5243	476054.89	2248262.42
5244	476055.86	2248262.19
5245	476055.14	2248286.10
5241	476054.29	2248308.93
274		
5241	476054.29	2248308.93
5249	476054.00	2248316.94
5250	476053.93	2248316.94
5242	476053.99	2248308.94
5241	476054.29	2248308.93
1131		
5253	476104.53	2249688.04
5254	476121.49	2249681.94
2133	476136.28	2249731.21
2134	476138.24	2249735.61
2135	476141.37	2249739.49
2136	476145.41	2249742.42
2137	476150.06	2249744.21
2138	476155.02	2249744.71
2139	476159.94	2249743.91
2140	476194.97	2249733.37
2141	476199.38	2249731.40
2142	476203.26	2249728.27
2143	476206.19	2249724.23
2144	476207.97	2249719.58
2145	476208.48	2249714.62
2146	476207.68	2249709.69
2147	476201.46	2249689.04
2148	476218.70	2249683.85
2149	476224.92	2249704.50
2150	476226.03	2249709.38
2151	476226.48	2249714.35
2152	476226.26	2249719.34
2153	476225.36	2249724.26
2154	476223.81	2249729.01
2155	476221.63	2249733.50
2156	476218.87	2249737.67
2157	476215.57	2249741.42



Проект межевания территории размещения объекта
 «участок Москва – Казань высокоскоростной железнодорожной магистрали Москва – Казань – Екатеринбург (ВСМ-2)»
 «Проект межевания территории»

2158	476211.80	2249744.69
2159	476207.62	2249747.43
2160	476203.10	2249749.58
2161	476200.16	2249750.60
2162	476165.13	2249761.15
2163	476160.26	2249762.26
2164	476155.29	2249762.71
2165	476150.30	2249762.48
2166	476145.38	2249761.59
2167	476140.63	2249760.04
2168	476136.14	2249757.86
2169	476131.97	2249755.10
2170	476128.22	2249751.80
2171	476124.95	2249748.02
2172	476122.21	2249743.84
2173	476120.06	2249739.33
2174	476119.04	2249736.38
5253	476104.53	2249688.04
1132		
5255	476054.56	2249526.49
5256	476050.90	2249523.97
5257	476054.27	2249525.52
5255	476054.56	2249526.49
1133		
5254	476121.49	2249681.94
5253	476104.53	2249688.04
2130	476056.42	2249527.77
5255	476054.56	2249526.49
5257	476054.27	2249525.52
5256	476050.90	2249523.97
5258	476045.72	2249520.41
5259	476048.39	2249500.40
2132	476071.84	2249516.52
5254	476121.49	2249681.94
1134		
5260	473508.11	2235858.71
5261	473511.13	2235865.08
5262	473506.18	2235860.48
5260	473508.11	2235858.71
1135		
5262	473506.18	2235860.48
5263	473507.74	2235861.94
5261	473511.13	2235865.08
5264	473517.17	2235877.78
5265	473477.85	2235914.17
5266	473477.84	2235893.77
5267	473477.57	2235886.90
5262	473506.18	2235860.48
275		
5268	468394.45	2234028.50
450	468404.06	2234030.84
5269	468403.95	2234031.23
5270	468392.69	2234067.62
5271	468392.45	2234068.41



Проект межевания территории размещения объекта
«участок Москва – Казань высокоскоростной железнодорожной магистрали Москва – Казань – Екатеринбург (ВСМ-2)»
«Проект межевания территории»

5272	468369.83	2234061.52
449	468380.78	2234025.17
5268	468394.45	2234028.50
276		
5273	468341.76	2234034.68
5274	468346.26	2234013.04
445	468348.84	2234014.06
445	468348.84	2234014.06
5273	468341.76	2234034.68
277		
5275	468315.03	2234000.60
5274	468346.26	2234013.04
5273	468341.76	2234034.68
5276	468339.56	2234041.11
5277	468337.87	2234046.21
5278	468337.34	2234047.84
5279	468302.66	2234034.03
5275	468315.03	2234000.60
1136		
2434	475774.49	2244063.04
5280	475786.57	2244085.83
5281	475785.15	2244086.00
5282	475780.32	2244099.90
2434	475774.49	2244063.04
952		
1700	476020.43	2244092.09
1701	476025.90	2244082.88
1702	476031.40	2244073.60
1703	476036.40	2244076.57
1704	476042.03	2244079.90
1705	476036.71	2244088.88
1706	476031.21	2244098.15
1707	476026.16	2244095.44
1700	476020.43	2244092.09
278		
5283	468188.24	2233998.38
5284	468176.87	2234039.02
5285	468168.87	2234036.34
5286	468176.32	2234012.52
5287	468177.80	2234008.39
5288	468179.34	2234001.32
5289	468179.40	2233998.17
5290	468184.50	2233998.10
5291	468187.34	2233998.04
5283	468188.24	2233998.38
279		
5292	468203.52	2234004.08
5293	468222.19	2234011.04
5294	468221.89	2234011.78
5292	468203.52	2234004.08
280		
1088	475887.46	2249949.06
3701	475894.19	2249968.04
1087	475894.06	2249968.09



Проект межевания территории размещения объекта
«участок Москва – Казань высокоскоростной железнодорожной магистрали Москва – Казань – Екатеринбург (ВСМ-2)»
«Проект межевания территории»

1088	475887.46	2249949.06
1137		
910	476072.60	2247687.83
5295	476093.30	2247682.15
908	476092.21	2247703.58
909	476072.21	2247708.41
910	476072.60	2247687.83
281		
5296	475932.89	2250072.76
5297	475952.56	2250094.06
5298	475941.29	2250104.96
5299	475920.29	2250085.11
5296	475932.89	2250072.76
282		
5300	475934.10	2250002.50
5301	475959.53	2250022.32
5302	475946.36	2250038.62
5303	475923.70	2250017.36
5300	475934.10	2250002.50
283		
1208	469406.81	2234583.83
1209	469478.82	2234617.85
5304	469463.46	2234650.37
5305	469460.85	2234645.53
5306	469406.01	2234652.81
4173	469379.87	2234640.46
1302	469394.16	2234610.42
1302	469394.16	2234610.42
1208	469406.81	2234583.83
284		
5304	469463.46	2234650.37
5307	469452.03	2234674.55
5306	469406.01	2234652.81
5305	469460.85	2234645.53
5304	469463.46	2234650.37
1138		
5308	475609.09	2241194.81
5309	475622.75	2241146.04
5310	475630.23	2241150.32
2885	475636.38	2241156.74
5311	475623.98	2241201.11
5308	475609.09	2241194.81
285		
5312	475515.94	2241367.24
5313	475517.08	2241362.20
5314	475518.20	2241357.23
5315	475588.10	2241361.72
5316	475591.70	2241363.33
5317	475590.31	2241370.46
5318	475579.41	2241373.42
5312	475515.94	2241367.24
286		
5319	469201.12	2234596.55
5320	469199.34	2234601.26



Проект межевания территории размещения объекта
«участок Москва – Казань высокоскоростной железнодорожной магистрали Москва – Казань – Екатеринбург (ВСМ-2)»
«Проект межевания территории»

5321	469168.73	2234585.75
5322	469127.69	2234563.24
5323	469129.55	2234558.55
5324	469171.07	2234581.33
5319	469201.12	2234596.55
287		
5320	469199.34	2234601.26
5319	469201.12	2234596.55
5325	469228.64	2234610.50
5326	469226.88	2234615.20
5320	469199.34	2234601.26
288		
4168	469371.25	2234612.77
4167	469350.91	2234658.37
4170	469259.59	2234617.63
4169	469279.92	2234572.03
4168	469371.25	2234612.77
914		
4474	476141.41	2244352.01
4473	476165.64	2244356.71
2825	476110.05	2244551.44
5327	476121.93	2244571.52
5328	476093.82	2244565.53
2830	476087.24	2244554.39
4474	476141.41	2244352.01
289		
5329	469505.74	2234734.02
5330	469505.51	2234728.62
5331	469513.11	2234731.38
5332	469513.19	2234736.73
5329	469505.74	2234734.02
290		
5333	475959.76	2249899.34
5334	475976.84	2249915.71
5335	475965.61	2249932.26
5336	475948.90	2249916.39
5333	475959.76	2249899.34
291		
5337	468284.89	2233983.56
5338	468286.80	2233984.40
442	468299.73	2233990.35
5339	468286.36	2234028.13
5340	468272.24	2234023.30
5337	468284.89	2233983.56
292		
458	468461.39	2234096.70
5341	468452.24	2234122.95
5342	468440.65	2234118.69
457	468449.45	2234091.65
458	468461.39	2234096.70
1139		
5343	475824.90	2240580.45
5344	475840.65	2240604.35
2876	475806.70	2240636.82



Проект межевания территории размещения объекта
 «участок Москва – Казань высокоскоростной железнодорожной магистрали Москва – Казань – Екатеринбург (ВСМ-2)»
 «Проект межевания территории»

2877	475766.56	2240694.06
5345	475729.06	2240808.92
5346	475647.42	2240985.60
5347	475646.33	2240984.40
1580	475693.44	2240770.05
1579	475711.59	2240773.56
2869	475731.15	2240687.75
2870	475755.74	2240644.70
2871	475788.60	2240607.44
5343	475824.90	2240580.45
1140		
2432	475869.76	2244206.62
2432	475869.76	2244206.62
2433	475878.93	2244233.98
5348	475878.93	2244234.00
5349	475870.24	2244235.09
1602	475869.62	2244235.17
3706	475865.21	2244206.79
2432	475869.76	2244206.62
293		
4579	468431.55	2234104.36
5350	468419.21	2234142.27
5351	468403.30	2234136.06
4580	468407.43	2234098.08
4579	468431.55	2234104.36
294		
461	468484.34	2234104.51
462	468494.18	2234107.83
463	468493.92	2234108.56
5352	468493.94	2234108.57
5353	468476.92	2234161.81
5354	468466.13	2234158.43
460	468484.15	2234105.07
460	468484.15	2234105.07
461	468484.34	2234104.51
295		
467	468519.63	2234117.22
468	468534.02	2234121.32
469	468533.06	2234124.26
5355	468515.45	2234177.52
5356	468502.42	2234172.90
467	468519.63	2234117.22
849		
5357	476079.07	2244225.67
5358	476078.78	2244225.58
5359	476050.70	2244216.67
5360	476080.69	2244223.26
5357	476079.07	2244225.67
850		
3988	475922.10	2244294.46
5361	475912.86	2244297.75
4199	475910.60	2244295.16
3988	475922.10	2244294.46
296		



Проект межевания территории размещения объекта
 «участок Москва – Казань высокоскоростной железнодорожной магистрали Москва – Казань – Екатеринбург (ВСМ-2)»
 «Проект межевания территории»

4068	468539.28	2234247.06
330	468532.13	2234242.95
331	468523.25	2234237.89
332	468516.47	2234234.05
333	468510.53	2234230.70
334	468504.58	2234227.37
4070	468495.15	2234222.10
4069	468515.09	2234225.34
4068	468539.28	2234247.06
1141		
943	476055.19	2248210.51
942	476055.13	2248219.11
941	476055.84	2248235.00
2457	476047.40	2248235.22
2458	476048.55	2248210.25
943	476055.19	2248210.51
851		
5362	476149.71	2243992.06
5363	476129.82	2243983.88
5364	476124.15	2243980.73
5362	476149.71	2243992.06
297		
5365	476732.94	2259035.24
5366	476865.60	2259371.15
5367	476841.62	2259402.51
5368	476841.39	2259402.80
916	476798.30	2259452.61
917	476776.89	2259412.70
917	476776.89	2259412.70
918	476767.97	2259392.28
919	476757.35	2259369.41
921	476745.65	2259346.97
5369	476732.26	2259325.50
5370	476720.31	2259307.21
5370	476720.31	2259307.21
924	476698.28	2259266.15
925	476703.80	2259263.35
925	476703.80	2259263.35
925	476703.80	2259263.35
5371	476686.77	2259227.16
5372	476682.41	2259229.11
927	476680.23	2259230.09
928	476674.06	2259215.69
929	476663.26	2259192.90
930	476651.79	2259170.89
931	476642.71	2259147.56
932	476632.43	2259124.35
5373	476629.55	2259119.04
5374	476647.04	2259109.57
5375	476654.17	2259086.17
5376	476719.73	2259046.97
5365	476732.94	2259035.24
298		
5377	476679.42	2258899.74



Проект межевания территории размещения объекта
 «участок Москва – Казань высокоскоростной железнодорожной магистрали Москва – Казань – Екатеринбург (ВСМ-2)»
 «Проект межевания территории»

2487	476704.10	2258962.22
2487	476704.10	2258962.22
5378	476716.37	2258993.28
5379	476712.04	2258994.92
5380	476699.45	2259001.11
5381	476682.96	2259010.39
5382	476662.64	2259022.32
3935	476608.98	2259053.77
3934	476602.59	2259012.61
5383	476690.49	2258965.76
5384	476667.11	2258909.02
5385	476669.54	2258905.46
5377	476679.42	2258899.74
299		
3926	476601.29	2259004.23
3925	476591.85	2258943.37
5386	476658.40	2258909.00
5387	476680.34	2258962.10
3926	476601.29	2259004.23
300		
911	476626.57	2258888.48
5388	476628.02	2258892.01
3930	476587.15	2258913.07
935	476586.42	2258908.39
935	476586.42	2258908.39
911	476626.57	2258888.48
301		
5378	476716.37	2258993.28
5365	476732.94	2259035.24
5376	476719.73	2259046.97
5375	476654.17	2259086.17
5374	476647.04	2259109.57
5373	476629.55	2259119.04
5389	476627.22	2259114.74
5390	476623.16	2259107.25
5391	476620.42	2259102.19
3937	476614.92	2259092.07
3935	476608.98	2259053.77
5382	476662.64	2259022.32
5381	476682.96	2259010.39
5380	476699.45	2259001.11
5379	476712.04	2258994.92
5378	476716.37	2258993.28
302		
5388	476628.02	2258892.01
912	476637.29	2258914.63
913	476678.68	2258897.85
5377	476679.42	2258899.74
5385	476669.54	2258905.46
5384	476667.11	2258909.02
5383	476690.49	2258965.76
3934	476602.59	2259012.61
3926	476601.29	2259004.23
5387	476680.34	2258962.10



Проект межевания территории размещения объекта
«участок Москва – Казань высокоскоростной железнодорожной магистрали Москва – Казань – Екатеринбург (ВСМ-2)»
«Проект межевания территории»

5386	476658.40	2258909.00
3925	476591.85	2258943.37
3930	476587.15	2258913.07
5388	476628.02	2258892.01
303		
919	476757.35	2259369.41
920	476752.77	2259360.63
921	476745.65	2259346.97
922	476738.95	2259336.24
923	476720.44	2259307.46
5370	476720.31	2259307.21
5369	476732.26	2259325.50
921	476745.65	2259346.97
919	476757.35	2259369.41
852		
5392	473423.78	2235052.81
2071	473516.99	2235457.86
2070	473499.57	2235459.40
5393	473408.35	2235072.44
5394	473422.70	2235053.83
5392	473423.78	2235052.81
304		
3894	473131.18	2235375.40
1358	473297.08	2235495.94
1359	473287.05	2235508.31
1360	473311.91	2235530.94
5395	473310.98	2235530.99
1361	473175.13	2235538.07
1362	473159.57	2235525.50
1363	473154.80	2235531.67
1364	473152.06	2235529.41
1365	473141.90	2235521.68
1366	473131.76	2235514.03
1367	473121.50	2235506.54
1368	473111.20	2235499.08
1369	473100.73	2235491.85
1370	473090.23	2235484.66
1371	473079.53	2235477.73
1372	473068.95	2235470.93
1373	473058.66	2235463.73
3887	473046.74	2235455.40
3886	473094.34	2235411.16
3885	473110.69	2235395.29
5396	473119.00	2235401.55
5397	473129.89	2235409.75
5398	473137.44	2235415.44
5399	473149.38	2235424.44
5400	473156.44	2235429.75
5401	473165.27	2235436.41
5402	473169.40	2235439.52
5403	473176.37	2235444.77
5404	473182.45	2235449.35
5405	473261.86	2235509.19
5406	473265.51	2235502.26



Проект межевания территории размещения объекта
 «участок Москва – Казань высокоскоростной железнодорожной магистрали Москва – Казань – Екатеринбург (ВСМ-2)»
 «Проект межевания территории»

5407	473263.56	2235497.96
5408	473255.51	2235490.94
5409	473246.49	2235487.95
3895	473116.44	2235389.70
3894	473131.18	2235375.40
305		
3885	473110.69	2235395.29
3895	473116.44	2235389.70
5409	473246.49	2235487.95
5408	473255.51	2235490.94
5407	473263.56	2235497.96
5406	473265.51	2235502.26
5405	473261.86	2235509.19
5404	473182.45	2235449.35
5403	473176.37	2235444.77
5402	473169.40	2235439.52
5401	473165.27	2235436.41
5400	473156.44	2235429.75
5399	473149.38	2235424.44
5398	473137.44	2235415.44
5397	473129.89	2235409.75
5396	473119.00	2235401.55
3885	473110.69	2235395.29
1142		
4630	466635.31	2231168.27
3820	466645.64	2231185.30
3819	466650.02	2231192.62
1788	466629.86	2231191.93
1789	466630.61	2231168.13
4630	466635.31	2231168.27
1143		
5410	466676.44	2231137.39
4829	466693.15	2231161.53
241	466692.19	2231183.94
4828	466692.19	2231183.95
5411	466675.78	2231157.11
5410	466676.44	2231137.39
1144		
4305	475744.44	2243853.39
5412	475759.95	2243850.80
4687	475753.99	2243870.47
4306	475745.15	2243871.54
4305	475744.44	2243853.39
1145		
4310	475764.18	2243836.86
5412	475759.95	2243850.80
4305	475744.44	2243853.39
4211	475744.43	2243853.14
1595	475752.22	2243837.01
4310	475764.18	2243836.86
853		
4395	476202.46	2243060.68
4398	476209.54	2243075.17
5413	476064.57	2243146.60



Проект межевания территории размещения объекта
«участок Москва – Казань высокоскоростной железнодорожной магистрали Москва – Казань – Екатеринбург (ВСМ-2)»
«Проект межевания территории»

5414	476044.55	2243133.96
3146	476038.87	2243122.81
3147	476049.00	2243117.61
3148	476057.63	2243135.39
3149	476062.99	2243140.02
3150	476069.31	2243141.33
3151	476115.28	2243116.67
3152	476182.91	2243083.12
3153	476187.59	2243077.21
3154	476187.06	2243069.91
3155	476173.08	2243042.06
3156	476184.49	2243035.76
3157	476197.67	2243058.45
4395	476202.46	2243060.68
915		
5415	475952.05	2244042.30
1692	475951.77	2244042.36
5416	475952.17	2244044.43
5417	475952.98	2244058.17
2819	475952.70	2244058.02
2820	475949.29	2244041.34
4765	475950.13	2244038.65
4764	475951.83	2244038.52
5415	475952.05	2244042.30
306		
4681	468213.86	2233911.56
434	468240.73	2233929.74
434	468240.73	2233929.74
435	468226.98	2233949.06
5418	468198.04	2233934.55
4681	468213.86	2233911.56
1146		
5419	475780.21	2243802.57
5420	475770.01	2243800.17
1594	475809.57	2243718.26
1593	475785.77	2243567.22
3782	475723.88	2243278.05
3987	475730.07	2243280.30
2851	475740.82	2243306.64
2852	475756.63	2243387.72
2853	475759.33	2243416.25
2854	475763.24	2243443.43
2855	475775.71	2243472.62
2856	475822.41	2243713.35
2857	475809.06	2243746.94
5419	475780.21	2243802.57
1147		
5420	475770.01	2243800.17
5419	475780.21	2243802.57
4285	475772.48	2243817.46
4137	475761.39	2243818.02
5420	475770.01	2243800.17
307		
4921	476000.07	2249836.10



Проект межевания территории размещения объекта
 «участок Москва – Казань высокоскоростной железнодорожной магистрали Москва – Казань – Екатеринбург (ВСМ-2)»
 «Проект межевания территории»

5421	476023.24	2249850.79
996	476011.56	2249869.47
4922	475990.54	2249851.04
4921	476000.07	2249836.10
308		
4292	475865.18	2244206.79
1602	475869.62	2244235.17
5349	475870.24	2244235.09
4294	475860.90	2244236.27
4293	475857.58	2244207.07
4292	475865.18	2244206.79
916		
5422	474482.91	2237195.64
5423	474476.48	2237188.25
5424	474428.48	2237139.33
2793	474425.00	2237084.41
2794	474448.62	2237040.68
2795	474480.57	2237083.84
2796	474475.19	2237093.57
5422	474482.91	2237195.64
1673	474443.44	2237089.16
1674	474454.34	2237085.34
1675	474457.31	2237095.69
1672	474447.10	2237099.50
1673	474443.44	2237089.16
4762	474447.36	2237057.13
4757	474451.88	2237057.22
4758	474451.99	2237059.05
4759	474447.53	2237059.72
4760	474443.01	2237059.63
4761	474442.90	2237057.80
4762	474447.36	2237057.13
1148		
5427	476082.10	2246104.66
2447	476094.87	2246105.74
2447	476094.87	2246105.74
2448	476098.92	2246106.08
5428	476098.92	2246106.09
5429	476096.53	2246136.37
5430	476079.76	2246134.37
5431	476078.52	2246125.73
5432	476078.98	2246124.54
5433	476083.59	2246119.25
3814	476078.71	2246114.38
3813	476078.88	2246111.52
5427	476082.10	2246104.66
1149		
3814	476078.71	2246114.38
5433	476083.59	2246119.25
5432	476078.98	2246124.54
5431	476078.52	2246125.73
5430	476079.76	2246134.37
1634	476077.53	2246134.10
3814	476078.71	2246114.38



Проект межевания территории размещения объекта
«участок Москва – Казань высокоскоростной железнодорожной магистрали Москва – Казань – Екатеринбург (ВСМ-2)»
«Проект межевания территории»

1150		
1633	476079.31	2246104.42
5427	476082.10	2246104.66
3813	476078.88	2246111.52
1633	476079.31	2246104.42
1151		
3876	473240.48	2235253.08
3883	473230.36	2235263.38
3882	473228.53	2235265.60
2752	473203.38	2235242.02
2751	473144.09	2235312.88
3871	473171.35	2235332.91
3875	473158.70	2235345.20
2724	473137.87	2235329.90
2725	473128.51	2235328.64
2726	473118.46	2235321.28
2727	473118.54	2235306.05
2728	473129.82	2235304.28
2729	473190.93	2235229.66
2730	473193.74	2235215.86
2731	473213.88	2235217.49
2732	473214.20	2235228.44
3876	473240.48	2235253.08
1152		
5130	475645.54	2241159.35
5131	475644.41	2241184.95
2887	475638.86	2241207.41
5311	475623.98	2241201.11
2885	475636.38	2241156.74
5130	475645.54	2241159.35
310		
5434	475814.85	2239665.27
5435	475788.78	2239730.41
5436	475710.64	2239734.43
802	475709.20	2239722.67
803	475707.46	2239710.08
804	475705.66	2239697.51
805	475704.40	2239689.13
5437	475716.44	2239656.14
5438	475716.59	2239655.74
807	475709.97	2239616.02
808	475733.61	2239599.83
809	475725.40	2239540.45
810	475682.92	2239247.24
5439	475633.13	2239055.27
5440	475602.55	2238733.94
4805	475594.29	2238649.03
750	475615.37	2238698.10
751	475718.28	2239046.37
752	475768.90	2239267.90
753	475800.87	2239513.24
2416	475802.01	2239525.64
2416	475802.01	2239525.64
5434	475814.85	2239665.27



Проект межевания территории размещения объекта
«участок Москва – Казань высокоскоростной железнодорожной магистрали Москва – Казань – Екатеринбург (ВСМ-2)»
«Проект межевания территории»

1153		
5441	475642.11	2241115.48
2881	475644.10	2241116.01
2881	475644.10	2241116.01
5442	475645.16	2241116.29
2882	475646.09	2241116.53
2883	475644.72	2241120.77
2883	475644.72	2241120.77
2884	475637.81	2241150.40
2884	475637.81	2241150.40
5443	475632.68	2241144.35
5444	475633.18	2241138.54
5445	475634.32	2241133.29
5446	475638.88	2241117.60
5441	475642.11	2241115.48
311		
5434	475814.85	2239665.27
754	475835.17	2239886.11
755	475835.13	2239941.52
5447	475831.14	2239987.38
3985	475803.19	2239950.89
3984	475723.33	2239841.64
793	475722.71	2239835.96
794	475721.29	2239823.37
795	475720.10	2239812.49
796	475727.50	2239811.95
5448	475727.50	2239811.94
5448	475727.50	2239811.94
797	475723.17	2239772.18
798	475715.58	2239772.85
799	475713.93	2239760.35
800	475712.23	2239747.83
801	475710.74	2239735.29
5449	475710.69	2239734.85
5436	475710.64	2239734.43
5435	475788.78	2239730.41
5434	475814.85	2239665.27
312		
5450	468314.36	2233997.33
443	468315.96	2233998.09
444	468314.97	2234000.58
5275	468315.03	2234000.60
5279	468302.66	2234034.03
5339	468286.36	2234028.13
442	468299.73	2233990.35
5450	468314.36	2233997.33
313		
5451	468269.01	2233976.58
5337	468284.89	2233983.56
5340	468272.24	2234023.30
5452	468254.62	2234016.71
5451	468269.01	2233976.58
314		
5453	476099.79	2246266.66



Проект межевания территории размещения объекта
 «участок Москва – Казань высокоскоростной железнодорожной магистрали Москва – Казань – Екатеринбург (ВСМ-2)»
 «Проект межевания территории»

5454	476096.13	2246243.90
5455	476094.07	2246231.12
5456	476113.68	2246256.80
5453	476099.79	2246266.66
315		
5457	476086.47	2246234.45
5458	476086.82	2246236.66
5459	476087.97	2246243.83
5460	476090.17	2246257.63
4605	476090.50	2246259.75
4608	476077.17	2246241.63
5457	476086.47	2246234.45
316		
1645	476092.85	2246229.52
5461	476093.26	2246230.05
5455	476094.07	2246231.12
5454	476096.13	2246243.90
5453	476099.79	2246266.66
1647	476097.03	2246268.62
4605	476090.50	2246259.75
5460	476090.17	2246257.63
5459	476087.97	2246243.83
5458	476086.82	2246236.66
5457	476086.47	2246234.45
1645	476092.85	2246229.52
317		
4121	475889.91	2245294.93
4120	475897.72	2245276.65
5462	475927.35	2245286.16
4629	475919.19	2245305.30
4121	475889.91	2245294.93
318		
1622	475960.49	2245207.55
1623	475951.74	2245228.92
3843	475921.83	2245216.73
3842	475930.58	2245195.46
1622	475960.49	2245207.55
319		
3840	476043.72	2246266.83
3839	476059.42	2246288.38
5463	476037.68	2246292.49
5464	476027.75	2246278.88
3840	476043.72	2246266.83
320		
5465	476042.99	2246299.77
5466	476059.52	2246296.60
5467	476047.53	2246306.00
5465	476042.99	2246299.77
321		
3839	476059.42	2246288.38
3841	476063.27	2246293.66
5466	476059.52	2246296.60
5465	476042.99	2246299.77
5463	476037.68	2246292.49



Проект межевания территории размещения объекта
 «участок Москва – Казань высокоскоростной железнодорожной магистрали Москва – Казань – Екатеринбург (ВСМ-2)»
 «Проект межевания территории»

3839	476059.42	2246288.38
322		
5132	475980.83	2249866.28
5134	475971.50	2249880.92
5468	475958.98	2249869.61
5469	475969.84	2249856.48
5132	475980.83	2249866.28
323		
4790	476022.30	2246102.63
4794	476021.13	2246129.00
4822	476006.69	2246127.16
3825	476003.12	2246126.71
3824	476004.38	2246103.02
4790	476022.30	2246102.63
324		
5470	476092.17	2246219.27
5471	476089.80	2246204.51
5472	476086.91	2246184.34
5473	476104.25	2246208.96
5470	476092.17	2246219.27
325		
5474	476079.54	2246189.53
5475	476079.73	2246190.83
5476	476081.10	2246200.29
5477	476082.48	2246209.43
5478	476084.14	2246219.83
5479	476068.16	2246198.29
5474	476079.54	2246189.53
326		
5480	468537.70	2234125.82
470	468546.69	2234128.85
5481	468546.70	2234128.85
5481	468546.70	2234128.85
5482	468540.01	2234150.00
5483	468528.90	2234182.21
5355	468515.45	2234177.52
469	468533.06	2234124.26
5480	468537.70	2234125.82
327		
459	468471.46	2234100.48
5484	468484.14	2234105.07
5485	468468.88	2234150.29
5486	468466.33	2234157.85
5487	468465.86	2234159.26
5488	468453.31	2234154.63
5489	468462.36	2234127.58
459	468471.46	2234100.48
328		
5472	476086.91	2246184.34
5471	476089.80	2246204.51
5470	476092.17	2246219.27
5490	476087.00	2246223.69
5478	476084.14	2246219.83
5477	476082.48	2246209.43



Проект межевания территории размещения объекта
 «участок Москва – Казань высокоскоростной железнодорожной магистрали Москва – Казань – Екатеринбург (ВСМ-2)»
 «Проект межевания территории»

5476	476081.10	2246200.29
5475	476079.73	2246190.83
5474	476079.54	2246189.53
5491	476086.69	2246184.03
5472	476086.91	2246184.34
329		
5492	476017.47	2246235.44
5493	476016.58	2246227.56
5494	476015.15	2246215.04
5495	476014.34	2246207.34
4718	476013.80	2246202.36
4717	476031.09	2246225.09
5492	476017.47	2246235.44
330		
4720	476010.82	2246198.43
4718	476013.80	2246202.36
5495	476014.34	2246207.34
5494	476015.15	2246215.04
5493	476016.58	2246227.56
5492	476017.47	2246235.44
5496	476013.85	2246238.19
5497	476011.15	2246234.63
5498	476006.43	2246201.77
4720	476010.82	2246198.43
331		
4643	476008.95	2246154.03
4642	476021.75	2246181.94
5499	476012.26	2246188.60
5500	476008.34	2246164.98
5501	476006.15	2246154.36
4643	476008.95	2246154.03
332		
5341	468452.24	2234122.95
5502	468442.52	2234150.83
5503	468431.50	2234146.79
5342	468440.65	2234118.69
5341	468452.24	2234122.95
333		
5501	476006.15	2246154.36
5500	476008.34	2246164.98
5499	476012.26	2246188.60
5504	476007.03	2246192.27
5505	476004.41	2246187.70
1416	476002.24	2246172.53
5506	475999.41	2246155.15
5501	476006.15	2246154.36
1154		
5507	476121.08	2246299.71
1660	476121.29	2246301.33
5508	476107.50	2246302.59
5509	476102.46	2246283.28
5510	476101.36	2246276.44
5511	476103.46	2246274.62
1648	476103.46	2246274.61



Проект межевания территории размещения объекта
«участок Москва – Казань высокоскоростной железнодорожной магистрали Москва – Казань – Екатеринбург (ВСМ-2)»
«Проект межевания территории»

5512	476103.48	2246274.60
5507	476121.08	2246299.71
1155		
5513	476099.44	2246303.33
4692	476097.27	2246303.53
4691	476088.74	2246291.00
5514	476095.86	2246289.63
5513	476099.44	2246303.33
1156		
5510	476101.36	2246276.44
5509	476102.46	2246283.28
5508	476107.50	2246302.59
5513	476099.44	2246303.33
5514	476095.86	2246289.63
4691	476088.74	2246291.00
4693	476086.02	2246287.00
1663	476088.79	2246285.15
5515	476088.81	2246285.14
5516	476093.47	2246282.04
5517	476093.66	2246281.90
5518	476094.03	2246281.84
5519	476094.00	2246281.67
5520	476100.68	2246277.02
5510	476101.36	2246276.44
1157		
5524	475914.77	2243652.95
4798	475918.35	2243661.52
1859	475904.60	2243672.87
1860	475900.45	2243664.65
5524	475914.77	2243652.95
917		
2548	475851.32	2243620.12
2549	475878.76	2243671.69
2550	475879.42	2243680.81
2546	475879.79	2243681.53
2547	475870.11	2243689.44
2548	475851.32	2243620.12
334		
477	468645.42	2234192.43
5525	468672.86	2234200.90
478	468672.88	2234200.91
5526	468664.69	2234228.51
5527	468663.90	2234231.08
5528	468651.94	2234226.88
5529	468636.87	2234221.55
5530	468637.14	2234220.59
5531	468638.00	2234218.07
5532	468645.41	2234192.43
477	468645.42	2234192.43
335		
5153	469893.22	2234832.81
5152	469896.13	2234838.46
5533	469824.91	2234824.81
5534	469727.45	2234802.03



Проект межевания территории размещения объекта
 «участок Москва – Казань высокоскоростной железнодорожной магистрали Москва – Казань – Екатеринбург (ВСМ-2)»
 «Проект межевания территории»

5535	469630.97	2234775.39
5536	469535.64	2234744.91
5537	469513.20	2234736.73
5538	469513.12	2234731.39
5539	469537.26	2234740.18
5540	469632.40	2234770.60
5541	469728.68	2234797.19
5542	469825.95	2234819.92
5153	469893.22	2234832.81
918		
4746	474489.63	2237284.47
4731	474491.06	2237303.37
4733	474487.90	2237303.57
4747	474486.57	2237284.66
4746	474489.63	2237284.47
953		
1686	475899.99	2243713.32
1687	475902.53	2243718.30
1688	475905.46	2243723.82
1689	475897.51	2243727.16
1690	475887.57	2243731.34
1691	475885.13	2243726.15
1684	475882.52	2243720.05
1685	475892.39	2243715.90
1686	475899.99	2243713.32
336		
5543	470488.55	2234873.77
5544	470488.67	2234878.77
5545	470421.58	2234879.79
5546	470321.53	2234879.53
5147	470318.71	2234879.44
5146	470326.50	2234874.54
5547	470421.54	2234874.79
5543	470488.55	2234873.77
1158		
5548	467944.98	2233662.41
5549	467949.81	2233669.76
5550	467954.16	2233680.33
2334	467939.68	2233668.97
5548	467944.98	2233662.41
337		
5551	470548.74	2234872.69
5552	470550.77	2234876.06
5553	470551.71	2234877.62
5554	470521.59	2234878.27
5544	470488.67	2234878.77
5543	470488.55	2234873.77
5555	470521.49	2234873.27
5551	470548.74	2234872.69
344		
5615	472373.71	2234956.57
5616	472377.44	2234958.02
3759	472360.19	2235015.19
3762	472352.08	2235015.76



Проект межевания территории размещения объекта
 «участок Москва – Казань высокоскоростной железнодорожной магистрали Москва – Казань – Екатеринбург (ВСМ-2)»
 «Проект межевания территории»

5615	472373.71	2234956.57
1159		
4813	475866.02	2239580.07
2427	475878.82	2239600.50
2428	475939.16	2239702.28
2429	475958.97	2239767.38
4809	475959.57	2239797.16
4808	475938.49	2239767.88
4807	475921.23	2239759.88
2413	475917.54	2239740.54
2414	475891.33	2239680.66
4814	475849.28	2239621.35
4813	475866.02	2239580.07
919		
2807	476011.30	2243927.85
2807	476011.30	2243927.85
2808	476012.01	2243929.55
5617	476008.01	2243931.63
5618	476003.71	2243933.02
5619	476003.68	2243932.95
5620	476003.00	2243931.32
5621	476007.00	2243929.24
2807	476011.30	2243927.85
345		
5622	476091.62	2257470.60
5623	476056.51	2257335.25
5624	476061.27	2257333.70
5625	476096.45	2257469.30
5626	476123.17	2257565.62
5627	476151.17	2257661.58
5628	476180.44	2257757.16
5629	476211.00	2257852.34
5630	476242.85	2257947.09
5631	476275.92	2258041.43
5632	476310.26	2258135.31
5633	476345.74	2258228.77
5634	476363.34	2258273.78
5635	476358.66	2258275.55
5636	476341.07	2258230.57
5637	476305.58	2258137.05
5638	476271.22	2258043.11
5639	476238.13	2257948.72
5640	476206.25	2257853.90
5641	476175.67	2257758.66
5642	476146.38	2257663.01
5643	476118.36	2257566.99
5622	476091.62	2257470.60
346		
5644	475947.49	2249918.60
5645	475964.29	2249933.94
5646	475962.48	2249936.68
5647	475944.54	2249923.22
5644	475947.49	2249918.60
347		



Проект межевания территории размещения объекта
 «участок Москва – Казань высокоскоростной железнодорожной магистрали Москва – Казань – Екатеринбург (ВСМ-2)»
 «Проект межевания территории»

841	476064.09	2247517.18
5648	476064.09	2247516.70
5649	476069.07	2247516.06
5650	476105.35	2247511.36
5651	476105.34	2247511.75
841	476064.09	2247517.18
348		
5652	472179.79	2234966.73
5653	472178.63	2234968.50
5654	472176.91	2234971.14
5655	472159.27	2234966.36
5656	472162.65	2234962.10
5652	472179.79	2234966.73
349		
5657	475863.96	2256346.71
5658	475864.34	2256346.63
5659	475869.29	2256342.61
5205	475873.24	2256338.60
5660	475877.17	2256331.60
5661	475878.88	2256324.57
5662	475879.00	2256325.27
4159	475877.46	2256331.62
4158	475873.52	2256338.62
4157	475869.57	2256342.63
4156	475864.62	2256346.65
4155	475863.97	2256346.79
5657	475863.96	2256346.71
350		
5077	476079.96	2246590.08
5080	476074.96	2246590.30
5663	476072.85	2246559.59
5664	476067.70	2246496.89
5665	476072.74	2246497.20
5666	476077.84	2246559.22
5077	476079.96	2246590.08
1160		
5085	476092.11	2247722.27
2128	476091.78	2247732.67
2129	476071.68	2247737.50
5086	476071.86	2247727.42
5085	476092.11	2247722.27
351		
5193	475724.24	2251492.25
5192	475726.88	2251489.50
5191	475737.67	2251478.25
1028	475684.09	2251735.71
5667	475666.03	2251850.34
5668	475694.97	2251661.97
5669	475713.71	2251551.02
5193	475724.24	2251492.25
1161		
2470	475854.81	2256164.98
2471	475855.20	2256165.17
2472	475856.53	2256165.35



Проект межевания территории размещения объекта
 «участок Москва – Казань высокоскоростной железнодорожной магистрали Москва – Казань – Екатеринбург (ВСМ-2)»
 «Проект межевания территории»

2473	475859.07	2256179.78
2474	475867.50	2256178.36
2475	475872.24	2256206.16
2476	475863.13	2256207.80
2477	475876.79	2256284.52
5097	475881.70	2256312.93
5096	475881.04	2256315.63
5095	475879.11	2256323.62
5094	475878.91	2256324.46
1127	475855.47	2256187.22
2484	475851.79	2256165.49
2470	475854.81	2256164.98
1162		
4100	475885.95	2256365.69
4099	475885.97	2256365.41
4098	475889.76	2256362.50
2482	475893.18	2256381.92
2483	475888.85	2256382.69
4100	475885.95	2256365.69
352		
961	476041.36	2248771.67
5670	476041.43	2248769.11
962	476041.47	2248744.12
963	476041.84	2248732.98
964	476048.94	2248733.08
964	476048.94	2248733.08
964	476048.94	2248733.08
965	476050.44	2248693.11
966	476043.44	2248692.89
5671	476044.30	2248658.03
967	476044.65	2248644.20
968	476045.22	2248619.18
969	476045.59	2248594.14
5672	476045.76	2248569.42
5673	476045.76	2248569.09
5673	476045.76	2248569.09
970	476045.76	2248569.08
971	476045.58	2248544.02
5674	476045.26	2248519.61
5675	476045.25	2248518.97
973	476044.15	2248468.96
5676	476044.15	2248467.98
5230	476044.09	2248458.13
5234	476048.35	2248408.69
5233	476051.51	2248359.07
5677	476052.34	2248348.73
5678	476052.68	2248344.51
979	476053.91	2248319.35
5249	476054.00	2248316.94
5235	476081.47	2248316.07
5240	476067.20	2248775.66
5679	476065.62	2248775.42
961	476041.36	2248771.67
353		



Проект межевания территории размещения объекта
 «участок Москва – Казань высокоскоростной железнодорожной магистрали Москва – Казань – Екатеринбург (ВСМ-2)»
 «Проект межевания территории»

5246	476083.27	2248258.00
5248	476081.72	2248308.06
5241	476054.29	2248308.93
5245	476055.14	2248286.10
5244	476055.86	2248262.19
5694	476082.94	2248255.64
983	476083.35	2248255.54
5246	476083.27	2248258.00
354		
5248	476081.72	2248308.06
5235	476081.47	2248316.07
5249	476054.00	2248316.94
5241	476054.29	2248308.93
5248	476081.72	2248308.06
355		
5209	475508.97	2252276.67
5210	475588.01	2252354.54
1031	475583.32	2252394.75
1032	475557.16	2252855.55
1033	475551.51	2252957.91
5211	475553.61	2253102.88
5212	475477.04	2253181.16
5213	475453.86	2253204.86
1064	475463.01	2252920.69
1065	475470.57	2252739.60
1066	475483.59	2252526.99
5209	475508.97	2252276.67
854		
5700	475765.15	2255538.77
3306	475841.92	2256004.11
5701	475842.27	2256006.13
5702	475841.48	2256005.87
5703	475841.05	2256005.94
5704	475839.99	2256000.94
5705	475838.56	2255994.38
5706	475837.11	2255987.84
5707	475835.64	2255981.30
5708	475834.15	2255974.76
5709	475832.63	2255968.23
5710	475831.09	2255961.71
5711	475829.52	2255955.19
5712	475827.93	2255948.67
5713	475826.32	2255942.17
5714	475824.68	2255935.66
5715	475823.02	2255929.17
5716	475821.34	2255922.68
5717	475819.63	2255916.19
5718	475817.90	2255909.72
5719	475816.14	2255903.25
5720	475814.37	2255896.78
5721	475812.56	2255890.32
5722	475810.74	2255883.87
5723	475808.89	2255877.43
5724	475807.02	2255870.99



Проект межевания территории размещения объекта
 «участок Москва – Казань высокоскоростной железнодорожной магистрали Москва – Казань – Екатеринбург (ВСМ-2)»
 «Проект межевания территории»

5725	475805.13	2255864.56
5726	475803.21	2255858.13
5727	475801.26	2255851.72
5044	475798.35	2255839.01
5045	475795.37	2255826.32
5046	475792.30	2255813.65
5728	475791.89	2255812.00
5729	475747.60	2255550.59
5730	475746.28	2255542.78
5731	475762.98	2255539.13
5700	475765.15	2255538.77
855		
5701	475842.27	2256006.13
5123	475842.86	2256009.55
5108	475842.00	2256010.44
5732	475841.39	2256007.49
5703	475841.05	2256005.94
5702	475841.48	2256005.87
5701	475842.27	2256006.13
856		
5703	475841.05	2256005.94
5732	475841.39	2256007.49
5108	475842.00	2256010.44
5122	475830.61	2256022.21
5121	475827.97	2256024.93
5733	475825.19	2256008.54
5703	475841.05	2256005.94
857		
5703	475841.05	2256005.94
5733	475825.19	2256008.54
5728	475791.89	2255812.00
5046	475792.30	2255813.65
5045	475795.37	2255826.32
5044	475798.35	2255839.01
5727	475801.26	2255851.72
5726	475803.21	2255858.13
5725	475805.13	2255864.56
5724	475807.02	2255870.99
5723	475808.89	2255877.43
5722	475810.74	2255883.87
5721	475812.56	2255890.32
5720	475814.37	2255896.78
5719	475816.14	2255903.25
5718	475817.90	2255909.72
5717	475819.63	2255916.19
5716	475821.34	2255922.68
5715	475823.02	2255929.17
5714	475824.68	2255935.66
5713	475826.32	2255942.17
5712	475827.93	2255948.67
5711	475829.52	2255955.19
5710	475831.09	2255961.71
5709	475832.63	2255968.23
5708	475834.15	2255974.76



Проект межевания территории размещения объекта
 «участок Москва – Казань высокоскоростной железнодорожной магистрали Москва – Казань – Екатеринбург (ВСМ-2)»
 «Проект межевания территории»

5707	475835.64	2255981.30
5706	475837.11	2255987.84
5705	475838.56	2255994.38
5704	475839.99	2256000.94
5703	475841.05	2256005.94
858		
5700	475765.15	2255538.77
5731	475762.98	2255539.13
5730	475746.28	2255542.78
5734	475745.04	2255535.49
1126	475743.08	2255523.88
5735	475743.12	2255523.86
3305	475761.55	2255516.99
5700	475765.15	2255538.77
1164		
1113	476048.16	2249500.24
5259	476048.39	2249500.40
5258	476045.72	2249520.41
2131	476045.67	2249520.38
1113	476048.16	2249500.24
1165		
2356	475533.77	2254009.35
2357	475538.23	2254009.02
2358	475540.33	2254037.84
2359	475535.55	2254038.13
2356	475533.77	2254009.35
356		
942	476055.13	2248219.11
943	476055.19	2248210.51
944	476055.32	2248194.28
945	476056.39	2248144.32
5736	476056.28	2248241.50
5737	476056.13	2248241.53
941	476055.84	2248235.00
942	476055.13	2248219.11
357		
1105	475986.30	2249262.06
5738	475986.89	2249262.38
5033	475976.62	2249329.75
5032	475975.78	2249329.26
1109	475978.84	2249302.65
1108	475980.29	2249295.03
1107	475982.80	2249281.55
1106	475985.24	2249268.07
1105	475986.30	2249262.06
358		
5738	475986.89	2249262.38
1105	475986.30	2249262.06
1104	475986.95	2249258.38
1103	475987.62	2249254.57
1102	475988.79	2249247.81
1101	475989.47	2249243.80
5739	475989.30	2249244.80
1100	475989.95	2249241.06



Проект межевания территории размещения объекта
«участок Москва – Казань высокоскоростной железнодорожной магистрали Москва – Казань – Екатеринбург (ВСМ-2)»
«Проект межевания территории»

5740	475991.49	2249231.81
5741	475992.21	2249227.56
5738	475986.89	2249262.38
359		
5743	475781.29	2250594.99
4586	475776.94	2250618.43
4586	475776.94	2250618.43
1072	475779.25	2250605.98
1073	475746.22	2250599.98
5744	475725.23	2250585.21
5745	475724.76	2250578.19
5746	475724.24	2250575.22
1079	475748.31	2250590.88
5743	475781.29	2250594.99
360		
5746	475724.24	2250575.22
5745	475724.76	2250578.19
5744	475725.23	2250585.21
5747	475688.29	2250559.21
1075	475690.74	2250559.75
5748	475692.43	2250558.48
1076	475692.55	2250558.39
1077	475694.35	2250557.04
1078	475694.03	2250555.56
5746	475724.24	2250575.22
361		
5751	476057.76	2249122.32
5752	476064.69	2249120.09
5753	476057.71	2249098.97
5754	476069.16	2249101.52
4160	476070.45	2249100.57
4163	476070.53	2249100.59
4162	476086.60	2249088.85
5755	476083.57	2249147.72
1115	476075.46	2249151.95
5756	476073.91	2249169.10
5751	476057.76	2249122.32
362		
5757	476049.03	2249097.04
5753	476057.71	2249098.97
5752	476064.69	2249120.09
5751	476057.76	2249122.32
5757	476049.03	2249097.04
1172		
5316	475591.70	2241363.33
5758	475601.12	2241367.54
5317	475590.31	2241370.46
5316	475591.70	2241363.33
920		
5759	476322.94	2244917.97
5760	476294.44	2244905.21
5328	476093.82	2244565.53
5327	476121.93	2244571.52
2826	476311.47	2244891.64



Проект межевания территории размещения объекта
«участок Москва – Казань высокоскоростной железнодорожной магистрали Москва – Казань – Екатеринбург (ВСМ-2)»
«Проект межевания территории»

4424	476426.50	2244935.10
4423	476421.25	2244950.05
5759	476322.94	2244917.97
1173		
5225	476097.18	2246657.74
5224	476099.60	2246698.45
5223	476101.22	2246728.42
823	476097.17	2246657.73
5225	476097.18	2246657.74
363		
5764	476059.23	2246100.15
3811	476056.92	2246131.60
5765	476054.75	2246131.99
4792	476039.32	2246130.52
4791	476040.22	2246101.36
5764	476059.23	2246100.15
1174		
427	468259.45	2233857.19
5766	468265.64	2233864.85
1814	468259.05	2233869.97
1811	468256.60	2233874.34
428	468249.34	2233865.37
5767	468255.26	2233860.58
427	468259.45	2233857.19
1175		
5768	466737.84	2231145.08
1910	466736.80	2231171.81
5769	466756.23	2231172.44
3862	466772.16	2231196.25
3861	466771.40	2231196.77
5770	466744.42	2231195.85
5771	466721.48	2231161.08
257	466718.92	2231157.39
256	466728.02	2231130.94
364		
5772	466747.82	2231008.52
195	466735.90	2231016.69
5773	466711.59	2230976.85
4234	466692.42	2230945.00
5774	466703.35	2230937.46
5772	466747.82	2231008.52
365		
3857	466720.82	2231402.56
3857	466720.82	2231402.56
5775	466710.36	2231409.64
5776	466717.09	2231474.83
5777	466714.39	2231533.40
5778	466708.88	2231555.06
4108	466708.88	2231555.02
4107	466714.38	2231533.39
4106	466717.08	2231474.82
4105	466710.35	2231409.63
3857	466720.82	2231402.56
921		



Проект межевания территории размещения объекта
 «участок Москва – Казань высокоскоростной железнодорожной магистрали Москва – Казань – Екатеринбург (ВСМ-2)»
 «Проект межевания территории»

5779	474479.15	2237278.95
5780	474481.32	2237309.80
5781	474479.64	2237309.89
5782	474477.67	2237279.81
5779	474479.15	2237278.95
922		
5782	474477.67	2237279.81
5781	474479.64	2237309.89
4744	474465.31	2237310.68
4743	474463.77	2237287.93
5782	474477.67	2237279.81
1176		
2652	466712.77	2231586.53
283	466716.93	2231620.22
282	466733.46	2231719.39
5783	466737.18	2231737.52
5784	466724.17	2231731.16
2648	466714.35	2231661.85
2649	466710.03	2231655.06
2650	466693.31	2231623.47
2651	466707.17	2231614.84
2652	466712.77	2231586.53
1177		
5784	466724.17	2231731.16
5783	466737.18	2231737.52
2644	466745.13	2231776.21
2645	466709.59	2231780.46
2646	466708.58	2231769.40
2647	466724.66	2231734.62
5784	466724.17	2231731.16
923		
683	474534.39	2236974.39
682	474532.59	2236936.74
681	474523.79	2236937.10
680	474524.85	2236962.05
2788	474505.42	2236935.51
2789	474512.36	2236922.66
2790	474403.07	2236748.83
2783	474392.91	2236596.40
4734	474413.04	2236594.93
4738	474413.04	2236595.01
4737	474417.56	2236595.10
4736	474422.02	2236594.43
4735	474422.01	2236594.28
2784	474442.81	2236592.77
2785	474452.14	2236733.12
2786	474571.46	2236919.27
2787	474538.16	2236979.56
683	474534.39	2236974.39
1664	474534.94	2236913.11
1665	474550.13	2236912.30
1666	474550.62	2236927.77
1667	474535.33	2236928.31
1664	474534.94	2236913.11



Проект межевания территории размещения объекта
 «участок Москва – Казань высокоскоростной железнодорожной магистрали Москва – Казань – Екатеринбург (ВСМ-2)»
 «Проект межевания территории»

1668	474419.67	2236737.87
1669	474431.64	2236733.11
1670	474435.81	2236744.64
1671	474423.40	2236749.19
1668	474419.67	2236737.87
366		
3944	475459.55	2242873.53
3943	475558.75	2242893.62
5785	475562.53	2242901.21
5786	475570.61	2242901.61
5787	475582.60	2242931.70
1589	475602.68	2243064.78
2048	475606.94	2243068.38
2048	475606.94	2243068.38
1590	475611.20	2243071.97
2861	475644.37	2243066.97
1591	475657.71	2243064.96
1592	475701.66	2243174.23
3780	475723.76	2243277.47
3801	475723.50	2243277.38
3800	475687.56	2243269.01
3799	475661.27	2243267.82
3798	475639.72	2243269.02
3797	475622.85	2243272.63
3795	475596.52	2243285.81
3794	475534.12	2243330.48
5788	475534.11	2243330.42
5789	475529.21	2243307.37
5790	475529.09	2243306.79
5791	475525.70	2243280.32
1494	475512.97	2243180.89
5792	475491.56	2243057.70
3944	475459.55	2242873.53
367		
3943	475558.75	2242893.62
3947	475577.43	2242897.40
5787	475582.60	2242931.70
5786	475570.61	2242901.61
5785	475562.53	2242901.21
3943	475558.75	2242893.62
368		
5793	475970.58	2245361.94
5794	475998.74	2245540.57
2438	475998.73	2245540.57
1630	476001.70	2245559.38
1631	475992.28	2245560.86
5795	476036.92	2245861.05
5796	476028.65	2245859.66
5797	476029.72	2245851.05
5798	475984.10	2245842.14
5799	475982.46	2245851.88
5800	475947.23	2245845.95
1421	475947.16	2245845.62
1422	475942.30	2245821.23



Проект межевания территории размещения объекта
 «участок Москва – Казань высокоскоростной железнодорожной магистрали Москва – Казань – Екатеринбург (ВСМ-2)»
 «Проект межевания территории»

1423	475938.84	2245796.56
1424	475935.98	2245777.40
5801	475929.16	2245733.89
5802	475929.12	2245733.61
1426	475936.18	2245732.37
1426	475936.18	2245732.37
1426	475936.18	2245732.37
5803	475930.20	2245692.59
4896	475923.02	2245693.63
4895	475913.86	2245633.01
5804	475923.90	2245604.94
5805	475942.59	2245564.36
5806	475946.85	2245553.14
5807	475946.85	2245548.29
5808	475933.28	2245530.64
5809	475923.83	2245532.27
5810	475912.59	2245536.47
5811	475900.89	2245545.29
5812	475901.53	2245549.31
5813	475897.57	2245524.60
5814	475894.44	2245504.51
5815	475894.30	2245503.59
5816	475897.30	2245498.01
1432	475906.28	2245496.65
1432	475906.28	2245496.65
1432	475906.28	2245496.65
5817	475904.36	2245484.90
5793	475970.58	2245361.94
369		
5822	476044.36	2245911.06
5823	476066.27	2246058.40
5823	476066.27	2246058.40
5824	476054.79	2245994.80
5825	476042.83	2245910.79
5822	476044.36	2245911.06
370		
5826	475956.75	2245895.64
5827	475968.36	2245897.68
5828	475966.93	2245914.49
5829	476024.82	2245923.08
5830	476029.76	2245928.17
5831	476031.29	2245940.05
5832	476038.74	2245939.18
5833	476040.55	2245952.02
5834	476043.21	2245970.89
5835	476045.09	2245984.24
5836	476046.22	2245992.33
5837	476047.67	2246000.74
5838	476048.95	2246007.78
5839	476050.22	2246014.76
5840	476051.59	2246022.30
5841	476053.44	2246032.51
5842	476055.51	2246043.93
5843	476058.38	2246059.69



Проект межевания территории размещения объекта
«участок Москва – Казань высокоскоростной железнодорожной магистрали Москва – Казань – Екатеринбург (ВСМ-2)»
«Проект межевания территории»

5844	475989.17	2246071.01
4909	475989.01	2246070.16
5845	475988.42	2246066.92
5846	475983.83	2246042.40
5847	475983.83	2246042.38
4903	475983.12	2246038.76
4902	475975.47	2245998.03
5848	475974.61	2245993.20
5849	475970.08	2245968.61
5850	475965.68	2245944.00
5851	475961.17	2245919.38
5852	475957.96	2245902.25
5826	475956.75	2245895.64
371		
4902	475975.47	2245998.03
4908	475970.70	2245972.56
1418	475970.10	2245968.72
5852	475957.96	2245902.25
5851	475961.17	2245919.38
5850	475965.68	2245944.00
5849	475970.08	2245968.61
5848	475974.61	2245993.20
4902	475975.47	2245998.03
373		
5804	475923.90	2245604.94
4895	475913.86	2245633.01
4905	475907.60	2245591.58
5818	475907.42	2245590.35
5819	475906.94	2245586.95
5820	475905.12	2245574.11
5821	475903.34	2245561.73
5812	475901.53	2245549.31
5811	475900.89	2245545.29
5810	475912.59	2245536.47
5809	475923.83	2245532.27
5808	475933.28	2245530.64
5807	475946.85	2245548.29
5806	475946.85	2245553.14
5805	475942.59	2245564.36
5804	475923.90	2245604.94
374		
5795	476036.92	2245861.05
5822	476044.36	2245911.06
5825	476042.83	2245910.79
5824	476054.79	2245994.80
5823	476066.27	2246058.40
5823	476066.27	2246058.40
5856	476069.14	2246077.71
5857	475992.15	2246086.90
5844	475989.17	2246071.01
5843	476058.38	2246059.69
5842	476055.51	2246043.93
5841	476053.44	2246032.51
5840	476051.59	2246022.30



Проект межевания территории размещения объекта
«участок Москва – Казань высокоскоростной железнодорожной магистрали Москва – Казань – Екатеринбург (ВСМ-2)»
«Проект межевания территории»

5839	476050.22	2246014.76
5838	476048.95	2246007.78
5837	476047.67	2246000.74
5836	476046.22	2245992.33
5835	476045.09	2245984.24
5834	476043.21	2245970.89
5833	476040.55	2245952.02
5832	476038.74	2245939.18
5831	476031.29	2245940.05
5830	476029.76	2245928.17
5829	476024.82	2245923.08
5828	475966.93	2245914.49
5827	475968.36	2245897.68
5826	475956.75	2245895.64
1419	475956.62	2245894.92
1420	475949.73	2245858.05
5800	475947.23	2245845.95
5799	475982.46	2245851.88
5798	475984.10	2245842.14
5797	476029.72	2245851.05
5796	476028.65	2245859.66
5795	476036.92	2245861.05
4671	476006.09	2245878.24
4668	476017.09	2245878.24
4669	476017.09	2245889.24
4670	476006.09	2245889.24
4671	476006.09	2245878.24
375		
641	473369.62	2235583.46
642	473388.79	2235600.90
2717	473408.87	2235619.86
2717	473408.87	2235619.86
5858	473419.02	2235629.44
5859	473444.74	2235653.70
5860	473452.09	2235706.87
644	473458.91	2235756.18
645	473415.31	2235764.40
646	473407.63	2235756.61
5861	473403.15	2235752.11
5862	473400.17	2235749.11
647	473398.67	2235747.60
5863	473396.40	2235745.39
5864	473395.27	2235744.29
648	473389.57	2235738.75
5865	473388.05	2235737.28
5866	473383.41	2235732.81
649	473380.45	2235729.96
5867	473378.16	2235727.77
5868	473375.86	2235725.58
5869	473373.57	2235723.40
5870	473371.28	2235721.21
5871	473367.51	2235717.64
5871	473367.51	2235717.64
650	473366.97	2235717.13



Проект межевания территории размещения объекта
«участок Москва – Казань высокоскоростной железнодорожной магистрали Москва – Казань – Екатеринбург (ВСМ-2)»
«Проект межевания территории»

5872	473370.46	2235713.39
651	473370.62	2235713.22
651	473370.62	2235713.22
5873	473370.62	2235713.21
652	473357.70	2235674.04
653	473327.87	2235646.98
654	473312.38	2235643.56
5874	473301.58	2235633.93
5875	473284.45	2235618.65
655	473256.51	2235593.73
5876	473245.87	2235605.94
5877	473240.58	2235601.36
5878	473238.17	2235599.29
640	473227.95	2235590.48
5879	473306.90	2235586.93
5880	473331.66	2235585.82
641	473369.62	2235583.46
1181		
4844	477001.83	2258585.91
4847	476972.94	2258599.99
2493	476838.80	2258279.23
2494	476815.10	2258258.62
2495	476791.01	2258253.22
2496	476767.68	2258256.72
2497	476633.00	2258340.24
2498	476608.32	2258343.25
2499	476574.56	2258343.42
5885	476514.11	2258335.20
5886	476513.21	2258332.31
5887	476494.03	2258327.79
5888	476505.57	2258304.97
2503	476506.28	2258305.20
2504	476552.21	2258308.81
2505	476586.96	2258308.51
2506	476634.02	2258297.47
2507	476758.76	2258227.17
2508	476786.65	2258219.92
2509	476816.60	2258222.48
2510	476843.86	2258237.96
2511	476865.31	2258263.78
2512	476996.97	2258574.53
4844	477001.83	2258585.91
1182		
5888	476505.57	2258304.97
5887	476494.03	2258327.79
5886	476513.21	2258332.31
5885	476514.11	2258335.20
2500	476492.32	2258332.23
3939	476490.78	2258331.65
3941	476485.09	2258298.04
5888	476505.57	2258304.97
1183		
5889	473444.00	2235917.90
5890	473445.80	2235919.41



Проект межевания территории размещения объекта
«участок Москва – Казань высокоскоростной железнодорожной магистрали Москва – Казань – Екатеринбург (ВСМ-2)»
«Проект межевания территории»

5891	473451.00	2235923.77
5892	473459.62	2235931.04
4707	473458.78	2235931.82
4706	473443.84	2235918.05
5889	473444.00	2235917.90
1184		
5893	473424.90	2235886.20
5894	473427.62	2235889.04
4704	473429.65	2235891.16
5895	473434.74	2235902.20
5896	473438.21	2235909.83
4705	473438.21	2235909.85
4704	473429.65	2235891.16
4703	473424.86	2235886.50
5893	473424.90	2235886.20
1185		
5896	473438.21	2235909.83
5895	473434.74	2235902.20
4704	473429.65	2235891.16
5894	473427.62	2235889.04
5893	473424.90	2235886.20
1822	473426.05	2235878.12
1823	473432.03	2235815.88
5897	473431.89	2235809.97
5898	473445.31	2235800.58
1827	473445.97	2235800.44
1828	473448.15	2235799.81
1829	473448.54	2235816.47
1830	473442.43	2235880.07
5896	473438.21	2235909.83
1186		
5261	473511.13	2235865.08
5899	473512.31	2235866.17
5900	473513.70	2235867.48
3722	473515.66	2235869.31
3724	473518.70	2235876.36
5264	473517.17	2235877.78
5261	473511.13	2235865.08
1187		
5267	473477.57	2235886.90
5266	473477.84	2235893.77
5265	473477.85	2235914.17
5892	473459.62	2235931.04
5891	473451.00	2235923.77
5889	473444.00	2235917.90
5267	473477.57	2235886.90
1188		
3729	473510.24	2235856.73
3722	473515.66	2235869.31
5899	473512.31	2235866.17
5261	473511.13	2235865.08
5260	473508.11	2235858.71
3729	473510.24	2235856.73
1189		



Проект межевания территории размещения объекта
 «участок Москва – Казань высокоскоростной железнодорожной магистрали Москва – Казань – Екатеринбург (ВСМ-2)»
 «Проект межевания территории»

5280	475786.57	2244085.83
3693	475788.22	2244088.95
3694	475781.72	2244108.79
5282	475780.32	2244099.90
5281	475785.15	2244086.00
5280	475786.57	2244085.83
377		
5283	468188.24	2233998.38
5292	468203.52	2234004.08
5294	468221.89	2234011.78
5904	468210.05	2234041.42
5905	468210.26	2234041.48
5906	468207.84	2234049.36
5907	468186.52	2234042.82
5908	468186.59	2234042.60
5909	468178.01	2234039.40
5284	468176.87	2234039.02
5283	468188.24	2233998.38
378		
5910	475942.36	2250063.48
5911	475962.67	2250084.28
5297	475952.56	2250094.06
5296	475932.89	2250072.76
5910	475942.36	2250063.48
379		
5912	475963.18	2250017.81
5301	475959.53	2250022.32
5300	475934.10	2250002.50
5913	475937.92	2249997.05
5912	475963.18	2250017.81
380		
5333	475959.76	2249899.34
5336	475948.90	2249916.39
5139	475946.69	2249914.30
5914	475937.33	2249905.40
5915	475950.13	2249890.10
5333	475959.76	2249899.34
1190		
5347	475646.33	2240984.40
5346	475647.42	2240985.60
5916	475646.11	2240988.43
5917	475645.54	2240987.96
5347	475646.33	2240984.40
859		
5918	476022.19	2244210.40
5359	476050.70	2244216.67
5358	476078.78	2244225.58
5357	476079.07	2244225.67
3113	476076.12	2244230.06
3114	476052.30	2244251.41
3115	476024.21	2244269.46
3116	476013.50	2244279.76
3117	475978.37	2244304.24
1608	475931.62	2244319.23



Проект межевания территории размещения объекта
 «участок Москва – Казань высокоскоростной железнодорожной магистрали Москва – Казань – Екатеринбург (ВСМ-2)»
 «Проект межевания территории»

5361	475912.86	2244297.75
3988	475922.10	2244294.46
3994	475940.28	2244293.36
3993	475938.86	2244281.51
3119	475939.32	2244281.42
3120	475954.33	2244266.54
3121	476001.51	2244243.36
3122	476013.89	2244226.86
5918	476022.19	2244210.40
381		
4949	475892.48	2250028.99
4948	475887.97	2250024.11
5919	475900.01	2250017.88
5920	475891.64	2249992.08
5921	475902.72	2249988.59
5922	475909.65	2250010.49
4949	475892.48	2250028.99
382		
5920	475891.64	2249992.08
5919	475900.01	2250017.88
4948	475887.97	2250024.11
4953	475884.38	2250020.22
4952	475895.26	2250006.46
4951	475888.36	2249995.44
5923	475888.88	2249992.95
5920	475891.64	2249992.08
383		
4955	476016.53	2249810.26
4957	476003.38	2249830.89
5924	475994.64	2249824.15
5925	476012.00	2249806.00
4955	476016.53	2249810.26
384		
5926	472230.45	2234981.14
5927	472306.68	2235004.48
5928	472344.79	2235017.57
5929	472343.97	2235019.75
5930	472336.16	2235019.90
5931	472305.14	2235009.24
5932	472215.75	2234981.87
5926	472230.45	2234981.14
385		
5929	472343.97	2235019.75
5928	472344.79	2235017.57
5933	472350.75	2235019.62
5929	472343.97	2235019.75
386		
4026	471907.66	2234904.58
5934	471918.84	2234906.44
5935	472016.97	2234926.11
5936	472114.39	2234949.03
3748	472126.27	2234952.25
3747	472122.71	2234956.47
5937	472113.16	2234953.88



Проект межевания территории размещения объекта
 «участок Москва – Казань высокоскоростной железнодорожной магистрали Москва – Казань – Екатеринбург (ВСМ-2)»
 «Проект межевания территории»

5938	472015.91	2234931.00
5939	471917.94	2234911.36
4029	471903.77	2234909.01
4026	471907.66	2234904.58
1191		
5365	476732.94	2259035.24
5940	476739.14	2259029.74
2522	476747.02	2259051.74
2523	476803.91	2259190.29
4851	476998.78	2259122.53
4850	476998.88	2259252.03
5941	476912.21	2259310.21
5366	476865.60	2259371.15
5365	476732.94	2259035.24
1192		
4846	476998.46	2258708.40
4845	476998.50	2258759.04
2516	476995.98	2258761.25
2517	476786.44	2258912.21
2518	476749.51	2258947.04
2519	476735.61	2258975.85
5942	476734.03	2258991.04
5943	476731.72	2258987.45
5378	476716.37	2258993.28
2487	476704.10	2258962.22
2488	476723.82	2258925.47
2489	476746.72	2258901.83
2490	476988.65	2258727.04
4846	476998.46	2258708.40
1193		
5942	476734.03	2258991.04
2520	476732.97	2259001.27
2521	476738.16	2259027.00
5940	476739.14	2259029.74
5365	476732.94	2259035.24
5378	476716.37	2258993.28
5943	476731.72	2258987.45
5942	476734.03	2258991.04
387		
3782	475723.88	2243278.05
1593	475785.77	2243567.22
1594	475809.57	2243718.26
5420	475770.01	2243800.17
5944	475622.86	2243765.48
5945	475610.05	2243762.46
1477	475609.22	2243758.07
1478	475616.82	2243756.78
1478	475616.82	2243756.78
1478	475616.82	2243756.78
1479	475609.41	2243717.77
5946	475601.85	2243719.28
5947	475598.39	2243701.05
1481	475597.66	2243697.21
1482	475592.21	2243668.01



Проект межевания территории размещения объекта
 «участок Москва – Казань высокоскоростной железнодорожной магистрали Москва – Казань – Екатеринбург (ВСМ-2)»
 «Проект межевания территории»

1483	475587.09	2243638.76
5948	475579.79	2243595.25
5949	475577.75	2243582.32
1485	475573.91	2243557.96
1486	475588.02	2243555.81
5950	475588.02	2243555.80
5950	475588.02	2243555.80
1487	475575.98	2243481.92
5951	475577.42	2243477.96
1488	475581.41	2243467.01
1489	475574.61	2243427.32
5952	475550.83	2243398.24
1490	475548.64	2243395.56
1491	475539.92	2243354.33
5953	475537.43	2243344.10
3793	475534.25	2243331.00
3791	475596.74	2243286.26
3789	475623.02	2243273.11
3787	475639.75	2243269.52
3786	475661.25	2243268.32
3784	475687.54	2243269.51
3783	475723.38	2243277.87
3782	475723.88	2243278.05
388		
4136	475647.79	2243869.52
4135	475658.72	2244024.36
1473	475657.78	2244018.49
1474	475648.81	2243969.24
1475	475635.20	2243895.46
5954	475630.90	2243872.34
4136	475647.79	2243869.52
389		
5945	475610.05	2243762.46
5944	475622.86	2243765.48
5420	475770.01	2243800.17
4137	475761.39	2243818.02
4140	475644.57	2243823.93
4136	475647.79	2243869.52
5954	475630.90	2243872.34
1476	475630.46	2243869.97
5945	475610.05	2243762.46
390		
430	468255.11	2233882.96
5955	468244.34	2233898.36
5956	468229.42	2233887.49
5957	468241.32	2233871.46
430	468255.11	2233882.96
391		
5956	468229.42	2233887.49
5955	468244.34	2233898.36
431	468242.50	2233900.98
4682	468227.30	2233890.35
5956	468229.42	2233887.49
924		



Проект межевания территории размещения объекта
«участок Москва – Казань высокоскоростной железнодорожной магистрали Москва – Казань – Екатеринбург (ВСМ-2)»
«Проект межевания территории»

4748	474485.89	2237275.02
4747	474486.57	2237284.66
4733	474487.90	2237303.57
4732	474488.31	2237309.41
5780	474481.32	2237309.80
5779	474479.15	2237278.95
4748	474485.89	2237275.02
1194		
5958	466680.90	2231193.68
3817	466665.37	2231193.15
3823	466660.98	2231185.62
3822	466671.86	2231178.96
5958	466680.90	2231193.68
1195		
5959	466737.29	2231107.15
5960	466739.22	2231109.59
5768	466737.84	2231145.08
255	466720.67	2231120.35
254	466737.32	2231107.19
5959	466737.29	2231107.15
1196		
5972	473495.16	2235547.43
2745	473501.13	2235601.09
2701	473585.11	2235691.16
2702	473577.06	2235697.20
2703	473568.70	2235703.22
2704	473483.76	2235611.98
2705	473481.77	2235610.21
2706	473481.40	2235606.84
5973	473474.90	2235548.46
5972	473495.16	2235547.43
393		
4890	476011.92	2246240.06
5497	476011.15	2246234.63
5496	476013.85	2246238.19
4891	476013.47	2246238.81
4890	476011.92	2246240.06
394		
5985	476083.49	2246160.46
5430	476079.76	2246134.37
5429	476096.53	2246136.37
5986	476110.74	2246138.06
1635	476111.99	2246138.21
5987	476112.00	2246138.21
5988	476112.01	2246138.21
5989	476104.00	2246147.84
5985	476083.49	2246160.46
395		
3808	476071.42	2246133.44
5990	476072.60	2246141.58
5991	476075.54	2246161.88
5992	476065.09	2246147.41
5993	476067.12	2246146.05
3809	476058.97	2246132.08



Проект межевания территории размещения объекта
 «участок Москва – Казань высокоскоростной железнодорожной магистрали Москва – Казань – Екатеринбург (ВСМ-2)»
 «Проект межевания территории»

3808	476071.42	2246133.44
396		
3808	476071.42	2246133.44
1634	476077.53	2246134.10
5430	476079.76	2246134.37
5985	476083.49	2246160.46
5994	476077.28	2246164.29
5991	476075.54	2246161.88
5990	476072.60	2246141.58
3808	476071.42	2246133.44
397		
4120	475897.72	2245276.65
3848	475903.64	2245256.25
4621	475934.27	2245268.53
5462	475927.35	2245286.16
4120	475897.72	2245276.65
1197		
5995	476044.66	2245862.35
5795	476036.92	2245861.05
1631	475992.28	2245560.86
1630	476001.70	2245559.38
5794	475998.74	2245540.57
2439	476005.30	2245539.54
2440	476007.70	2245558.43
2441	476034.65	2245770.38
2442	476034.80	2245813.02
5995	476044.66	2245862.35
1198		
5822	476044.36	2245911.06
5996	476054.76	2245912.89
2443	476057.66	2245927.42
2444	476077.24	2246007.18
5997	476085.83	2246055.20
5823	476066.27	2246058.40
5822	476044.36	2245911.06
1199		
5795	476036.92	2245861.05
5995	476044.66	2245862.35
5996	476054.76	2245912.89
5822	476044.36	2245911.06
5795	476036.92	2245861.05
1200		
5997	476085.83	2246055.20
5998	476089.42	2246075.28
5856	476069.14	2246077.71
5823	476066.27	2246058.40
5997	476085.83	2246055.20
1201		
5521	476092.90	2246290.20
5522	476097.48	2246295.83
5513	476099.44	2246303.33
1661	476088.59	2246304.32
4690	476085.46	2246291.63
5521	476092.90	2246290.20



Проект межевания территории размещения объекта
 «участок Москва – Казань высокоскоростной железнодорожной магистрали Москва – Казань – Екатеринбург (ВСМ-2)»
 «Проект межевания территории»

1202		
1649	476088.80	2246285.15
5521	476092.90	2246290.20
4690	476085.46	2246291.63
1662	476084.56	2246287.98
1663	476088.79	2246285.15
1649	476088.80	2246285.15
1203		
5513	476099.44	2246303.33
5522	476097.48	2246295.83
5523	476103.29	2246302.98
5513	476099.44	2246303.33
398		
759	475718.88	2240342.63
5999	475720.27	2240327.77
6000	475720.57	2240325.38
6001	475721.20	2240320.30
761	475721.84	2240315.22
762	475724.60	2240292.46
763	475726.08	2240279.82
764	475727.32	2240267.15
765	475728.51	2240254.30
6002	475728.52	2240247.85
766	475728.53	2240241.39
766	475728.53	2240241.39
766	475728.53	2240241.39
767	475728.50	2240229.10
768	475730.38	2240216.88
6003	475730.94	2240213.12
6004	475731.34	2240210.42
769	475732.30	2240203.96
770	475734.21	2240140.38
771	475734.61	2240127.73
772	475735.12	2240115.07
6005	475735.21	2240112.70
773	475735.59	2240102.33
3911	475735.68	2240092.75
3910	475822.06	2240091.70
2266	475805.98	2240276.43
2266	475805.98	2240276.43
756	475799.36	2240352.48
757	475782.31	2240459.71
6006	475781.86	2240459.04
815	475762.36	2240429.98
814	475743.73	2240402.24
758	475717.22	2240362.76
759	475718.88	2240342.63
925		
2838	475883.99	2243689.88
2839	475894.49	2243710.74
1686	475899.99	2243713.32
1685	475892.39	2243715.90
1684	475882.52	2243720.05
1691	475885.13	2243726.15



Проект межевания территории размещения объекта
«участок Москва – Казань высокоскоростной железнодорожной магистрали Москва – Казань – Екатеринбург (ВСМ-2)»
«Проект межевания территории»

1690	475887.57	2243731.34
1689	475897.51	2243727.16
1688	475905.46	2243723.82
6007	475923.39	2243759.22
6008	475901.29	2243759.06
2843	475875.35	2243708.79
2844	475872.74	2243699.16
2838	475883.99	2243689.88
399		
5479	476068.16	2246198.29
5478	476084.14	2246219.83
6009	476084.46	2246221.87
6010	476085.00	2246225.25
6011	476068.82	2246237.92
4716	476049.30	2246211.98
5479	476068.16	2246198.29
400		
6010	476085.00	2246225.25
6009	476084.46	2246221.87
5478	476084.14	2246219.83
5490	476087.00	2246223.69
6010	476085.00	2246225.25
401		
6012	470574.59	2234872.13
6013	470574.61	2234872.37
6014	470574.67	2234872.66
6015	470574.75	2234872.94
6016	470574.86	2234873.21
6017	470575.00	2234873.48
6018	470575.16	2234873.73
6019	470575.95	2234874.67
6020	470576.68	2234875.65
6021	470577.35	2234876.69
6022	470577.56	2234877.07
6023	470552.17	2234877.61
6024	470549.03	2234872.68
6012	470574.59	2234872.13
402		
6025	470577.23	2234872.07
6026	470580.89	2234876.99
6022	470577.56	2234877.07
6021	470577.35	2234876.69
6020	470576.68	2234875.65
6019	470575.95	2234874.67
6018	470575.16	2234873.73
6017	470575.00	2234873.48
6016	470574.86	2234873.21
6015	470574.75	2234872.94
6014	470574.67	2234872.66
6013	470574.61	2234872.37
6012	470574.59	2234872.13
6025	470577.23	2234872.07
403		
6024	470549.03	2234872.68



Проект межевания территории размещения объекта
 «участок Москва – Казань высокоскоростной железнодорожной магистрали Москва – Казань – Екатеринбург (ВСМ-2)»
 «Проект межевания территории»

6023	470552.17	2234877.61
5553	470551.71	2234877.62
5552	470550.77	2234876.06
5551	470548.74	2234872.69
6024	470549.03	2234872.68
404		
6027	471917.92	2234874.89
4022	471918.43	2234874.98
4043	471874.18	2234925.70
4042	471874.04	2234925.71
6028	471905.70	2234889.04
6027	471917.92	2234874.89
405		
4048	471930.85	2234860.74
6029	471930.37	2234860.46
6030	471942.26	2234846.69
4049	471943.03	2234846.77
4048	471930.85	2234860.74
406		
6029	471930.37	2234860.46
4048	471930.85	2234860.74
4022	471918.43	2234874.98
6027	471917.92	2234874.89
6029	471930.37	2234860.46
861		
6031	476023.21	2244208.37
6032	476063.25	2244218.17
6033	476081.16	2244222.56
6034	476080.80	2244223.09
5183	476049.61	2244216.32
5182	476034.39	2244211.49
5181	476022.33	2244210.12
6031	476023.21	2244208.37
1204		
5238	476070.27	2248690.38
2360	476071.14	2248661.42
2361	476079.13	2248661.76
2362	476077.90	2248690.61
5238	476070.27	2248690.38
1205		
5065	475759.95	2255506.68
5066	475759.96	2255506.73
5067	475741.38	2255513.81
5068	475741.37	2255513.76
5065	475759.95	2255506.68
1206		
5069	475751.13	2255453.98
5070	475746.89	2255454.71
5071	475739.21	2255456.97
5072	475732.55	2255461.74
5073	475710.68	2255332.66
5074	475710.14	2255329.49
2460	475709.72	2255327.00
2461	475720.46	2255325.20



Проект межевания территории размещения объекта
 «участок Москва – Казань высокоскоростной железнодорожной магистрали Москва – Казань – Екатеринбург (ВСМ-2)»
 «Проект межевания территории»

2462	475724.87	2255353.13
2463	475715.66	2255354.69
2464	475723.51	2255400.48
2465	475745.47	2255420.12
5069	475751.13	2255453.98
1207		
5069	475751.13	2255453.98
5075	475752.27	2255460.76
5076	475735.30	2255477.97
5072	475732.55	2255461.74
5071	475739.21	2255456.97
5070	475746.89	2255454.71
5069	475751.13	2255453.98
1208		
5090	475496.91	2253861.21
1058	475500.18	2253915.54
1895	475503.90	2253969.62
1884	475497.80	2253970.11
1885	475490.56	2253857.47
1886	475489.30	2253856.30
1887	475490.41	2253855.13
1888	475490.30	2253853.44
1889	475492.12	2253853.32
1890	475493.43	2253851.94
1891	475494.76	2253853.15
1892	475496.42	2253853.05
5090	475496.91	2253861.21
1209		
2199	475617.63	2254820.63
2200	475613.12	2254791.69
2201	475596.36	2254794.33
2202	475595.49	2254788.75
2203	475608.30	2254786.57
2204	475606.73	2254776.76
2205	475593.97	2254779.04
2206	475593.08	2254773.08
2207	475609.79	2254770.35
2208	475607.69	2254756.47
2209	475607.41	2254755.31
2210	475604.90	2254739.44
2211	475610.37	2254735.75
2212	475613.17	2254752.96
2213	475622.17	2254751.49
2214	475626.49	2254780.24
2215	475617.60	2254781.62
2216	475623.18	2254817.04
2199	475617.63	2254820.63
407		
471	468547.52	2234126.48
6035	468547.72	2234126.55
472	468557.84	2234130.11
3702	468557.85	2234130.09
3702	468557.85	2234130.09
6036	468539.53	2234186.50



Проект межевания территории размещения объекта
 «участок Москва – Казань высокоскоростной железнодорожной магистрали Москва – Казань – Екатеринбург (ВСМ-2)»
 «Проект межевания территории»

5483	468528.90	2234182.21
5482	468540.01	2234150.00
470	468546.69	2234128.85
470	468546.69	2234128.85
471	468547.52	2234126.48
408		
6037	468497.85	2234109.96
464	468507.77	2234113.48
464	468507.77	2234113.48
464	468507.77	2234113.48
6038	468490.26	2234168.12
6039	468476.91	2234163.20
6040	468477.07	2234162.68
6041	468494.04	2234108.61
6037	468497.85	2234109.96
409		
459	468471.46	2234100.48
5489	468462.36	2234127.58
5488	468453.31	2234154.63
5502	468442.52	2234150.83
5341	468452.24	2234122.95
458	468461.39	2234096.70
459	468471.46	2234100.48
1210		
5092	475664.91	2255058.91
5093	475660.22	2255030.48
2297	475669.25	2255028.98
2298	475673.90	2255057.40
5092	475664.91	2255058.91
1211		
5056	475599.24	2254634.51
5057	475595.46	2254605.91
2337	475602.66	2254605.02
2338	475606.62	2254633.48
5056	475599.24	2254634.51
1212		
5063	475547.74	2254188.25
5064	475544.80	2254159.01
2353	475550.77	2254158.59
2354	475553.47	2254187.72
5063	475547.74	2254188.25
410		
6042	475787.94	2250757.79
6043	475793.31	2250756.41
6044	475783.14	2250808.32
6045	475780.01	2250809.03
6046	475777.81	2250809.53
6042	475787.94	2250757.79
411		
5083	475793.68	2250743.66
6047	475795.92	2250743.08
6043	475793.31	2250756.41
6042	475787.94	2250757.79
6048	475791.78	2250738.20



Проект межевания территории размещения объекта
«участок Москва – Казань высокоскоростной железнодорожной магистрали Москва – Казань – Екатеринбург (ВСМ-2)»
«Проект межевания территории»

6049	475791.99	2250737.12
5083	475793.68	2250743.66
862		
4314	476126.32	2249059.85
2914	476126.59	2249061.70
2915	476128.56	2249078.26
2916	476129.68	2249093.22
2917	476130.66	2249108.19
2918	476131.50	2249123.17
2919	476132.20	2249138.15
2920	476132.77	2249153.14
1867	476136.51	2249243.40
1867	476136.51	2249243.40
1866	476136.58	2249245.00
1865	476117.50	2249245.79
1865	476117.50	2249245.79
5027	476100.64	2249246.50
5026	476099.99	2249244.63
2923	476101.24	2249242.99
6050	476100.89	2249242.71
6051	476110.14	2249230.46
5023	476091.28	2249219.38
5022	476081.35	2249190.64
1116	476083.57	2249147.71
4162	476086.60	2249088.85
4314	476126.32	2249059.85
863		
6050	476100.89	2249242.71
5028	476098.78	2249241.10
5023	476091.28	2249219.38
6051	476110.14	2249230.46
6050	476100.89	2249242.71
414		
6060	476065.75	2247403.44
857	476065.75	2247403.23
858	476065.78	2247399.38
859	476065.82	2247394.30
860	476065.92	2247387.10
6061	476065.99	2247381.81
861	476066.09	2247373.75
862	476066.15	2247369.32
6062	476066.36	2247356.82
6063	476066.56	2247344.32
6064	476066.70	2247331.81
6065	476066.77	2247325.56
6066	476066.78	2247323.73
864	476067.17	2247294.33
6067	476067.87	2247258.76
6068	476067.91	2247256.86
6069	476068.05	2247250.61
6070	476068.12	2247247.48
6071	476068.19	2247244.36
6072	476068.27	2247239.97
6073	476068.35	2247235.57



Проект межевания территории размещения объекта
 «участок Москва – Казань высокоскоростной железнодорожной магистрали Москва – Казань – Екатеринбург (ВСМ-2)»
 «Проект межевания территории»

865	476068.50	2247226.79
6074	476068.39	2247233.42
6075	476065.71	2247408.47
6060	476065.75	2247403.44
1213		
5130	475645.54	2241159.35
2886	475650.39	2241160.74
5131	475644.41	2241184.95
5130	475645.54	2241159.35
416		
6077	468338.90	2234048.46
6078	468341.77	2234034.68
445	468348.84	2234014.06
445	468348.84	2234014.06
446	468350.05	2234011.15
6079	468366.65	2234017.81
6080	468354.53	2234050.70
6081	468353.37	2234054.17
6082	468350.73	2234053.17
6077	468338.90	2234048.46
417		
6078	468341.77	2234034.68
6077	468338.90	2234048.46
5278	468337.34	2234047.84
5277	468337.87	2234046.21
5276	468339.56	2234041.11
6078	468341.77	2234034.68
1214		
515	470906.41	2234844.77
4925	470905.97	2234824.68
2018	470928.86	2234808.55
4933	470948.33	2234794.63
4932	470964.97	2234794.27
515	470906.41	2234844.77
1215		
4935	470589.46	2234856.69
2001	470609.68	2234883.60
4936	470609.63	2234883.64
4935	470589.46	2234856.69
418		
5644	475947.49	2249918.60
5647	475944.54	2249923.22
5646	475962.48	2249936.68
6083	475944.90	2249963.26
6084	475935.45	2249945.34
6085	475926.01	2249927.43
5136	475945.09	2249916.41
5644	475947.49	2249918.60
1216		
2187	476072.72	2248608.78
5237	476074.25	2248557.89
2188	476077.19	2248460.18
2189	476093.36	2248464.46
2190	476106.61	2248477.42



Проект межевания территории размещения объекта
«участок Москва – Казань высокоскоростной железнодорожной магистрали Москва – Казань – Екатеринбург (ВСМ-2)»
«Проект межевания территории»

2191	476112.77	2248492.07
2192	476113.91	2248507.68
2193	476124.74	2248508.31
2194	476122.42	2248569.95
2195	476110.20	2248569.49
2196	476109.73	2248577.44
2197	476103.11	2248592.02
2198	476090.73	2248603.11
2187	476072.72	2248608.78
1217		
6086	476078.18	2247840.63
956	476078.40	2247841.04
6087	476078.39	2247841.77
5126	476078.24	2247849.21
6088	476077.94	2247848.77
6086	476078.18	2247840.63
419		
1209	469478.82	2234617.85
1209	469478.82	2234617.85
6089	469486.53	2234621.49
6090	469501.09	2234628.37
6091	469504.38	2234704.10
6092	469500.74	2234714.08
6093	469495.32	2234728.94
6094	469490.66	2234739.23
6095	469488.28	2234744.46
6096	469477.04	2234675.60
5304	469463.46	2234650.37
1209	469478.82	2234617.85
420		
5306	469406.01	2234652.81
6097	469393.84	2234654.42
6098	469380.13	2234649.70
6099	469374.39	2234664.38
6100	469382.73	2234675.25
6101	469381.43	2234701.55
4164	469355.74	2234691.17
4173	469379.87	2234640.46
5306	469406.01	2234652.81
421		
4164	469355.74	2234691.17
6101	469381.43	2234701.55
6102	469381.43	2234701.56
6103	469389.30	2234700.55
6104	469397.17	2234699.54
6105	469434.38	2234714.94
1287	469457.49	2234744.56
6106	469457.67	2234744.63
1287	469457.49	2234744.56
1288	469441.57	2234740.71
1289	469384.26	2234718.05
4174	469350.49	2234702.20
4164	469355.74	2234691.17
422		



Проект межевания территории размещения объекта
 «участок Москва – Казань высокоскоростной железнодорожной магистрали Москва – Казань – Екатеринбург (ВСМ-2)»
 «Проект межевания территории»

5306	469406.01	2234652.81
5307	469452.03	2234674.55
5304	469463.46	2234650.37
6096	469477.04	2234675.60
6095	469488.28	2234744.46
6107	469485.74	2234750.05
1286	469479.62	2234752.71
1286	469479.62	2234752.71
6106	469457.67	2234744.63
1287	469457.49	2234744.56
6105	469434.38	2234714.94
6108	469422.67	2234710.10
6104	469397.17	2234699.54
6103	469389.30	2234700.55
6101	469381.43	2234701.55
6100	469382.73	2234675.25
6099	469374.39	2234664.38
6098	469380.13	2234649.70
6097	469393.84	2234654.42
5306	469406.01	2234652.81
423		
6109	475800.34	2250720.50
6110	475794.97	2250721.89
4555	475799.15	2250700.55
4554	475802.06	2250699.85
4553	475804.51	2250699.25
6109	475800.34	2250720.50
424		
6109	475800.34	2250720.50
6111	475797.71	2250733.94
6112	475795.92	2250734.40
6113	475792.34	2250735.32
6110	475794.97	2250721.89
6109	475800.34	2250720.50
425		
4597	471179.15	2234786.71
525	471194.32	2234787.85
526	471320.75	2234786.65
5159	471392.26	2234790.39
5160	471305.25	2234876.08
5161	471271.14	2234874.12
5162	471270.84	2234881.88
634	471270.84	2234882.04
5163	471258.53	2234882.01
5164	471245.94	2234882.03
5165	471233.34	2234881.78
5166	471220.72	2234881.57
5167	471208.09	2234881.21
5168	471195.45	2234880.89
5169	471182.79	2234880.48
5170	471170.04	2234880.12
5171	471157.29	2234880.15
5172	471144.52	2234880.23
5173	471131.77	2234880.82



Проект межевания территории размещения объекта
«участок Москва – Казань высокоскоростной железнодорожной магистрали Москва – Казань – Екатеринбург (ВСМ-2)»
«Проект межевания территории»

5174	471119.13	2234881.46
5175	471106.48	2234882.06
5176	471095.15	2234882.64
5177	471072.08	2234834.80
5178	471059.06	2234807.79
4602	471028.53	2234744.49
4601	471033.06	2234740.40
4600	471057.33	2234765.95
4599	471081.81	2234791.73
4598	471122.47	2234790.85
4597	471179.15	2234786.71
426		
634	471270.84	2234882.04
635	471242.41	2234883.18
636	471138.96	2234888.35
5179	471098.90	2234890.41
5176	471095.15	2234882.64
5175	471106.48	2234882.06
5174	471119.13	2234881.46
5173	471131.77	2234880.82
5172	471144.52	2234880.23
5171	471157.29	2234880.15
5170	471170.04	2234880.12
5169	471182.79	2234880.48
5168	471195.45	2234880.89
5167	471208.09	2234881.21
5166	471220.72	2234881.57
5165	471233.34	2234881.78
5164	471245.94	2234882.03
5163	471258.53	2234882.01
634	471270.84	2234882.04
427		
5160	471305.25	2234876.08
5180	471304.74	2234876.58
633	471271.04	2234877.43
5162	471270.84	2234881.88
5161	471271.14	2234874.12
5160	471305.25	2234876.08
428		
6114	475996.41	2249503.29
6115	476001.25	2249505.05
6116	475995.63	2249556.00
6117	475982.61	2249663.57
6118	475978.20	2249658.72
6119	475990.67	2249555.43
6114	475996.41	2249503.29
429		
6120	476000.31	2249467.87
6121	476004.05	2249479.63
6115	476001.25	2249505.05
6114	475996.41	2249503.29
6120	476000.31	2249467.87
430		
6122	476018.46	2249279.58



Проект межевания территории размещения объекта
«участок Москва – Казань высокоскоростной железнодорожной магистрали Москва – Казань – Екатеринбург (ВСМ-2)»
«Проект межевания территории»

6123	476023.24	2249282.18
6124	476016.89	2249352.88
6125	476012.12	2249350.14
6122	476018.46	2249279.58
431		
6126	476023.57	2249218.37
6127	476027.43	2249232.77
6128	476025.47	2249257.43
6123	476023.24	2249282.18
6122	476018.46	2249279.58
6129	476020.49	2249257.01
6126	476023.57	2249218.37
432		
6130	475826.91	2256026.03
6131	475837.34	2256094.78
6132	475847.35	2256160.73
6133	475842.29	2256160.79
6134	475832.39	2256095.53
6135	475822.53	2256030.55
6136	475826.48	2256026.48
6130	475826.91	2256026.03
433		
6133	475842.29	2256160.79
6132	475847.35	2256160.73
6137	475852.34	2256193.64
6138	475867.34	2256292.51
5206	475874.10	2256337.08
5205	475873.24	2256338.60
5204	475869.80	2256342.10
6139	475862.39	2256293.26
6140	475847.39	2256194.39
6133	475842.29	2256160.79
434		
5210	475588.01	2252354.54
5209	475508.97	2252276.67
1067	475511.64	2252250.33
1068	475535.76	2252014.44
6141	475542.74	2251962.09
1069	475575.55	2251716.08
6142	475590.44	2251631.84
6143	475603.35	2251618.37
5193	475724.24	2251492.25
5669	475713.71	2251551.02
5668	475694.97	2251661.97
5667	475666.03	2251850.34
1029	475637.71	2252030.06
1030	475596.83	2252278.90
5210	475588.01	2252354.54
435		
6144	468365.07	2234125.29
6145	468397.99	2234136.95
6146	468398.07	2234141.87
6147	468396.70	2234141.38
6148	468384.12	2234136.77



Проект межевания территории размещения объекта
«участок Москва – Казань высокоскоростной железнодорожной магистрали Москва – Казань – Екатеринбург (ВСМ-2)»
«Проект межевания территории»

6149	468382.99	2234134.97
6144	468365.07	2234125.29
436		
6150	468325.83	2234111.38
6151	468338.89	2234116.01
6152	468328.09	2234116.24
6153	468325.05	2234115.12
6150	468325.83	2234111.38
437		
6150	468325.83	2234111.38
6153	468325.05	2234115.12
6154	468267.52	2234094.04
6155	468251.95	2234085.20
6150	468325.83	2234111.38
438		
6151	468338.89	2234116.01
6144	468365.07	2234125.29
6149	468382.99	2234134.97
6148	468384.12	2234136.77
6156	468351.91	2234124.97
339	468336.81	2234116.06
6151	468338.89	2234116.01
439		
6157	470278.71	2234791.68
6158	470268.78	2234799.07
6159	470129.29	2234790.90
6160	469936.15	2234766.11
6161	469888.72	2234757.90
6162	469851.31	2234751.53
6163	469848.45	2234745.98
1214	469936.62	2234763.92
1215	470129.64	2234788.37
1216	470268.57	2234796.09
6157	470278.71	2234791.68
440		
6164	470424.73	2234665.91
6165	470425.82	2234667.73
6166	470418.19	2234672.45
6167	470417.33	2234671.62
6164	470424.73	2234665.91
441		
6167	470417.33	2234671.62
6166	470418.19	2234672.45
1226	470408.35	2234678.55
6167	470417.33	2234671.62
1218		
4869	466930.52	2232267.77
4870	466933.50	2232270.82
4871	466935.62	2232272.93
4872	466937.74	2232275.04
4873	466942.04	2232279.20
4874	466946.39	2232283.31
4875	466950.79	2232287.35
4876	466955.25	2232291.34



Проект межевания территории размещения объекта
 «участок Москва – Казань высокоскоростной железнодорожной магистрали Москва – Казань – Екатеринбург (ВСМ-2)»
 «Проект межевания территории»

4877	466956.59	2232292.51
1982	466949.00	2232296.04
1983	467001.76	2232405.87
1984	467010.42	2232401.60
1985	467022.85	2232427.13
1986	467015.18	2232430.92
1987	467020.46	2232441.67
1988	467087.35	2232444.32
1989	467100.45	2232445.86
4878	467108.50	2232450.68
4879	467087.22	2232449.70
4880	467065.42	2232450.72
4881	467031.71	2232452.29
4882	467020.62	2232452.71
271	466978.89	2232371.38
270	466936.56	2232281.86
4869	466930.52	2232267.77
1219		
274	466977.31	2232411.12
273	466999.19	2232453.52
4883	466993.50	2232453.74
2000	466958.88	2232386.70
274	466977.31	2232411.12
1220		
4884	466894.71	2232145.86
1975	466896.47	2232150.63
1976	466888.72	2232153.47
1977	466902.09	2232188.29
1978	466922.82	2232238.17
1979	466936.83	2232270.65
1980	466945.09	2232266.78
1981	466956.84	2232292.39
4877	466956.59	2232292.51
4876	466955.25	2232291.34
4875	466950.79	2232287.35
4885	466946.39	2232283.30
4873	466942.04	2232279.20
4872	466937.74	2232275.04
4871	466935.62	2232272.93
4870	466933.50	2232270.82
4869	466930.52	2232267.77
269	466897.55	2232190.89
4886	466883.75	2232154.62
4884	466894.71	2232145.86
1221		
4806	475587.49	2238579.08
4805	475594.29	2238649.03
2417	475483.95	2238392.17
2418	475504.79	2238384.76
2419	475545.06	2238473.97
4806	475587.49	2238579.08
1222		
4824	476106.36	2246183.59
1642	476108.97	2246204.21



Проект межевания территории размещения объекта
«участок Москва – Казань высокоскоростной железнодорожной магистрали Москва – Казань – Екатеринбург (ВСМ-2)»
«Проект межевания территории»

6168	476099.15	2246191.33
4825	476098.19	2246190.08
4824	476106.36	2246183.59
1223		
2597	475186.91	2237987.48
2598	475191.23	2237993.90
2599	475188.64	2237993.68
2600	475204.13	2238016.73
2601	475206.66	2238016.25
2602	475223.32	2238012.71
4288	475223.48	2238012.60
4287	475239.61	2238012.69
2630	475266.77	2238056.22
2631	475279.89	2238077.09
2632	475287.14	2238072.59
2633	475302.29	2238097.68
2634	475295.04	2238102.05
2635	475325.58	2238153.19
2636	475351.37	2238198.33
2637	475359.20	2238194.03
2638	475364.48	2238203.66
2639	475381.79	2238192.87
2640	475404.73	2238178.56
2641	475404.11	2238169.95
3779	475411.87	2238155.31
3778	475434.40	2238163.66
2554	475434.22	2238167.10
2555	475426.43	2238181.79
2556	475416.98	2238189.58
2557	475372.97	2238219.11
2558	475373.06	2238219.27
2559	475371.20	2238220.29
2560	475366.76	2238223.28
2561	475372.67	2238227.44
2562	475381.07	2238241.54
2563	475395.40	2238245.65
2564	475393.25	2238262.17
2565	475400.75	2238278.06
2566	475416.53	2238286.72
2567	475416.29	2238305.50
2568	475423.51	2238322.15
2569	475430.82	2238312.66
2570	475445.86	2238285.51
2571	475455.14	2238289.24
2572	475447.04	2238320.97
2573	475442.65	2238332.38
2574	475437.76	2238335.56
2575	475447.20	2238354.74
2576	475439.12	2238358.78
2577	475451.03	2238382.63
748	475448.40	2238383.95
747	475402.07	2238293.56
746	475353.65	2238205.68
745	475302.84	2238119.50



Проект межевания территории размещения объекта
 «участок Москва – Казань высокоскоростной железнодорожной магистрали Москва – Казань – Екатеринбург (ВСМ-2)»
 «Проект межевания территории»

744	475249.10	2238034.34
743	475240.42	2238021.60
742	475213.28	2238026.73
741	475227.57	2238048.00
2579	475251.67	2238085.99
2580	475243.50	2238078.72
2581	475222.05	2238044.06
2582	475205.45	2238040.32
2583	475205.34	2238039.26
2584	475205.03	2238039.47
2585	475204.19	2238038.24
2586	475195.74	2238025.85
2587	475200.72	2238022.46
2588	475180.93	2237993.00
2589	475179.45	2237992.87
2590	475179.58	2237991.00
2591	475178.46	2237989.32
2592	475179.76	2237988.43
2593	475179.87	2237986.88
2594	475181.79	2237987.05
2595	475183.43	2237985.92
2596	475184.33	2237987.27
2597	475186.91	2237987.48
1224		
696	475215.69	2237990.45
4289	475217.24	2238002.77
2609	475200.30	2238006.25
2610	475193.04	2237994.92
696	475215.69	2237990.45
1225		
4291	475213.19	2237970.50
695	475214.76	2237983.04
694	475172.49	2237921.82
2613	475177.65	2237917.97
4291	475213.19	2237970.50
442		
6169	467261.38	2232684.88
394	467270.02	2232691.71
395	467284.35	2232737.47
396	467288.02	2232760.23
6170	467339.09	2232752.60
6171	467344.15	2232759.98
399	467289.31	2232768.38
6172	467292.13	2232785.75
6173	467291.65	2232786.07
6174	467292.35	2232787.13
400	467303.25	2232854.39
401	467324.31	2232928.31
402	467342.41	2232964.13
6175	467349.16	2232971.24
6176	467329.51	2232982.90
6177	467216.32	2232812.14
6178	467238.48	2232800.35
6179	467239.35	2232795.69



Проект межевания территории размещения объекта
 «участок Москва – Казань высокоскоростной железнодорожной магистрали Москва – Казань – Екатеринбург (ВСМ-2)»
 «Проект межевания территории»

6180	467234.10	2232721.19
6169	467261.38	2232684.88
443		
6181	467503.17	2233204.35
6182	467527.67	2233244.49
6183	467519.31	2233241.41
6184	467510.47	2233238.98
6185	467509.25	2233238.74
6186	467507.77	2233238.47
6187	467506.30	2233238.23
6188	467504.85	2233238.00
6189	467503.41	2233237.80
6190	467501.99	2233237.61
6191	467500.59	2233237.45
6192	467499.20	2233237.30
6193	467498.07	2233237.19
6194	467472.07	2233197.97
6181	467503.17	2233204.35
444		
6195	467787.21	2233573.59
6196	467770.21	2233552.96
415	467775.74	2233547.85
6195	467787.21	2233573.59
445		
4861	467653.19	2233425.20
6197	467645.75	2233413.95
410	467715.16	2233434.33
411	467713.37	2233441.88
4861	467653.19	2233425.20
446		
372	467375.95	2233205.44
372	467375.95	2233205.44
6199	467376.95	2233206.34
6200	467377.94	2233207.25
6201	467379.97	2233209.02
6202	467382.03	2233210.73
6203	467384.14	2233212.40
6204	467385.22	2233213.21
6205	467386.29	2233214.02
6206	467388.47	2233215.59
6207	467389.42	2233216.24
6208	467390.69	2233217.11
6209	467392.94	2233218.58
6210	467393.85	2233219.14
6211	467395.23	2233219.99
6212	467397.55	2233221.35
6213	467399.90	2233222.66
6214	467402.28	2233223.91
6215	467404.68	2233225.11
6216	467407.12	2233226.25
6217	467409.58	2233227.33
6218	467412.06	2233228.36
6219	467414.57	2233229.33
6220	467417.10	2233230.24



Проект межевания территории размещения объекта
 «участок Москва – Казань высокоскоростной железнодорожной магистрали Москва – Казань – Екатеринбург (ВСМ-2)»
 «Проект межевания территории»

6221	467419.65	2233231.09
6222	467422.22	2233231.88
6223	467424.81	2233232.61
6224	467427.41	2233233.29
6225	467430.03	2233233.90
6226	467432.66	2233234.45
6227	467433.98	2233234.69
6228	467435.30	2233234.94
6229	467437.96	2233235.37
6230	467440.62	2233235.73
6231	467443.29	2233236.04
6232	467445.97	2233236.28
6233	467446.75	2233236.34
6234	467447.48	2233236.39
6235	467448.21	2233236.44
6236	467448.96	2233236.48
6237	467449.71	2233236.52
6238	467450.47	2233236.56
6239	467451.24	2233236.59
6240	467452.02	2233236.62
6241	467452.80	2233236.64
6242	467453.59	2233236.67
6243	467454.40	2233236.69
6244	467455.21	2233236.70
6245	467455.62	2233236.71
6246	467456.03	2233236.71
6247	467456.85	2233236.73
6248	467457.69	2233236.73
6249	467458.53	2233236.74
6250	467459.38	2233236.74
6251	467460.24	2233236.74
6252	467461.10	2233236.74
6253	467461.98	2233236.74
6254	467462.86	2233236.73
6255	467463.75	2233236.72
6256	467464.65	2233236.71
6257	467465.56	2233236.70
6258	467466.47	2233236.69
6259	467467.42	2233236.68
6260	467468.34	2233236.66
6261	467469.28	2233236.65
6262	467470.22	2233236.63
6263	467471.17	2233236.62
6264	467472.13	2233236.60
6265	467473.10	2233236.58
6266	467474.09	2233236.57
6267	467475.12	2233236.55
6268	467476.15	2233236.54
6269	467477.20	2233236.52
6270	467478.27	2233236.51
6271	467479.36	2233236.50
6272	467480.46	2233236.50
6273	467481.02	2233236.50
6274	467481.58	2233236.49



Проект межевания территории размещения объекта
 «участок Москва – Казань высокоскоростной железнодорожной магистрали Москва – Казань – Екатеринбург (ВСМ-2)»
 «Проект межевания территории»

6275	467482.73	2233236.50
6276	467483.89	2233236.51
6277	467485.06	2233236.52
6278	467486.26	2233236.54
6279	467487.47	2233236.57
6280	467488.69	2233236.61
6281	467488.70	2233236.61
6282	467489.95	2233236.65
6283	467491.22	2233236.71
6284	467491.86	2233236.74
6285	467492.51	2233236.77
6286	467493.81	2233236.85
6287	467495.13	2233236.94
6288	467496.47	2233237.05
6289	467497.15	2233237.10
6290	467497.82	2233237.16
6193	467498.07	2233237.19
6193	467498.07	2233237.19
6192	467499.20	2233237.30
6191	467500.59	2233237.45
6190	467501.99	2233237.61
6189	467503.41	2233237.80
6188	467504.85	2233238.00
6187	467506.30	2233238.23
6186	467507.77	2233238.47
6185	467509.25	2233238.74
6184	467510.47	2233238.98
6183	467519.31	2233241.41
6182	467527.67	2233244.49
408	467574.17	2233320.70
6291	467594.42	2233354.21
6292	467594.40	2233354.67
6293	467593.19	2233363.77
6294	467591.23	2233372.72
6295	467588.52	2233381.48
6296	467585.08	2233389.98
6297	467580.94	2233398.17
6298	467576.13	2233405.97
6299	467570.67	2233413.34
6300	467564.61	2233420.23
6301	467558.00	2233426.58
6302	467550.87	2233432.35
6303	467543.28	2233437.50
6304	467535.29	2233441.99
6305	467535.28	2233441.99
372	467375.95	2233205.44
6198	467375.95	2233205.35
4686	467565.97	2233369.40
4683	467569.85	2233366.94
4684	467572.32	2233370.83
4685	467568.43	2233373.29
4686	467565.97	2233369.40
	447	
374	467343.25	2233122.00



Проект межевания территории размещения объекта
«участок Москва – Казань высокоскоростной железнодорожной магистрали Москва – Казань – Екатеринбург (ВСМ-2)»
«Проект межевания территории»

6306	467356.82	2233130.22
6307	467376.34	2233165.45
6308	467376.19	2233180.48
374	467343.25	2233122.00
448		
387	467078.18	2232548.23
2380	467092.94	2232537.62
2380	467092.94	2232537.62
6309	467155.15	2232492.86
6310	467164.70	2232497.94
6311	467195.10	2232542.34
392	467176.76	2232591.67
6312	467182.55	2232614.11
6313	467180.44	2232614.47
6314	467175.15	2232615.14
6315	467174.82	2232615.18
6316	467174.58	2232615.20
6317	467169.17	2232615.65
6318	467163.50	2232615.88
6319	467157.83	2232615.87
6320	467152.17	2232615.61
6321	467146.52	2232615.11
6322	467140.90	2232614.37
6323	467135.32	2232613.39
6324	467129.78	2232612.17
6325	467124.30	2232610.72
6326	467118.89	2232609.03
6327	467113.55	2232607.12
6328	467112.54	2232606.70
6329	467108.31	2232604.97
6330	467103.16	2232602.61
6331	467053.75	2232589.92
383	467063.56	2232584.60
384	467050.23	2232560.31
2381	467006.99	2232479.41
3918	467126.44	2232536.31
3919	467139.67	2232527.57
3916	467149.82	2232542.94
3917	467136.59	2232551.68
3918	467126.44	2232536.31
387	467078.18	2232548.23
449		
6331	467053.75	2232589.92
6330	467103.16	2232602.61
6329	467108.31	2232604.97
6332	467109.07	2232605.29
6328	467112.54	2232606.70
6327	467113.55	2232607.12
6326	467118.89	2232609.03
6325	467124.30	2232610.72
6324	467129.78	2232612.17
6323	467135.32	2232613.39
6322	467140.90	2232614.37
6321	467146.52	2232615.11



Проект межевания территории размещения объекта
«участок Москва – Казань высокоскоростной железнодорожной магистрали Москва – Казань – Екатеринбург (ВСМ-2)»
«Проект межевания территории»

6320	467152.17	2232615.61
6319	467157.83	2232615.87
6318	467163.50	2232615.88
6317	467169.17	2232615.65
6316	467174.58	2232615.20
6315	467174.82	2232615.18
6314	467175.15	2232615.14
6313	467180.44	2232614.47
6312	467182.55	2232614.11
393	467185.27	2232624.63
6169	467261.38	2232684.88
6180	467234.10	2232721.19
6179	467239.35	2232795.69
6178	467238.48	2232800.35
6177	467216.32	2232812.14
6176	467329.51	2232982.90
6175	467349.16	2232971.24
403	467354.77	2232977.17
404	467434.49	2233092.65
405	467448.32	2233123.48
406	467475.30	2233163.78
407	467503.05	2233204.15
6181	467503.17	2233204.35
6194	467472.07	2233197.97
6193	467498.07	2233237.19
6290	467497.82	2233237.16
6289	467497.15	2233237.10
6333	467496.77	2233237.07
6288	467496.47	2233237.05
6287	467495.13	2233236.94
6286	467493.81	2233236.85
6285	467492.51	2233236.77
6284	467491.86	2233236.74
6283	467491.22	2233236.71
6282	467489.95	2233236.65
6281	467488.70	2233236.61
6280	467488.69	2233236.61
6334	467488.09	2233236.59
6279	467487.47	2233236.57
6278	467486.26	2233236.54
6277	467485.06	2233236.52
6276	467483.89	2233236.51
6275	467482.73	2233236.50
6274	467481.58	2233236.49
6273	467481.02	2233236.50
6272	467480.46	2233236.50
6271	467479.36	2233236.50
6270	467478.27	2233236.51
6269	467477.20	2233236.52
6335	467476.15	2233236.53
6267	467475.12	2233236.55
6266	467474.09	2233236.57
6265	467473.10	2233236.58
6264	467472.13	2233236.60



Проект межевания территории размещения объекта
«участок Москва – Казань высокоскоростной железнодорожной магистрали Москва – Казань – Екатеринбург (ВСМ-2)»
«Проект межевания территории»

6263	467471.17	2233236.62
6262	467470.22	2233236.63
6261	467469.28	2233236.65
6260	467468.34	2233236.66
6259	467467.42	2233236.68
6258	467466.47	2233236.69
6257	467465.56	2233236.70
6336	467465.11	2233236.71
6256	467464.65	2233236.71
6255	467463.75	2233236.72
6254	467462.86	2233236.73
6253	467461.98	2233236.74
6252	467461.10	2233236.74
6337	467460.67	2233236.74
6251	467460.24	2233236.74
6250	467459.38	2233236.74
6249	467458.53	2233236.74
6248	467457.69	2233236.73
6247	467456.85	2233236.73
6246	467456.03	2233236.71
6244	467455.21	2233236.70
6243	467454.40	2233236.69
6242	467453.59	2233236.67
6241	467452.80	2233236.64
6240	467452.02	2233236.62
6239	467451.24	2233236.59
6238	467450.47	2233236.56
6237	467449.71	2233236.52
6236	467448.96	2233236.48
6235	467448.21	2233236.44
6234	467447.48	2233236.39
6233	467446.75	2233236.34
6232	467445.97	2233236.28
6231	467443.29	2233236.04
6230	467440.62	2233235.73
6229	467437.96	2233235.37
6228	467435.30	2233234.94
6226	467432.66	2233234.45
6225	467430.03	2233233.90
6224	467427.41	2233233.29
6223	467424.81	2233232.61
6222	467422.22	2233231.88
6221	467419.65	2233231.09
6220	467417.10	2233230.24
6219	467414.57	2233229.33
6218	467412.06	2233228.36
6338	467410.82	2233227.85
6217	467409.58	2233227.33
6216	467407.12	2233226.25
6215	467404.68	2233225.11
6214	467402.28	2233223.91
6213	467399.90	2233222.66
6212	467397.55	2233221.35
6211	467395.23	2233219.99



Проект межевания территории размещения объекта
 «участок Москва – Казань высокоскоростной железнодорожной магистрали Москва – Казань – Екатеринбург (ВСМ-2)»
 «Проект межевания территории»

6210	467393.85	2233219.14
6339	467393.55	2233218.95
6209	467392.94	2233218.58
6208	467390.69	2233217.11
6207	467389.42	2233216.24
6206	467388.47	2233215.59
6205	467386.29	2233214.02
6204	467385.22	2233213.21
6203	467384.14	2233212.40
6202	467382.03	2233210.73
6201	467379.97	2233209.02
6200	467377.94	2233207.25
6199	467376.95	2233206.34
372	467375.95	2233205.44
6198	467375.95	2233205.35
373	467376.46	2233180.96
6308	467376.19	2233180.48
6307	467376.34	2233165.45
6307	467376.34	2233165.45
6306	467356.82	2233130.22
374	467343.25	2233122.00
375	467306.42	2233056.82
376	467287.86	2233067.58
6340	467261.61	2233023.19
6341	467221.66	2232955.64
6342	467189.10	2232900.59
6343	467177.48	2232880.93
377	467155.45	2232843.69
378	467139.36	2232820.60
379	467145.52	2232816.40
379	467145.52	2232816.40
379	467145.52	2232816.40
379	467145.52	2232816.40
379	467145.52	2232816.40
380	467122.49	2232783.10
381	467143.16	2232769.33
382	467044.29	2232595.05
6331	467053.75	2232589.92
4752	467426.22	2233214.68
4749	467431.04	2233211.90
4750	467433.96	2233216.95
4751	467429.14	2233219.73
4752	467426.22	2233214.68
4679	467092.44	2232657.60
4676	467097.36	2232654.35
4677	467100.60	2232659.28
4678	467095.69	2232662.52
4679	467092.44	2232657.60
4649	467331.42	2233017.56
4646	467336.05	2233014.59
4647	467339.09	2233019.33
4648	467334.46	2233022.30
4649	467331.42	2233017.56
4756	467207.73	2232885.20



Проект межевания территории размещения объекта
 «участок Москва – Казань высокоскоростной железнодорожной магистрали Москва – Казань – Екатеринбург (ВСМ-2)»
 «Проект межевания территории»

4753	467212.28	2232882.14
4754	467215.36	2232886.72
4755	467210.81	2232889.78
4756	467207.73	2232885.20
450		
6291	467594.42	2233354.21
409	467627.22	2233408.51
6197	467645.75	2233413.95
4861	467653.19	2233425.20
412	467625.70	2233417.59
413	467674.19	2233484.74
414	467753.59	2233568.36
6196	467770.21	2233552.96
6195	467787.21	2233573.59
416	467805.89	2233615.51
417	467894.95	2233711.37
418	467924.54	2233737.04
419	467945.32	2233735.94
6344	467969.47	2233717.49
6345	467992.50	2233773.42
6346	468139.93	2233991.02
6347	468083.64	2233988.92
6348	468073.73	2233983.15
6349	468073.67	2233983.12
6350	468031.83	2233957.33
344	468031.71	2233957.25
6351	468031.48	2233957.10
6352	468008.26	2233941.75
6353	468008.16	2233941.69
346	467985.04	2233925.65
6354	467963.70	2233910.10
6355	467963.66	2233910.07
6356	467942.84	2233894.19
6357	467942.56	2233893.97
349	467915.52	2233872.27
350	467891.62	2233851.96
6358	467868.62	2233831.36
6359	467868.59	2233831.34
6360	467852.95	2233816.72
6361	467850.41	2233814.30
353	467842.30	2233806.53
6362	467836.47	2233800.87
6362	467836.47	2233800.87
6363	467831.22	2233796.08
6364	467828.64	2233793.56
6365	467825.92	2233790.90
6366	467807.79	2233773.00
6367	467802.62	2233767.87
6368	467792.96	2233758.54
357	467784.86	2233750.67
6369	467764.13	2233729.33
6370	467768.85	2233724.79
359	467768.89	2233724.75
359	467768.89	2233724.75



Проект межевания территории размещения объекта
 «участок Москва – Казань высокоскоростной железнодорожной магистрали Москва – Казань – Екатеринбург (ВСМ-2)»
 «Проект межевания территории»

359	467768.89	2233724.75
6371	467741.93	2233695.20
6371	467741.93	2233695.20
361	467736.45	2233700.17
6372	467719.70	2233682.24
6373	467719.67	2233682.21
6374	467717.11	2233679.45
6375	467715.40	2233677.65
362	467715.36	2233677.62
363	467730.40	2233665.21
363	467730.40	2233665.21
363	467730.40	2233665.21
363	467730.40	2233665.21
6376	467730.40	2233665.20
6377	467682.11	2233608.00
365	467679.11	2233592.42
4729	467676.40	2233589.27
4728	467678.19	2233588.16
4727	467675.24	2233583.40
4730	467672.71	2233584.96
366	467652.88	2233561.87
367	467614.06	2233547.89
368	467603.13	2233557.57
6378	467603.11	2233557.55
6379	467506.04	2233451.77
369	467506.03	2233451.76
6380	467506.14	2233451.73
6381	467506.55	2233451.65
6382	467507.83	2233451.36
6383	467509.11	2233451.06
6384	467510.41	2233450.75
6385	467510.72	2233450.68
370	467523.47	2233447.73
371	467537.04	2233444.60
6304	467535.29	2233441.99
6304	467535.29	2233441.99
6303	467543.28	2233437.50
6302	467550.87	2233432.35
6301	467558.00	2233426.58
6300	467564.61	2233420.23
6299	467570.67	2233413.34
6298	467576.13	2233405.97
6297	467580.94	2233398.17
6296	467585.08	2233389.98
6295	467588.52	2233381.48
6294	467591.23	2233372.72
6293	467593.19	2233363.77
6292	467594.40	2233354.67
6291	467594.42	2233354.21
3912	467945.62	2233742.78
3913	467948.77	2233747.52
3914	467935.20	2233756.48
3915	467932.05	2233751.74
3912	467945.62	2233742.78



Проект межевания территории размещения объекта
 «участок Москва – Казань высокоскоростной железнодорожной магистрали Москва – Казань – Екатеринбург (ВСМ-2)»
 «Проект межевания территории»

4675	467780.52	2233694.84
4672	467784.34	2233692.28
4673	467786.90	2233696.10
4674	467783.08	2233698.67
4675	467780.52	2233694.84
1226		
3906	473404.09	2235581.31
3905	473420.58	2235580.29
2715	473425.56	2235620.33
2716	473427.05	2235637.02
5858	473419.02	2235629.44
2717	473408.87	2235619.86
3906	473404.09	2235581.31
1227		
1858	475947.11	2243637.79
4798	475918.35	2243661.52
4799	475914.78	2243652.94
1861	475941.80	2243630.87
1858	475947.11	2243637.79
451		
240	466691.82	2231206.46
4828	466692.19	2231183.95
4830	466705.57	2231205.83
4110	466696.06	2231213.24
240	466691.82	2231206.46
452		
4829	466693.15	2231161.53
242	466693.88	2231144.19
243	466694.96	2231122.79
6386	466718.39	2231156.62
6387	466698.96	2231169.93
4829	466693.15	2231161.53
453		
4234	466692.42	2230945.00
5773	466711.59	2230976.85
195	466735.90	2231016.69
195	466735.90	2231016.69
219	466727.97	2231021.75
6388	466726.44	2231022.73
196	466725.10	2231023.58
4801	466719.57	2231014.75
4800	466713.43	2231005.03
4235	466680.41	2230953.16
4234	466692.42	2230945.00
454		
439	468254.02	2233970.10
439	468254.02	2233970.10
6389	468254.09	2233970.13
6390	468266.21	2233975.35
6391	468269.00	2233976.57
5452	468254.62	2234016.71
6392	468234.35	2234007.94
6393	468240.47	2233994.59
6394	468243.20	2233992.46



Проект межевания территории размещения объекта
 «участок Москва – Казань высокоскоростной железнодорожной магистрали Москва – Казань – Екатеринбург (ВСМ-2)»
 «Проект межевания территории»

6395	468247.91	2233982.73
439	468254.02	2233970.10
439	468254.02	2233970.10
455		
6396	475501.33	2242367.35
4958	475409.66	2242357.94
4984	475466.34	2241587.04
1538	475466.34	2241587.02
6397	475474.39	2241551.36
1539	475479.31	2241529.54
1540	475488.62	2241531.84
6398	475495.73	2241533.60
6399	475512.92	2241460.74
6400	475523.65	2241449.06
6401	475532.58	2241409.79
6402	475520.69	2241370.28
1543	475515.50	2241369.18
5312	475515.94	2241367.24
5318	475579.41	2241373.42
5317	475590.31	2241370.46
1583	475573.32	2241458.23
1584	475518.47	2241814.46
1585	475492.45	2242070.12
6396	475501.33	2242367.35
456		
1502	475433.02	2242596.30
6403	475442.20	2242624.63
6404	475460.60	2242625.56
6405	475544.28	2242835.53
6406	475535.83	2242840.36
6407	475550.21	2242876.44
3942	475558.47	2242893.06
3945	475459.45	2242873.00
4996	475443.79	2242782.89
4995	475443.95	2242781.63
4994	475442.57	2242773.24
1497	475449.72	2242772.30
1497	475449.72	2242772.30
1497	475449.72	2242772.30
6408	475443.28	2242732.82
4992	475436.10	2242733.87
4991	475435.72	2242731.58
4990	475434.04	2242721.15
4989	475432.83	2242713.62
4988	475431.79	2242707.06
4987	475429.94	2242694.86
4986	475428.13	2242682.66
4985	475426.66	2242672.13
1501	475441.07	2242670.73
1501	475441.07	2242670.73
1501	475441.07	2242670.73
1502	475433.02	2242596.30
1502	475433.02	2242596.30
457		



Проект межевания территории размещения объекта
 «участок Москва – Казань высокоскоростной железнодорожной магистрали Москва – Казань – Екатеринбург (ВСМ-2)»
 «Проект межевания территории»

4958	475409.66	2242357.94
6396	475501.33	2242367.35
2868	475504.00	2242456.91
1586	475504.77	2242482.61
1587	475533.29	2242667.27
1588	475570.59	2242852.11
3946	475577.35	2242896.88
3942	475558.47	2242893.06
6407	475550.21	2242876.44
6406	475535.83	2242840.36
6405	475544.28	2242835.53
6404	475460.60	2242625.56
6403	475442.20	2242624.63
1502	475433.02	2242596.30
1503	475439.25	2242581.71
1503	475439.25	2242581.71
6409	475438.75	2242577.37
1504	475434.59	2242541.71
6410	475431.28	2242537.18
6411	475431.20	2242537.08
6412	475431.07	2242536.90
1505	475410.23	2242508.41
6413	475410.65	2242491.60
1506	475410.66	2242491.52
6414	475410.53	2242491.17
4999	475402.84	2242469.63
4998	475402.01	2242462.02
4958	475409.66	2242357.94
458		
1540	475488.62	2241531.84
1541	475503.86	2241444.54
1542	475519.65	2241370.06
1543	475515.50	2241369.18
6402	475520.69	2241370.28
6401	475532.58	2241409.79
6400	475523.65	2241449.06
6399	475512.92	2241460.74
6398	475495.73	2241533.60
1540	475488.62	2241531.84
459		
4160	476070.45	2249100.57
5754	476069.16	2249101.52
5753	476057.71	2249098.97
4252	476057.32	2249097.81
4160	476070.45	2249100.57
460		
4252	476057.32	2249097.81
5753	476057.71	2249098.97
5757	476049.03	2249097.04
4255	476048.67	2249095.99
4252	476057.32	2249097.81
461		
5347	475646.33	2240984.40
5917	475645.54	2240987.96



Проект межевания территории размещения объекта
«участок Москва – Казань высокоскоростной железнодорожной магистрали Москва – Казань – Екатеринбург (ВСМ-2)»
«Проект межевания территории»

6418	475615.36	2240962.89
6419	475616.24	2240960.54
6420	475627.68	2240963.92
5347	475646.33	2240984.40
462		
6421	468230.23	2233976.27
6422	468217.44	2234000.34
6423	468200.06	2233992.56
6424	468211.04	2233973.97
6425	468213.55	2233969.75
6421	468230.23	2233976.27
463		
4133	475771.18	2244042.12
5282	475780.32	2244099.90
6426	475762.92	2244149.95
6427	475755.96	2244141.26
6428	475744.13	2244143.00
6429	475745.50	2244152.31
6430	475680.31	2244164.24
1469	475676.97	2244142.10
1470	475673.13	2244117.38
1471	475669.27	2244092.69
4134	475664.77	2244063.14
4133	475771.18	2244042.12
464		
6431	475757.92	2244166.74
6432	475751.08	2244199.00
6433	475731.58	2244253.65
6434	475725.09	2244273.69
6435	475704.55	2244300.69
6436	475702.43	2244303.89
1464	475696.41	2244265.51
1465	475691.95	2244240.90
1466	475688.02	2244216.29
1467	475684.40	2244191.58
1468	475682.57	2244179.21
6437	475682.85	2244181.10
6431	475757.92	2244166.74
465		
6426	475762.92	2244149.95
6438	475759.22	2244160.61
6431	475757.92	2244166.74
6437	475682.85	2244181.10
1468	475682.57	2244179.21
6430	475680.31	2244164.24
6429	475745.50	2244152.31
6428	475744.13	2244143.00
6427	475755.96	2244141.26
6426	475762.92	2244149.95
466		
6439	475899.55	2250036.65
6440	475913.27	2250051.51
6441	475900.14	2250064.65
6442	475888.56	2250052.34



Проект межевания территории размещения объекта
«участок Москва – Казань высокоскоростной железнодорожной магистрали Москва – Казань – Екатеринбург (ВСМ-2)»
«Проект межевания территории»

6439	475899.55	2250036.65
467		
6443	475892.48	2250029.00
6444	475897.19	2250034.10
6445	475886.27	2250049.69
6446	475880.64	2250041.76
6443	475892.48	2250029.00
468		
6447	475915.65	2250020.04
6448	475926.85	2250037.92
6449	475926.46	2250038.31
6450	475912.58	2250026.31
6447	475915.65	2250020.04
469		
6451	475952.82	2249846.48
6452	475957.28	2249850.67
6453	475956.88	2249853.54
6454	475951.21	2249891.13
5915	475950.13	2249890.10
6455	475945.47	2249895.67
6456	475951.93	2249852.82
6451	475952.82	2249846.48
470		
4840	468146.79	2233696.17
4839	468171.87	2233705.11
6457	468190.34	2233727.77
6458	468223.27	2233751.81
6459	468246.23	2233797.39
427	468259.45	2233857.19
5767	468255.26	2233860.58
428	468249.34	2233865.37
6460	468246.80	2233861.07
6461	468232.92	2233801.71
6462	468214.14	2233762.42
6463	468181.21	2233738.38
4840	468146.79	2233696.17
471		
4843	468135.89	2233692.29
4842	468143.07	2233694.85
6464	468140.52	2233695.32
6465	468136.27	2233692.80
4843	468135.89	2233692.29
472		
743	475240.42	2238021.60
744	475249.10	2238034.34
745	475302.84	2238119.50
746	475353.65	2238205.68
747	475402.07	2238293.56
748	475448.40	2238383.95
749	475474.77	2238370.78
4805	475594.29	2238649.03
5440	475602.55	2238733.94
5439	475633.13	2239055.27
811	475608.56	2238960.56



Проект межевания территории размещения объекта
«участок Москва – Казань высокоскоростной железнодорожной магистрали Москва – Казань – Екатеринбург (ВСМ-2)»
«Проект межевания территории»

812	475515.54	2238679.50
813	475395.91	2238409.89
738	475425.62	2238395.20
2258	475412.19	2238369.07
2258	475412.19	2238369.07
739	475379.51	2238305.52
740	475280.75	2238131.85
2579	475251.67	2238085.99
741	475227.57	2238048.00
742	475213.28	2238026.73
2578	475215.96	2238026.22
743	475240.42	2238021.60
864		
5964	476201.67	2243086.78
5965	476204.00	2243090.35
3064	476124.30	2243131.40
3065	476072.07	2243157.53
3066	476081.23	2243177.05
5970	476074.51	2243180.57
5971	476066.02	2243154.74
5964	476201.67	2243086.78
954		
3968	475732.31	2243280.58
1731	475738.93	2243278.35
3971	475743.80	2243276.82
3970	475748.65	2243286.52
3968	475732.31	2243280.58
1231		
5411	466675.78	2231157.11
4828	466692.19	2231183.95
1787	466692.02	2231194.06
6466	466683.89	2231193.78
6467	466673.88	2231177.77
4632	466668.67	2231169.41
4631	466668.58	2231169.28
1790	466675.37	2231169.48
5411	466675.78	2231157.11
473		
247	466713.79	2231073.42
6468	466719.33	2231082.64
6469	466725.75	2231091.26
253	466725.75	2231091.27
6470	466727.57	2231093.78
6471	466734.16	2231103.19
5959	466737.29	2231107.15
254	466737.32	2231107.19
255	466720.67	2231120.35
246	466696.00	2231084.81
247	466713.79	2231073.42
865		
5967	475829.00	2243262.22
5966	475826.66	2243295.48
3075	475821.64	2243299.98
4831	475802.59	2243325.60



Проект межевания территории размещения объекта
«участок Москва – Казань высокоскоростной железнодорожной магистрали Москва – Казань – Екатеринбург (ВСМ-2)»
«Проект межевания территории»

4833	475782.15	2243335.20
6472	475792.03	2243358.87
3079	475800.42	2243379.54
3080	475799.67	2243386.85
2802	475784.26	2243381.91
2801	475782.82	2243393.77
2800	475784.21	2243412.88
2800	475784.21	2243412.88
3081	475784.92	2243422.59
3082	475792.24	2243446.69
3083	475818.07	2243501.57
3084	475881.18	2243626.46
1860	475900.45	2243664.65
1859	475904.60	2243672.87
6473	475948.27	2243759.41
6007	475923.39	2243759.22
1688	475905.46	2243723.82
1687	475902.53	2243718.30
1686	475899.99	2243713.32
2839	475894.49	2243710.74
2838	475883.99	2243689.88
2838	475883.99	2243689.88
2838	475883.99	2243689.88
4860	475880.25	2243682.46
2546	475879.79	2243681.53
2550	475879.42	2243680.81
2549	475878.76	2243671.69
2548	475851.32	2243620.12
3130	475836.59	2243592.43
3131	475799.30	2243520.77
2855	475775.71	2243472.62
2854	475763.24	2243443.43
2853	475759.33	2243416.25
2852	475756.63	2243387.72
3132	475759.84	2243358.77
2850	475760.85	2243355.67
2849	475768.78	2243331.33
2848	475758.08	2243306.00
2847	475761.43	2243304.34
2847	475761.43	2243304.34
3133	475764.92	2243302.61
3134	475772.79	2243322.46
3135	475784.78	2243301.54
3136	475810.26	2243274.76
5967	475829.00	2243262.22
474		
6474	476077.08	2246172.52
6475	476077.80	2246177.48
5474	476079.54	2246189.53
5479	476068.16	2246198.29
6476	476048.33	2246172.30
6477	476066.08	2246159.33
6474	476077.08	2246172.52
475		
5474	476079.54	2246189.53



Проект межевания территории размещения объекта
 «участок Москва – Казань высокоскоростной железнодорожной магистрали Москва – Казань – Екатеринбург (ВСМ-2)»
 «Проект межевания территории»

6475	476077.80	2246177.48
6474	476077.08	2246172.52
5491	476086.69	2246184.03
5474	476079.54	2246189.53
476		
5556	466870.39	2232191.16
5557	466870.47	2232191.29
5558	466873.67	2232196.34
5559	466876.94	2232201.34
5560	466880.28	2232206.31
5561	466883.68	2232211.23
5562	466887.14	2232216.11
5563	466890.67	2232220.94
5564	466892.47	2232223.33
5565	466894.26	2232225.72
5566	466897.92	2232230.46
5567	466901.63	2232235.15
5568	466905.41	2232239.79
5569	466909.25	2232244.37
5570	466911.19	2232246.64
5571	466913.14	2232248.91
5572	466914.58	2232250.54
5573	466917.10	2232253.40
5574	466919.11	2232255.62
5575	466921.11	2232257.83
5576	466925.19	2232262.22
5577	466929.32	2232266.54
4869	466930.52	2232267.77
270	466936.56	2232281.86
271	466978.89	2232371.38
4882	467020.62	2232452.71
273	466999.19	2232453.52
274	466977.31	2232411.12
275	466956.29	2232383.27
276	466913.31	2232292.34
277	466873.71	2232199.94
5556	466870.39	2232191.16
477		
4886	466883.75	2232154.62
269	466897.55	2232190.89
4869	466930.52	2232267.77
5577	466929.32	2232266.54
5576	466925.19	2232262.22
5575	466921.11	2232257.83
5574	466919.11	2232255.62
5573	466917.10	2232253.40
5572	466914.58	2232250.54
5571	466913.14	2232248.91
5570	466911.19	2232246.64
5569	466909.25	2232244.37
5568	466905.41	2232239.79
5567	466901.63	2232235.15
5566	466897.92	2232230.46
5565	466894.26	2232225.72



Проект межевания территории размещения объекта
 «участок Москва – Казань высокоскоростной железнодорожной магистрали Москва – Казань – Екатеринбург (ВСМ-2)»
 «Проект межевания территории»

5564	466892.47	2232223.33
5563	466890.67	2232220.94
5562	466887.14	2232216.11
5561	466883.68	2232211.23
5560	466880.28	2232206.31
5559	466876.94	2232201.34
5607	466873.67	2232196.33
5608	466870.46	2232191.28
5556	466870.39	2232191.16
5609	466862.87	2232171.33
4886	466883.75	2232154.62
478		
6478	476051.29	2246250.86
3864	476033.32	2246264.62
3863	476030.94	2246261.30
4889	476018.47	2246245.24
6479	476018.00	2246240.14
5492	476017.47	2246235.44
4717	476031.09	2246225.09
6478	476051.29	2246250.86
479		
5492	476017.47	2246235.44
6479	476018.00	2246240.14
4889	476018.47	2246245.24
4891	476013.47	2246238.81
5496	476013.85	2246238.19
5492	476017.47	2246235.44
480		
5447	475831.14	2239987.38
3909	475822.50	2240086.68
3908	475735.72	2240087.71
5974	475735.75	2240083.20
775	475735.78	2240076.82
775	475735.78	2240076.82
5975	475735.78	2240076.60
776	475735.50	2240064.07
5976	475735.25	2240054.70
777	475735.16	2240051.40
778	475734.91	2240040.19
779	475734.62	2240028.96
780	475734.40	2240021.15
5977	475734.36	2240019.88
781	475734.07	2240010.91
5978	475733.89	2240005.80
782	475733.72	2240000.70
5979	475733.71	2240000.39
5980	475733.63	2239997.18
783	475733.41	2239988.04
5981	475733.23	2239981.66
784	475733.05	2239975.28
5982	475732.66	2239968.91
5983	475732.51	2239966.62
5984	475732.26	2239962.54
3975	475731.60	2239952.43



Проект межевания территории размещения объекта
 «участок Москва – Казань высокоскоростной железнодорожной магистрали Москва – Казань – Екатеринбург (ВСМ-2)»
 «Проект межевания территории»

3985	475803.19	2239950.89
5447	475831.14	2239987.38
1232		
2025	472616.05	2235111.47
2025	472616.05	2235111.47
2025	472616.05	2235111.47
6480	472575.43	2235123.41
2026	472575.41	2235123.42
2027	472571.74	2235121.75
2028	472581.62	2235099.96
2029	472595.37	2235104.62
2030	472610.83	2235109.23
2025	472616.05	2235111.47
1235		
6481	475522.54	2242369.53
6396	475501.33	2242367.35
1585	475492.45	2242070.12
1584	475518.47	2241814.46
1583	475573.32	2241458.23
5317	475590.31	2241370.46
5758	475601.12	2241367.54
6482	475616.96	2241374.61
6483	475626.46	2241376.19
2890	475614.50	2241461.52
2891	475569.39	2241732.53
2892	475547.11	2241787.05
2893	475528.38	2241893.51
2894	475522.11	2241984.29
2895	475528.88	2242112.44
2896	475524.19	2242278.91
2897	475520.30	2242357.81
6481	475522.54	2242369.53
1236		
6484	475610.01	2242620.07
6485	475609.72	2242549.25
2899	475626.11	2242575.81
2900	475652.03	2242625.92
2901	475664.09	2242673.71
2902	475664.72	2242726.35
2903	475658.16	2242868.56
6486	475659.25	2242902.84
6487	475650.53	2242911.70
3949	475617.62	2242905.04
2865	475628.55	2242754.60
2866	475629.23	2242681.38
6484	475610.01	2242620.07
1237		
6396	475501.33	2242367.35
6481	475522.54	2242369.53
2898	475533.21	2242425.29
6485	475609.72	2242549.25
6484	475610.01	2242620.07
2867	475609.94	2242619.83
2868	475504.00	2242456.91



Проект межевания территории размещения объекта
«участок Москва – Казань высокоскоростной железнодорожной магистрали Москва – Казань – Екатеринбург (ВСМ-2)»
«Проект межевания территории»

6396	475501.33	2242367.35
	929	
4859	476031.73	2244000.01
4858	476033.01	2243998.85
4857	476018.52	2243969.07
6488	476025.43	2243961.56
2813	476065.58	2244040.20
2814	476058.59	2244064.06
2815	476058.25	2244079.62
2816	476061.54	2244096.36
2817	476066.83	2244114.64
2818	476065.09	2244118.60
6489	475988.57	2244077.35
6490	475984.12	2244053.10
6491	476038.01	2244014.73
4859	476031.73	2244000.01
4859	476031.73	2244000.01
1700	476020.43	2244092.09
1701	476025.90	2244082.88
1702	476031.40	2244073.60
1703	476036.40	2244076.57
1704	476042.03	2244079.90
1705	476036.71	2244088.88
1706	476031.21	2244098.15
1707	476026.16	2244095.44
1700	476020.43	2244092.09
1716	476033.38	2244031.10
1717	476040.55	2244023.14
1718	476047.77	2244015.13
1719	476052.09	2244019.02
1720	476056.96	2244023.40
1721	476049.97	2244031.16
1722	476042.75	2244039.17
1723	476038.34	2244035.51
1716	476033.38	2244031.10
	481	
6492	475608.47	2240957.17
6493	475608.59	2240956.67
6494	475612.21	2240941.17
6495	475760.72	2240558.10
1579	475711.59	2240773.56
1580	475693.44	2240770.05
5347	475646.33	2240984.40
6420	475627.68	2240963.92
6419	475616.24	2240960.54
6418	475615.36	2240962.89
6492	475608.47	2240957.17
	482	
6496	475713.99	2240412.20
2691	475732.30	2240439.98
2691	475732.30	2240439.98
2700	475762.85	2240486.32
2700	475762.85	2240486.32
1578	475773.43	2240502.37



Проект межевания территории размещения объекта
 «участок Москва – Казань высокоскоростной железнодорожной магистрали Москва – Казань – Екатеринбург (ВСМ-2)»
 «Проект межевания территории»

6495	475760.72	2240558.10
6494	475612.21	2240941.17
6497	475639.81	2240823.11
1548	475646.08	2240824.58
6498	475653.51	2240788.16
1549	475654.08	2240785.38
6499	475648.92	2240784.16
6500	475665.85	2240711.72
6501	475669.48	2240712.41
6502	475672.58	2240713.00
6503	475681.81	2240714.75
6503	475681.81	2240714.75
6504	475694.94	2240641.05
6505	475705.01	2240628.79
6506	475711.74	2240589.08
6507	475699.96	2240556.57
6496	475713.99	2240412.20
483		
6507	475699.96	2240556.57
6508	475701.91	2240561.95
6506	475711.74	2240589.08
6505	475705.01	2240628.79
6504	475694.94	2240641.05
6503	475681.81	2240714.75
6502	475672.58	2240713.00
6509	475670.35	2240712.57
1566	475679.36	2240714.28
1567	475687.45	2240671.59
1568	475675.87	2240668.88
1569	475696.05	2240582.57
6510	475699.91	2240557.11
6507	475699.96	2240556.57
484		
660	473569.86	2235721.72
2545	473588.22	2235724.19
661	473591.81	2235724.67
662	473612.65	2235741.58
2544	473634.90	2235768.81
663	473658.57	2235797.78
664	473683.35	2235813.68
665	473765.14	2235824.88
6511	473782.81	2235835.73
6512	473777.99	2235921.24
6513	473831.60	2235988.56
6514	473855.91	2235995.42
6515	473887.72	2235989.82
669	473892.09	2235997.72
670	473974.97	2236117.52
671	474063.47	2236246.85
4141	474065.50	2236249.20
4146	474054.75	2236414.34
4145	474097.30	2236602.06
707	474056.74	2236609.57
6516	474056.46	2236609.13



Проект межевания территории размещения объекта
 «участок Москва – Казань высокоскоростной железнодорожной магистрали Москва – Казань – Екатеринбург (ВСМ-2)»
 «Проект межевания территории»

6517	474056.17	2236608.69
6518	474055.88	2236608.25
6519	474055.60	2236607.81
6520	474055.31	2236607.38
6521	474055.02	2236606.94
6522	474054.74	2236606.50
6523	474054.45	2236606.06
6524	474054.16	2236605.62
6525	474053.87	2236605.18
6526	474053.59	2236604.74
6527	474053.30	2236604.30
6528	474053.01	2236603.86
6529	474052.73	2236603.42
6530	474052.44	2236602.98
6531	474052.15	2236602.54
6532	474051.86	2236602.11
6533	474051.58	2236601.67
6534	474051.29	2236601.23
6535	474051.00	2236600.79
6536	474050.71	2236600.35
6537	474050.42	2236599.91
6538	474050.14	2236599.48
6539	474049.85	2236599.04
6540	474049.56	2236598.60
6541	474049.27	2236598.16
6542	474048.98	2236597.72
6543	474048.69	2236597.29
5018	474048.43	2236596.88
5020	474048.41	2236596.85
6544	473986.20	2236502.42
6545	473986.19	2236502.41
709	473959.17	2236460.35
710	473945.76	2236439.30
711	473932.61	2236418.01
712	473919.05	2236396.94
713	473915.87	2236392.03
714	473914.25	2236389.69
715	473905.22	2236377.24
716	473917.75	2236368.27
6546	473873.53	2236307.87
718	473871.61	2236292.12
6548	473865.83	2236284.35
6549	473978.00	2236192.73
6550	473747.14	2235889.08
6551	473705.88	2235919.71
6552	473909.81	2236189.07
6553	473876.40	2236215.35
6554	473829.80	2236252.01
720	473809.80	2236243.20
721	473808.37	2236244.29
722	473799.14	2236232.05
723	473804.82	2236227.99
6555	473783.09	2236199.30
6556	473789.66	2236194.69



Проект межевания территории размещения объекта
 «участок Москва – Казань высокоскоростной железнодорожной магистрали Москва – Казань – Екатеринбург (ВСМ-2)»
 «Проект межевания территории»

6557	473755.49	2236150.13
6558	473754.87	2236135.40
6559	473744.21	2236135.40
6560	473641.49	2236001.42
6561	473616.13	2235930.55
6562	473585.16	2235918.04
6563	473654.93	2235840.09
6564	473558.99	2235736.34
6565	473560.42	2235734.62
6566	473556.06	2235730.88
6567	473554.92	2235731.92
6568	473554.40	2235731.36
6569	473569.78	2235721.77
660	473569.86	2235721.72
485		
6547	473841.61	2236257.21
6554	473829.80	2236252.01
6553	473876.40	2236215.35
6552	473909.81	2236189.07
6551	473705.88	2235919.71
6550	473747.14	2235889.08
6549	473978.00	2236192.73
6548	473865.83	2236284.35
719	473847.55	2236259.83
6547	473841.61	2236257.21
486		
6555	473783.09	2236199.30
724	473780.67	2236196.10
725	473775.34	2236199.92
726	473770.51	2236193.32
727	473755.66	2236173.19
728	473740.74	2236153.11
729	473733.26	2236143.09
730	473725.78	2236133.09
6570	473718.37	2236123.04
6571	473718.04	2236122.59
5001	473714.46	2236117.72
5009	473707.49	2236108.20
5008	473692.74	2236087.99
5007	473677.75	2236067.96
5006	473662.88	2236047.83
5005	473651.43	2236032.83
6572	473651.29	2236032.64
5013	473651.08	2236032.36
6573	473647.68	2236027.91
5010	473638.78	2236016.42
6574	473637.15	2236014.32
6575	473636.38	2236013.33
6576	473635.61	2236012.35
6577	473634.96	2236011.58
6578	473630.96	2236006.70
6579	473626.96	2236001.82
6580	473626.76	2236001.59
6581	473626.72	2236001.54



Проект межевания территории размещения объекта
«участок Москва – Казань высокоскоростной железнодорожной магистрали Москва – Казань – Екатеринбург (ВСМ-2)»
«Проект межевания территории»

6582	473607.05	2235976.82
6583	473606.60	2235976.23
6584	473603.44	2235972.19
6585	473599.47	2235967.25
6586	473598.49	2235966.03
6587	473596.10	2235963.06
737	473572.01	2235932.77
6588	473551.13	2235901.79
6589	473549.12	2235897.38
6590	473492.16	2235770.26
659	473492.13	2235770.20
2688	473509.26	2235759.52
4854	473509.34	2235759.47
6568	473554.40	2235731.36
6567	473554.92	2235731.92
6566	473556.06	2235730.88
6565	473560.42	2235734.62
6564	473558.99	2235736.34
6563	473654.93	2235840.09
6562	473585.16	2235918.04
6561	473616.13	2235930.55
6560	473641.49	2236001.42
6559	473744.21	2236135.40
6558	473754.87	2236135.40
6557	473755.49	2236150.13
6556	473789.66	2236194.69
6555	473783.09	2236199.30
487		
1463	475704.17	2244314.96
6436	475702.43	2244303.89
6435	475704.55	2244300.69
6434	475725.09	2244273.69
6433	475731.58	2244253.65
6432	475751.08	2244199.00
6431	475757.92	2244166.74
6591	475766.06	2244165.18
6592	475763.92	2244151.20
6426	475762.92	2244149.95
5282	475780.32	2244099.90
3694	475781.72	2244108.79
4149	475775.92	2244126.49
3721	475759.81	2244194.30
3720	475731.83	2244278.22
3719	475721.65	2244300.26
3718	475705.16	2244321.06
1463	475704.17	2244314.96
488		
6431	475757.92	2244166.74
6438	475759.22	2244160.61
6426	475762.92	2244149.95
6592	475763.92	2244151.20
6591	475766.06	2244165.18
6431	475757.92	2244166.74
489		



Проект межевания территории размещения объекта
 «участок Москва – Казань высокоскоростной железнодорожной магистрали Москва – Казань – Екатеринбург (ВСМ-2)»
 «Проект межевания территории»

6593	475913.54	2250016.67
6447	475915.65	2250020.04
6450	475912.58	2250026.31
6449	475926.46	2250038.31
6440	475913.27	2250051.51
6439	475899.55	2250036.65
6593	475913.54	2250016.67
490		
5922	475909.65	2250010.49
6594	475911.58	2250013.56
6444	475897.19	2250034.10
6443	475892.48	2250029.00
5922	475909.65	2250010.49
491		
6595	471859.66	2234864.51
6027	471917.92	2234874.89
6028	471905.70	2234889.04
4042	471874.04	2234925.71
6596	471848.09	2234927.35
6597	471825.09	2234908.57
6598	471785.39	2234901.81
604	471770.48	2234907.27
6599	471696.59	2234895.31
6600	471693.87	2234913.35
606	471693.86	2234913.42
6601	471690.71	2234912.98
607	471687.55	2234912.54
6602	471684.39	2234912.10
608	471681.23	2234911.67
6603	471678.07	2234911.24
609	471674.91	2234910.82
610	471671.75	2234910.40
6604	471671.03	2234910.30
6605	471670.96	2234910.29
6606	471670.92	2234910.29
611	471668.59	2234909.98
612	471665.43	2234909.56
613	471662.27	2234909.15
614	471659.11	2234908.74
615	471655.95	2234908.33
616	471652.79	2234907.93
617	471649.62	2234907.54
6607	471648.20	2234907.36
6608	471648.04	2234907.34
6609	471647.97	2234907.33
618	471646.46	2234907.14
619	471643.30	2234906.75
6610	471640.13	2234906.36
620	471636.97	2234905.97
6611	471633.80	2234905.59
621	471630.64	2234905.21
6612	471627.47	2234904.84
622	471624.31	2234904.46
6613	471621.14	2234904.10



Проект межевания территории размещения объекта
 «участок Москва – Казань высокоскоростной железнодорожной магистрали Москва – Казань – Екатеринбург (ВСМ-2)»
 «Проект межевания территории»

623	471617.97	2234903.73
6614	471614.81	2234903.37
624	471611.64	2234903.01
6615	471608.47	2234902.65
625	471605.30	2234902.30
626	471602.13	2234901.95
6616	471601.63	2234901.83
6617	471587.66	2234898.55
627	471575.13	2234895.66
6618	471562.53	2234893.34
628	471548.97	2234890.90
6619	471530.37	2234890.38
6620	471530.25	2234890.37
629	471534.74	2234890.50
6621	471535.97	2234830.02
6622	471538.63	2234827.54
6623	471542.75	2234827.14
6624	471563.34	2234828.94
6625	471577.51	2234830.18
6626	471587.64	2234831.07
6627	471635.34	2234835.24
6628	471678.49	2234839.02
6629	471722.33	2234844.09
6630	471786.76	2234852.72
6595	471859.66	2234864.51
492		
5159	471392.26	2234790.39
6631	471394.65	2234790.52
6632	471423.48	2234795.90
6633	471499.90	2234802.52
6634	471576.33	2234808.97
6635	471652.77	2234815.22
6636	471729.23	2234821.29
6637	471782.18	2234825.63
6638	471835.02	2234831.10
6639	471887.74	2234837.71
6640	471901.16	2234839.68
537	471896.71	2234842.10
6030	471942.26	2234846.69
6029	471930.37	2234860.46
6641	471928.25	2234859.22
6642	471924.07	2234859.96
6643	471846.51	2234846.29
6644	471768.95	2234832.62
6645	471735.69	2234828.47
6646	471702.43	2234824.31
6647	471539.59	2234812.24
6648	471530.70	2234815.85
6649	471528.20	2234823.57
630	471525.77	2234890.25
631	471311.03	2234884.20
632	471311.10	2234876.42
5160	471305.25	2234876.08
5159	471392.26	2234790.39



Проект межевания территории размещения объекта
 «участок Москва – Казань высокоскоростной железнодорожной магистрали Москва – Казань – Екатеринбург (ВСМ-2)»
 «Проект межевания территории»

1238		
5075	475752.27	2255460.76
5065	475759.95	2255506.68
5068	475741.37	2255513.76
5076	475735.30	2255477.97
5075	475752.27	2255460.76
493		
6596	471848.09	2234927.35
602	471832.01	2234914.23
603	471777.45	2234904.72
6598	471785.39	2234901.81
6597	471825.09	2234908.57
6596	471848.09	2234927.35
494		
6029	471930.37	2234860.46
6027	471917.92	2234874.89
6595	471859.66	2234864.51
6630	471786.76	2234852.72
6629	471722.33	2234844.09
6628	471678.49	2234839.02
6627	471635.34	2234835.24
6626	471587.64	2234831.07
6625	471577.51	2234830.18
6624	471563.34	2234828.94
6623	471542.75	2234827.14
6622	471538.63	2234827.54
6621	471535.97	2234830.02
629	471534.74	2234890.50
6620	471530.25	2234890.37
630	471525.77	2234890.25
6649	471528.20	2234823.57
6648	471530.70	2234815.85
6647	471539.59	2234812.24
6646	471702.43	2234824.31
6645	471735.69	2234828.47
6644	471768.95	2234832.62
6643	471846.51	2234846.29
6642	471924.07	2234859.96
6641	471928.25	2234859.22
6029	471930.37	2234860.46
495		
5616	472377.44	2234958.02
550	472477.97	2234996.90
6652	472481.93	2234995.89
6653	472495.67	2235001.42
553	472484.26	2235004.44
6654	472489.44	2235006.08
6655	472378.82	2235013.88
3759	472360.19	2235015.19
5616	472377.44	2234958.02
496		
5160	471305.25	2234876.08
632	471311.10	2234876.42
5180	471304.74	2234876.58



Проект межевания территории размещения объекта
 «участок Москва – Казань высокоскоростной железнодорожной магистрали Москва – Казань – Екатеринбург (ВСМ-2)»
 «Проект межевания территории»

5160	471305.25	2234876.08
497		
945	476056.39	2248144.32
946	476056.85	2248119.30
6656	476057.00	2248108.49
6657	476057.60	2248072.94
6658	476057.88	2248058.82
949	476058.18	2248044.33
950	476058.61	2248019.20
951	476057.78	2247994.18
952	476058.30	2247969.41
2175	476063.94	2247969.62
953	476067.45	2247969.76
953	476067.45	2247969.76
953	476067.45	2247969.76
5128	476069.49	2247894.92
955	476077.63	2247881.39
5126	476078.24	2247849.21
5098	476094.85	2247873.34
6659	476083.97	2248234.80
5736	476056.28	2248241.50
945	476056.39	2248144.32
1240		
5441	475642.11	2241115.48
2881	475644.10	2241116.01
2881	475644.10	2241116.01
5442	475645.16	2241116.29
2882	475646.09	2241116.53
2883	475644.72	2241120.77
2883	475644.72	2241120.77
2884	475637.81	2241150.40
2884	475637.81	2241150.40
5443	475632.68	2241144.35
5444	475633.18	2241138.54
5445	475634.32	2241133.29
5446	475638.88	2241117.60
5441	475642.11	2241115.48
498		
6672	476013.56	2249509.51
6673	476041.30	2249519.57
6674	476045.53	2249521.51
5030	476045.00	2249525.77
5029	476037.24	2249583.95
6672	476013.56	2249509.51
499		
5751	476057.76	2249122.32
5756	476073.91	2249169.10
6675	476073.10	2249178.15
6676	476055.35	2249123.10
5751	476057.76	2249122.32
500		
5033	475976.62	2249329.75
6677	476038.47	2249365.28
6678	476032.85	2249362.35



Проект межевания территории размещения объекта
 «участок Москва – Казань высокоскоростной железнодорожной магистрали Москва – Казань – Екатеринбург (ВСМ-2)»
 «Проект межевания территории»

6679	476030.31	2249366.32
5034	475976.28	2249331.97
5033	475976.62	2249329.75
501		
6680	476043.66	2249293.30
6681	476057.12	2249300.64
6682	476062.73	2249293.22
1114	476058.97	2249334.98
6683	476058.15	2249347.38
6680	476043.66	2249293.30
502		
4301	476029.97	2249092.80
6684	476031.37	2249093.12
6685	476035.63	2249103.41
6686	476030.69	2249143.37
6687	476021.18	2249156.08
6688	476019.00	2249172.59
6689	476017.22	2249186.06
6690	476016.71	2249189.94
6691	476016.46	2249191.84
6692	476015.81	2249189.43
6692	476015.81	2249189.43
6693	476004.83	2249148.47
4304	476005.41	2249141.12
4303	476019.81	2249112.33
4302	476028.68	2249095.28
4301	476029.97	2249092.80
503		
5751	476057.76	2249122.32
6676	476055.35	2249123.10
6675	476073.10	2249178.15
6682	476062.73	2249293.22
6681	476057.12	2249300.64
6680	476043.66	2249293.30
6691	476016.46	2249191.84
6690	476016.71	2249189.94
6694	476016.94	2249188.18
6695	476017.39	2249184.77
6688	476019.00	2249172.59
6687	476021.18	2249156.08
6686	476030.69	2249143.37
6685	476035.63	2249103.41
6684	476031.37	2249093.12
5757	476049.03	2249097.04
5751	476057.76	2249122.32
504		
5034	475976.28	2249331.97
6679	476030.31	2249366.32
6678	476032.85	2249362.35
6677	476038.47	2249365.28
6700	476056.31	2249375.54
1113	476048.16	2249500.24
6674	476045.53	2249521.51
6673	476041.30	2249519.57



Проект межевания территории размещения объекта
«участок Москва – Казань высокоскоростной железнодорожной магистрали Москва – Казань – Екатеринбург (ВСМ-2)»
«Проект межевания территории»

6672	476013.56	2249509.51
6701	475986.21	2249423.56
5037	475966.17	2249412.95
5036	475973.08	2249352.94
5034	475976.28	2249331.97
1241		
5251	475579.55	2254485.60
5252	475575.91	2254458.03
2342	475583.12	2254457.17
2343	475586.33	2254484.78
5251	475579.55	2254485.60
505		
6091	469504.38	2234704.10
6090	469501.09	2234628.37
6702	469511.60	2234633.34
6703	469526.90	2234640.56
6704	469527.22	2234640.72
6705	469514.99	2234674.71
6706	469507.01	2234696.87
6091	469504.38	2234704.10
506		
6707	468329.34	2234094.48
6708	468330.42	2234089.29
6709	468394.09	2234127.54
6710	468397.57	2234129.60
6711	468397.67	2234135.47
6712	468391.53	2234131.84
6707	468329.34	2234094.48
507		
6708	468330.42	2234089.29
6707	468329.34	2234094.48
6713	468305.79	2234080.33
6714	468221.00	2234027.20
6715	468216.85	2234024.42
6716	468218.74	2234019.68
6717	468223.71	2234023.00
6718	468308.40	2234076.06
6708	468330.42	2234089.29
508		
456	468437.08	2234086.47
457	468449.45	2234091.65
5342	468440.65	2234118.69
5503	468431.50	2234146.79
5350	468419.21	2234142.27
4579	468431.55	2234104.36
4578	468436.89	2234087.09
6719	468437.08	2234086.48
456	468437.08	2234086.47
1242		
5058	475650.01	2254968.67
5059	475626.73	2254827.68
2299	475650.12	2254848.70
2300	475652.74	2254863.43
2301	475664.92	2254861.46



Проект межевания территории размещения объекта
 «участок Москва – Казань высокоскоростной железнодорожной магистрали Москва – Казань – Екатеринбург (ВСМ-2)»
 «Проект межевания территории»

2302	475674.63	2254923.01
2303	475662.75	2254924.99
2304	475665.12	2254939.71
5058	475650.01	2254968.67
1243		
5064	475544.80	2254159.01
5063	475547.74	2254188.25
2355	475546.93	2254188.32
5750	475545.04	2254167.22
2352	475544.31	2254159.04
5064	475544.80	2254159.01
510		
6720	476093.80	2246607.15
823	476097.17	2246657.73
5223	476101.22	2246728.42
6056	476101.86	2246740.31
6055	476103.89	2246782.18
6054	476105.69	2246824.06
6053	476107.25	2246865.95
6052	476108.22	2246896.10
6059	476109.02	2246924.01
6058	476109.70	2246949.75
6057	476110.36	2246981.41
6721	476111.34	2247045.09
6722	476111.58	2247068.99
6723	476111.70	2247122.12
5216	476093.61	2247113.17
6724	476093.47	2247119.72
869	476093.91	2247099.17
6725	476085.00	2247081.87
6725	476085.00	2247081.87
870	476074.68	2247061.84
871	476071.61	2247061.32
872	476071.70	2247056.42
873	476071.87	2247043.80
874	476071.91	2247031.19
6726	476071.92	2247018.59
875	476071.91	2247013.74
876	476071.88	2247003.09
6727	476071.80	2246989.53
877	476071.72	2246978.87
878	476071.69	2246959.04
879	476071.71	2246955.71
6728	476071.71	2246955.60
880	476071.77	2246943.18
881	476072.13	2246930.64
6729	476072.47	2246917.99
882	476072.47	2246917.98
883	476072.50	2246905.33
884	476072.50	2246892.67
6730	476072.16	2246880.01
885	476071.79	2246867.40
886	476070.35	2246829.67
887	476069.75	2246804.59



Проект межевания территории размещения объекта
«участок Москва – Казань высокоскоростной железнодорожной магистрали Москва – Казань – Екатеринбург (ВСМ-2)»
«Проект межевания территории»

887	476069.75	2246804.59
6731	476069.75	2246804.31
6732	476069.38	2246779.40
6733	476069.16	2246766.72
6734	476069.15	2246766.53
6735	476067.69	2246733.49
889	476067.69	2246733.39
890	476075.00	2246733.13
890	476075.00	2246733.13
890	476075.00	2246733.13
891	476073.84	2246693.14
892	476066.36	2246693.39
6736	476066.29	2246691.15
6737	476065.59	2246678.51
6738	476065.41	2246675.27
893	476064.62	2246660.36
6739	476063.36	2246644.82
6740	476063.06	2246640.71
6741	476062.20	2246630.06
6742	476061.31	2246619.43
6743	476061.09	2246616.81
6744	476060.58	2246610.56
6720	476093.80	2246607.15
511		
6759	476093.09	2246596.56
6760	476093.25	2246598.91
6761	476059.93	2246602.59
894	476059.62	2246598.68
6762	476061.12	2246598.58
6759	476093.09	2246596.56
512		
6760	476093.25	2246598.91
6720	476093.80	2246607.15
6744	476060.58	2246610.56
6761	476059.93	2246602.59
6760	476093.25	2246598.91
513		
6723	476111.70	2247122.12
828	476111.78	2247159.33
6767	476111.67	2247166.33
2235	476110.24	2247252.74
2244	476107.81	2247400.12
2244	476107.81	2247400.12
829	476106.83	2247459.19
5650	476105.35	2247511.36
5649	476069.07	2247516.06
5648	476064.09	2247516.70
844	476064.19	2247494.31
6768	476064.20	2247493.73
6769	476064.48	2247482.56
847	476064.81	2247469.33
6770	476065.30	2247435.13
6771	476065.38	2247431.25
853	476065.37	2247431.82



Проект межевания территории размещения объекта
 «участок Москва – Казань высокоскоростной железнодорожной магистрали Москва – Казань – Екатеринбург (ВСМ-2)»
 «Проект межевания территории»

854	476065.49	2247425.57
855	476065.62	2247419.31
6772	476065.67	2247412.74
6773	476065.68	2247412.57
6075	476065.71	2247408.47
6074	476068.39	2247233.42
865	476068.50	2247226.79
6774	476075.48	2247226.83
6775	476083.39	2247226.88
6775	476083.39	2247226.88
866	476083.41	2247226.88
2107	476083.85	2247186.79
6776	476084.05	2247169.25
6777	476084.14	2247160.48
867	476084.23	2247152.89
868	476093.08	2247137.20
6778	476093.09	2247137.19
6724	476093.47	2247119.72
5216	476093.61	2247113.17
6723	476111.70	2247122.12
1244		
2294	475689.39	2255207.03
1402	475688.34	2255200.83
5091	475684.75	2255179.08
2292	475694.47	2255177.52
2293	475699.16	2255205.37
2294	475689.39	2255207.03
514		
4602	471028.53	2234744.49
5178	471059.06	2234807.79
5177	471072.08	2234834.80
5176	471095.15	2234882.64
5578	471093.81	2234882.71
5579	471081.14	2234883.51
5580	471068.40	2234884.37
5581	471055.70	2234885.73
5582	471043.14	2234887.13
5583	471030.57	2234888.36
5584	471018.04	2234889.63
5585	471017.15	2234889.69
5586	470993.10	2234891.45
5587	470943.21	2234895.41
5588	470914.71	2234897.98
503	470866.81	2234901.95
5589	470818.91	2234905.92
504	470818.61	2234905.94
5590	470811.94	2234906.68
5591	470811.93	2234906.68
5592	470809.20	2234906.98
5593	470794.76	2234908.58
5594	470777.62	2234910.06
5595	470777.58	2234910.07
506	470768.85	2234910.81
5596	470750.77	2234912.61



Проект межевания территории размещения объекта
 «участок Москва – Казань высокоскоростной железнодорожной магистрали Москва – Казань – Екатеринбург (ВСМ-2)»
 «Проект межевания территории»

507	470750.02	2234912.68
4926	470747.05	2234854.42
514	470906.57	2234852.34
515	470906.41	2234844.77
4932	470964.97	2234794.27
5597	470975.22	2234794.04
5598	470975.07	2234786.95
5599	471017.13	2234754.80
4602	471028.53	2234744.49
515		
4934	470739.05	2234854.52
5600	470742.05	2234913.50
5601	470742.06	2234913.54
5600	470742.05	2234913.50
5602	470733.60	2234914.45
5603	470713.61	2234916.51
5604	470695.89	2234917.93
510	470694.51	2234918.04
5605	470681.22	2234919.75
5606	470669.83	2234921.17
511	470657.54	2234922.80
512	470640.61	2234924.76
4935	470589.46	2234856.69
513	470589.30	2234856.46
4934	470739.05	2234854.52
516		
5588	470914.71	2234897.98
5587	470943.21	2234895.41
5586	470993.10	2234891.45
5585	471017.15	2234889.69
5584	471018.04	2234889.63
5583	471030.57	2234888.36
5582	471043.14	2234887.13
5581	471055.70	2234885.73
5580	471068.40	2234884.37
5579	471081.14	2234883.51
5578	471093.81	2234882.71
5176	471095.15	2234882.64
5179	471098.90	2234890.41
637	471069.50	2234891.92
638	471016.72	2234894.30
639	470951.31	2234898.05
502	470915.01	2234897.96
502	470915.01	2234897.96
5610	470914.83	2234897.97
5588	470914.71	2234897.98
517		
4926	470747.05	2234854.42
507	470750.02	2234912.68
5611	470749.72	2234912.71
5612	470747.42	2234912.94
5613	470744.70	2234913.21
5614	470743.91	2234913.29
5600	470742.05	2234913.50



Проект межевания территории размещения объекта
«участок Москва – Казань высокоскоростной железнодорожной магистрали Москва – Казань – Екатеринбург (ВСМ-2)»
«Проект межевания территории»

4934	470739.05	2234854.52
4926	470747.05	2234854.42
1245		
5093	475660.22	2255030.48
5092	475664.91	2255058.91
2295	475664.19	2255059.03
2296	475659.42	2255030.62
5093	475660.22	2255030.48
1246		
5057	475595.46	2254605.91
5056	475599.24	2254634.51
2339	475598.33	2254634.64
5742	475598.33	2254634.63
2336	475594.38	2254606.04
5057	475595.46	2254605.91
518		
6791	475767.77	2255669.64
5728	475791.89	2255812.00
6792	475789.17	2255801.00
6793	475785.95	2255788.37
6794	475785.56	2255786.84
6795	475772.39	2255700.06
6791	475767.77	2255669.64
519		
6796	475819.34	2256009.50
6797	475824.28	2256008.69
6130	475826.91	2256026.03
6136	475826.48	2256026.48
6135	475822.53	2256030.55
6796	475819.34	2256009.50
520		
6794	475785.56	2255786.84
6793	475785.95	2255788.37
6792	475789.17	2255801.00
5728	475791.89	2255812.00
6798	475816.22	2255955.58
6799	475822.34	2255995.91
6797	475824.28	2256008.69
6796	475819.34	2256009.50
6800	475817.39	2255996.66
6801	475802.39	2255897.79
6802	475787.39	2255798.93
6794	475785.56	2255786.84
521		
1026	475789.91	2251147.85
5194	475733.30	2251441.74
5193	475724.24	2251492.25
6143	475603.35	2251618.37
6142	475590.44	2251631.84
1070	475627.90	2251419.75
1071	475682.99	2251124.49
6803	475739.87	2250818.09
6804	475805.98	2250803.17
6805	475834.10	2250796.82



Проект межевания территории размещения объекта
 «участок Москва – Казань высокоскоростной железнодорожной магистрали Москва – Казань – Екатеринбург (ВСМ-2)»
 «Проект межевания территории»

1024	475832.08	2250807.34
1025	475854.66	2250811.69
1026	475789.91	2251147.85
1247		
2177	476068.46	2247822.69
6806	476074.38	2247833.61
956	476078.40	2247841.04
6807	476078.39	2247841.74
5126	476078.24	2247849.21
5125	476068.15	2247834.55
2177	476068.46	2247822.69
522		
6808	469113.91	2234595.99
6809	469131.65	2234553.11
6810	469119.56	2234583.63
6811	469114.09	2234596.08
6808	469113.91	2234595.99
1248		
1659	476115.49	2246255.63
5456	476113.68	2246256.80
5456	476113.68	2246256.80
1646	476113.70	2246256.79
5455	476094.07	2246231.12
6820	476093.72	2246228.89
6821	476097.76	2246225.95
1657	476103.52	2246221.76
1658	476112.54	2246232.34
1659	476115.49	2246255.63
1659	476115.49	2246255.63
1249		
6820	476093.72	2246228.89
5455	476094.07	2246231.12
5461	476093.26	2246230.05
1645	476092.85	2246229.52
6820	476093.72	2246228.89
1250		
5428	476098.92	2246106.09
2437	476100.43	2246136.83
5429	476096.53	2246136.37
5428	476098.92	2246106.09
526		
5988	476112.01	2246138.21
1636	476126.08	2246139.44
6822	476126.07	2246139.45
1637	476115.62	2246150.84
1638	476109.24	2246156.07
4827	476085.19	2246172.35
5985	476083.49	2246160.46
5989	476104.00	2246147.84
5988	476112.01	2246138.21
5988	476112.01	2246138.21
527		
5985	476083.49	2246160.46
4827	476085.19	2246172.35



Проект межевания территории размещения объекта
 «участок Москва – Казань высокоскоростной железнодорожной магистрали Москва – Казань – Екатеринбург (ВСМ-2)»
 «Проект межевания территории»

1640	476084.38	2246172.90
5994	476077.28	2246164.29
5985	476083.49	2246160.46
1251		
6823	466851.05	2231762.88
6824	466800.55	2231768.49
6825	466766.08	2231751.65
264	466758.37	2231714.24
263	466742.10	2231616.29
262	466729.88	2231517.63
261	466721.54	2231418.51
3857	466720.82	2231402.56
3856	466725.31	2231399.53
1925	466725.77	2231412.07
1926	466735.32	2231411.38
1927	466736.79	2231440.72
1928	466727.70	2231441.38
1929	466731.72	2231483.16
1930	466736.73	2231533.22
1931	466739.53	2231561.27
1932	466748.74	2231560.17
1933	466752.12	2231588.55
1934	466743.22	2231589.61
1935	466762.94	2231714.98
1936	466770.05	2231713.91
1937	466829.37	2231738.60
1938	466847.99	2231751.34
6823	466851.05	2231762.88
1252		
6825	466766.08	2231751.65
6824	466800.55	2231768.49
6823	466851.05	2231762.88
1939	466854.13	2231774.48
1940	466874.12	2231799.74
1941	466888.82	2231819.79
1942	466876.93	2231828.46
1943	466867.58	2231834.60
1944	466893.56	2231949.63
1945	466896.37	2231962.07
1946	466913.85	2232048.82
1947	466904.15	2232051.23
1948	466886.72	2231981.26
1949	466884.23	2231971.28
1950	466881.10	2231957.97
1951	466880.28	2231954.34
1952	466876.59	2231937.98
1953	466864.85	2231886.06
1954	466855.05	2231842.06
1955	466838.13	2231853.46
1956	466828.24	2231838.79
1957	466850.03	2231824.53
1958	466849.96	2231819.44
1959	466846.29	2231803.37
1960	466836.20	2231772.25



Проект межевания территории размещения объекта
 «участок Москва – Казань высокоскоростной железнодорожной магистрали Москва – Казань – Екатеринбург (ВСМ-2)»
 «Проект межевания территории»

1961	466813.61	2231768.02
1962	466775.50	2231772.58
1963	466788.95	2231829.52
1964	466819.23	2231822.37
1965	466834.01	2231884.78
1966	466804.88	2231891.87
1967	466818.01	2231943.25
1968	466829.52	2231984.53
1969	466838.33	2231981.77
1970	466847.12	2232010.48
1971	466838.39	2232013.34
1972	466863.02	2232084.80
1973	466877.55	2232126.38
1974	466886.30	2232123.09
4884	466894.71	2232145.86
4886	466883.75	2232154.62
268	466862.22	2232098.04
267	466830.41	2232003.43
266	466802.31	2231908.02
265	466778.40	2231811.47
6825	466766.08	2231751.65
866		
6826	475818.72	2240513.87
6827	475822.95	2240512.44
3236	475839.52	2240536.87
3237	475887.78	2240608.95
3238	475898.28	2240602.19
3239	475902.95	2240599.10
3240	475910.40	2240594.04
3241	475917.84	2240588.98
3242	475925.27	2240583.90
3243	475932.63	2240578.72
3244	475939.87	2240573.38
3245	475947.00	2240567.89
3246	475954.02	2240562.25
3247	475960.91	2240556.46
3248	475967.67	2240550.52
3249	475974.25	2240544.38
3250	475980.63	2240538.04
3251	475986.79	2240531.47
3252	475992.72	2240524.70
3253	475998.43	2240517.75
3254	476003.90	2240510.60
3255	476009.13	2240503.27
3256	476014.10	2240495.77
3257	476018.83	2240488.12
3258	476023.29	2240480.31
3259	476027.49	2240472.34
3260	476031.43	2240464.25
3261	476035.09	2240456.03
3262	476038.47	2240447.69
3263	476041.59	2240439.25
3264	476044.51	2240430.73
1845	476046.75	2240423.73



Проект межевания территории размещения объекта
 «участок Москва – Казань высокоскоростной железнодорожной магистрали Москва – Казань – Екатеринбург (ВСМ-2)»
 «Проект межевания территории»

1850	476047.25	2240422.16
1849	476049.81	2240413.54
1848	476052.18	2240404.85
3265	476054.37	2240396.12
1857	476056.40	2240387.35
1856	476058.40	2240378.58
1855	476060.26	2240370.39
3266	476060.39	2240369.80
3267	476062.29	2240361.01
3268	476108.94	2240132.81
3269	476111.15	2240122.04
3270	476113.41	2240111.27
3271	476115.75	2240100.52
3272	476118.23	2240089.81
3273	476120.88	2240079.13
3274	476123.75	2240068.51
3275	476126.87	2240057.96
3276	476130.28	2240047.51
3277	476134.02	2240037.16
3278	476138.09	2240026.94
3279	476142.51	2240016.87
2400	476146.80	2240007.85
4892	476150.10	2240002.02
6828	476178.88	2239979.36
6829	476275.80	2239907.30
6830	476304.10	2239889.78
4453	476355.77	2239863.33
2265	476357.90	2239867.52
3168	476368.26	2239887.83
3169	476359.42	2239892.34
3170	476352.73	2239895.83
3171	476342.16	2239901.52
3172	476331.60	2239907.21
3173	476321.12	2239913.05
3174	476310.81	2239919.19
3175	476300.67	2239925.62
3176	476290.73	2239932.33
3177	476280.99	2239939.35
3178	476271.56	2239946.76
3179	476262.47	2239954.60
3180	476253.74	2239962.82
3181	476245.38	2239971.44
3182	476237.43	2239980.42
3183	476229.87	2239989.74
3184	476222.74	2239999.39
3185	476216.05	2240009.35
3186	476209.81	2240019.60
3187	476204.02	2240030.11
3188	476198.72	2240040.87
3189	476193.91	2240051.86
3190	476189.58	2240063.05
3191	476185.65	2240074.39
3192	476182.03	2240085.83
3193	476178.74	2240097.37



Проект межевания территории размещения объекта
«участок Москва – Казань высокоскоростной железнодорожной магистрали Москва – Казань – Екатеринбург (ВСМ-2)»
«Проект межевания территории»

3194	476175.79	2240109.00
3195	476173.09	2240120.70
3196	476170.43	2240132.40
3197	476167.87	2240144.12
3198	476121.07	2240373.05
3199	476119.06	2240382.85
3200	476117.01	2240392.64
3201	476114.90	2240402.41
1841	476112.68	2240412.16
1840	476110.33	2240421.88
1839	476107.81	2240431.56
1838	476105.10	2240441.18
1837	476102.16	2240450.74
3202	476098.97	2240460.22
3203	476095.51	2240469.60
3204	476091.77	2240478.87
3205	476087.75	2240488.03
3206	476083.46	2240497.06
3207	476078.89	2240505.95
3208	476074.05	2240514.71
3209	476068.95	2240523.31
3210	476063.59	2240531.75
3211	476057.99	2240540.03
3212	476052.13	2240548.14
3213	476046.03	2240556.06
3214	476039.68	2240563.79
3215	476033.11	2240571.33
3216	476026.33	2240578.67
3217	476019.31	2240585.80
3218	476012.08	2240592.71
3219	476004.65	2240599.39
3220	475997.02	2240605.86
3221	475989.23	2240612.12
3222	475981.28	2240618.20
3223	475973.22	2240624.11
3224	475965.05	2240629.87
3225	475956.79	2240635.52
3226	475948.47	2240641.07
3227	475940.11	2240646.56
3228	475930.99	2240652.55
3229	475921.63	2240658.85
3230	475987.45	2240762.87
6831	475986.10	2240763.78
6832	475846.64	2240555.41
6826	475818.72	2240513.87
867		
6827	475822.95	2240512.44
6826	475818.72	2240513.87
6833	475785.46	2240464.38
3234	475786.68	2240462.82
3235	475815.53	2240501.52
6827	475822.95	2240512.44
930		
2802	475784.26	2243381.91



Проект межевания территории размещения объекта
 «участок Москва – Казань высокоскоростной железнодорожной магистрали Москва – Казань – Екатеринбург (ВСМ-2)»
 «Проект межевания территории»

2803	475794.38	2243385.15
2804	475836.09	2243487.46
2797	475876.22	2243616.65
2798	475820.48	2243506.33
2799	475816.74	2243492.52
2800	475784.21	2243412.88
2801	475782.82	2243393.77
2802	475784.26	2243381.91
1679	475819.16	2243498.56
1680	475826.79	2243495.99
1681	475837.08	2243492.76
1682	475838.82	2243498.31
1683	475840.78	2243504.56
1676	475830.82	2243507.68
1677	475823.31	2243510.21
1678	475821.31	2243504.94
1679	475819.16	2243498.56
931		
2847	475761.43	2243304.34
2848	475758.08	2243306.00
2849	475768.78	2243331.33
2850	475760.85	2243355.67
3987	475730.07	2243280.30
3966	475731.55	2243280.84
1730	475731.30	2243280.92
1737	475733.45	2243287.30
1736	475735.45	2243292.57
1735	475742.97	2243290.04
1734	475752.92	2243286.92
1733	475750.96	2243280.67
1732	475749.22	2243275.12
3973	475744.29	2243276.67
4200	475743.00	2243274.09
2846	475748.35	2243272.25
2847	475761.43	2243304.34
528		
4829	466693.15	2231161.53
4111	466717.42	2231196.60
4110	466696.06	2231213.24
240	466691.82	2231206.46
241	466692.19	2231183.94
4829	466693.15	2231161.53
529		
4142	474065.97	2236249.74
672	474080.85	2236266.99
673	474140.55	2236405.67
674	474203.62	2236524.41
675	474283.28	2236639.58
676	474345.06	2236653.12
677	474342.60	2236665.92
678	474290.05	2236654.99
679	474446.82	2236855.50
2788	474505.42	2236935.51
2788	474505.42	2236935.51



Проект межевания территории размещения объекта
«участок Москва – Казань высокоскоростной железнодорожной магистрали Москва – Казань – Екатеринбург (ВСМ-2)»
«Проект межевания территории»

680	474524.85	2236962.05
681	474523.79	2236937.10
682	474532.59	2236936.74
683	474534.39	2236974.39
684	474670.32	2237160.56
685	474849.05	2237026.48
686	475027.93	2237265.68
687	474927.62	2237341.50
688	474983.95	2237417.72
689	474923.06	2237463.81
690	474923.40	2237491.29
691	475062.82	2237681.51
692	475200.02	2237865.64
6834	475204.11	2237898.25
694	475172.49	2237921.82
695	475214.76	2237983.04
696	475215.69	2237990.45
2610	475193.04	2237994.92
2610	475193.04	2237994.92
697	475192.04	2237995.12
2598	475191.23	2237993.90
2598	475191.23	2237993.90
2597	475186.91	2237987.48
2597	475186.91	2237987.48
698	475160.82	2237948.65
699	475134.27	2237967.48
700	474586.04	2237226.42
701	474552.91	2237251.71
702	474543.58	2237239.82
703	474577.13	2237214.32
704	474365.84	2236928.82
704	474365.84	2236928.82
704	474365.84	2236928.82
6835	474359.95	2236916.58
705	474333.08	2236860.69
6836	474333.06	2236860.66
6837	474307.38	2236810.04
6838	474297.68	2236796.85
6839	474206.88	2236632.47
6840	474179.08	2236586.90
4144	474097.79	2236601.97
4143	474055.25	2236414.30
4142	474065.97	2236249.74
530		
6836	474333.06	2236860.66
706	474138.63	2236594.43
6841	474097.79	2236601.98
4144	474097.79	2236601.97
6840	474179.08	2236586.90
6839	474206.88	2236632.47
6838	474297.68	2236796.85
6837	474307.38	2236810.04
6836	474333.06	2236860.66
868		



Проект межевания территории размещения объекта
«участок Москва – Казань высокоскоростной железнодорожной магистрали Москва – Казань – Екатеринбург (ВСМ-2)»
«Проект межевания территории»

4831	475802.59	2243325.60
3076	475802.16	2243326.18
3077	475790.59	2243355.40
3078	475791.98	2243358.74
4832	475792.02	2243358.85
4833	475782.15	2243335.20
4831	475802.59	2243325.60
869		
5961	476197.85	2243080.94
5962	476198.70	2243082.23
5963	476200.00	2243084.24
5964	476201.67	2243086.78
5964	476201.67	2243086.78
5971	476066.02	2243154.74
5970	476074.51	2243180.57
4617	476071.80	2243182.00
4616	476066.13	2243164.77
4618	476057.11	2243168.20
3068	476055.39	2243165.01
3069	476032.87	2243176.58
4613	476029.51	2243178.69
4615	475894.34	2243230.09
4614	475902.50	2243251.56
3072	475902.40	2243251.63
3073	475892.30	2243252.36
3074	475852.39	2243272.43
5966	475826.66	2243295.48
5967	475829.00	2243262.22
3137	475844.36	2243251.94
3138	475893.34	2243226.26
3139	475937.27	2243205.53
3140	475975.98	2243185.89
3141	475987.35	2243182.50
3142	476023.32	2243163.90
3143	476042.89	2243155.42
3144	476048.62	2243149.47
3145	476049.06	2243142.80
5968	476044.56	2243133.97
5969	476064.56	2243146.60
5961	476197.85	2243080.94
531		
6842	472539.98	2235069.77
556	472558.94	2235077.96
5903	472558.09	2235078.19
5902	472518.65	2235089.18
5901	472450.93	2235108.17
557	472445.91	2235109.58
6843	472445.82	2235109.62
6844	472439.88	2235112.40
559	472432.32	2235108.84
6846	472426.51	2235106.27
6847	472483.84	2235053.13
6848	472531.99	2235071.52
6849	472539.93	2235071.71



Проект межевания территории размещения объекта
«участок Москва – Казань высокоскоростной железнодорожной магистрали Москва – Казань – Екатеринбург (ВСМ-2)»
«Проект межевания территории»

6842	472539.98	2235069.77
532		
6850	472540.01	2235068.48
6851	472540.33	2235055.22
6852	472524.48	2235017.20
554	472557.55	2235027.68
6850	472540.01	2235068.48
533		
5186	472342.49	2235023.67
6853	472330.48	2235055.59
6854	472320.13	2235060.10
566	472315.85	2235058.35
567	472311.72	2235056.76
568	472314.21	2235049.46
568	472314.21	2235049.46
6856	472289.59	2235041.00
5188	472296.66	2235035.34
5187	472314.49	2235029.92
5186	472342.49	2235023.67
534		
6852	472524.48	2235017.20
6851	472540.33	2235055.22
6850	472540.01	2235068.48
555	472539.53	2235069.58
6842	472539.98	2235069.77
6849	472539.93	2235071.71
6848	472531.99	2235071.52
6847	472483.84	2235053.13
6846	472426.51	2235106.27
6845	472426.09	2235106.08
560	472420.69	2235103.69
6857	472414.91	2235101.15
561	472409.12	2235098.62
562	472397.64	2235093.35
563	472386.04	2235088.09
564	472339.39	2235068.06
565	472327.64	2235063.18
6855	472325.14	2235062.16
6854	472320.13	2235060.10
6853	472330.48	2235055.59
5186	472342.49	2235023.67
5190	472358.72	2235020.04
3760	472358.90	2235019.48
4065	472450.13	2235017.77
4064	472500.04	2235009.45
6852	472524.48	2235017.20
870		
6858	476045.08	2243940.17
6859	476059.12	2243949.65
6860	476094.96	2243974.00
6861	476126.37	2243991.30
6862	476169.73	2244009.96
6863	476178.75	2244011.76
3096	476178.58	2244013.86



Проект межевания территории размещения объекта
«участок Москва – Казань высокоскоростной железнодорожной магистрали Москва – Казань – Екатеринбург (ВСМ-2)»
«Проект межевания территории»

3097	476168.42	2244014.60
3098	476085.80	2244014.83
3099	476090.26	2244023.78
3100	476094.32	2244032.92
3101	476097.96	2244042.23
3102	476101.18	2244051.69
3103	476103.97	2244061.30
3104	476106.32	2244071.02
3105	476108.23	2244080.83
3106	476109.70	2244090.72
3107	476110.72	2244100.67
3108	476111.28	2244110.65
3109	476111.40	2244120.65
3110	476111.07	2244130.65
3111	476110.28	2244140.61
2836	476109.86	2244143.91
2835	476108.90	2244151.52
2834	476106.75	2244174.59
3112	476098.16	2244197.28
6033	476081.16	2244222.56
6032	476063.25	2244218.17
6031	476023.21	2244208.37
3123	476042.58	2244169.97
2817	476066.83	2244114.64
2816	476061.54	2244096.36
2815	476058.25	2244079.62
2814	476058.59	2244064.06
2813	476065.58	2244040.20
6488	476025.43	2243961.56
6858	476045.08	2243940.17
1253		
5060	475592.48	2254339.15
5061	475565.64	2254366.49
5062	475554.30	2254253.55
2345	475574.16	2254275.11
2346	475575.84	2254290.20
2347	475587.19	2254288.94
5060	475592.48	2254339.15
1254		
5088	475590.05	2253943.31
5087	475596.82	2253949.98
1907	475596.59	2253950.21
1896	475597.06	2253962.10
5882	475590.83	2253962.60
5883	475590.59	2253956.60
1899	475590.84	2253956.58
1900	475590.60	2253950.41
5884	475590.33	2253950.16
5088	475590.05	2253943.31
535		
6864	475753.00	2244514.93
6865	475752.64	2244512.81
6866	475752.02	2244512.06
6867	475924.56	2244432.70



Проект межевания территории размещения объекта
«участок Москва – Казань высокоскоростной железнодорожной магистрали Москва – Казань – Екатеринбург (ВСМ-2)»
«Проект межевания территории»

6868	475947.47	2244422.17
4228	475948.14	2244426.50
4227	475844.21	2244477.93
6864	475753.00	2244514.93
536		
4199	475910.60	2244295.16
5361	475912.86	2244297.75
6869	475908.94	2244299.13
6870	475880.48	2244296.99
4199	475910.60	2244295.16
537		
4297	475880.18	2244297.00
6871	475868.36	2244302.37
4078	475867.65	2244297.77
4297	475880.18	2244297.00
538		
6866	475752.02	2244512.06
6865	475752.64	2244512.81
6864	475753.00	2244514.93
6872	475748.36	2244516.81
6873	475747.78	2244514.01
6866	475752.02	2244512.06
539		
6449	475926.46	2250038.31
6874	475927.92	2250039.57
6875	475926.04	2250051.19
6876	475924.04	2250062.90
6877	475919.76	2250058.27
6878	475921.11	2250050.37
6879	475922.40	2250042.38
6449	475926.46	2250038.31
540		
6684	476031.37	2249093.12
4257	476031.02	2249092.27
4257	476031.02	2249092.27
4256	476043.04	2249094.80
4255	476048.67	2249095.99
5757	476049.03	2249097.04
6684	476031.37	2249093.12
541		
6880	475611.00	2241062.69
6881	475615.90	2241063.71
6882	475603.81	2241118.72
6883	475582.34	2241216.39
6884	475560.98	2241314.07
6885	475551.36	2241359.35
6886	475546.32	2241359.03
6887	475556.09	2241313.01
6888	475577.46	2241215.32
6889	475598.92	2241117.65
6880	475611.00	2241062.69
542		
6890	475617.89	2241054.66
6891	475612.95	2241053.84



Проект межевания территории размещения объекта
 «участок Москва – Казань высокоскоростной железнодорожной магистрали Москва – Казань – Екатеринбург (ВСМ-2)»
 «Проект межевания территории»

6892	475620.39	2241019.98
6893	475630.22	2240975.24
6894	475634.55	2240978.83
6895	475625.27	2241021.06
6890	475617.89	2241054.66
543		
6891	475612.95	2241053.84
6890	475617.89	2241054.66
6881	475615.90	2241063.71
6880	475611.00	2241062.69
6891	475612.95	2241053.84
1255		
5098	476094.85	2247873.34
2219	476095.03	2247867.14
2220	476112.48	2247873.27
2221	476120.47	2247885.79
2222	476125.38	2247901.87
2223	476125.25	2247911.78
2224	476136.23	2247912.17
2225	476134.57	2247974.32
5100	476127.80	2247974.13
5099	476119.72	2247909.48
5098	476094.85	2247873.34
1256		
5091	475684.75	2255179.08
1402	475688.34	2255200.83
2291	475684.62	2255179.10
5091	475684.75	2255179.08
1257		
5749	475626.61	2254827.58
5059	475626.73	2254827.68
5058	475650.01	2254968.67
2305	475649.36	2254969.90
1399	475638.80	2254905.38
5749	475626.61	2254827.58
544		
5738	475986.89	2249262.38
6680	476043.66	2249293.30
6683	476058.15	2249347.38
6896	476056.37	2249374.64
6677	476038.47	2249365.28
5033	475976.62	2249329.75
5738	475986.89	2249262.38
545		
6897	476032.29	2249621.07
5029	476037.24	2249583.95
5029	476037.24	2249583.95
5031	476037.41	2249584.46
6897	476032.29	2249621.07
546		
6693	476004.83	2249148.47
6692	476015.81	2249189.43
6691	476016.46	2249191.84
6691	476016.46	2249191.84



Проект межевания территории размещения объекта
«участок Москва – Казань высокоскоростной железнодорожной магистрали Москва – Казань – Екатеринбург (ВСМ-2)»
«Проект межевания территории»

6898	476011.38	2249230.29
1098	475992.21	2249227.54
1097	475998.53	2249228.45
6693	476004.83	2249148.47
547		
6677	476038.47	2249365.28
6896	476056.37	2249374.64
6700	476056.31	2249375.54
6677	476038.47	2249365.28
548		
5680	476054.85	2248773.75
5681	476049.88	2248772.99
5682	476050.51	2248758.09
5683	476054.11	2248658.17
5684	476057.27	2248558.23
5685	476060.22	2248458.28
5686	476063.12	2248358.32
5687	476064.33	2248316.61
5688	476069.34	2248316.45
5689	476068.12	2248358.47
5690	476065.21	2248458.42
5691	476062.26	2248558.38
5692	476059.10	2248658.34
5693	476055.51	2248758.28
5680	476054.85	2248773.75
549		
5695	476069.58	2248308.44
5696	476064.57	2248308.60
5697	476065.99	2248259.74
5698	476071.03	2248258.52
5695	476069.58	2248308.44
550		
6691	476016.46	2249191.84
6680	476043.66	2249293.30
5738	475986.89	2249262.38
5741	475992.21	2249227.56
1098	475992.21	2249227.54
6898	476011.38	2249230.29
6691	476016.46	2249191.84
551		
5695	476069.58	2248308.44
5688	476069.34	2248316.45
5687	476064.33	2248316.61
5696	476064.57	2248308.60
5695	476069.58	2248308.44
552		
6899	475543.03	2254389.52
6900	475561.11	2254546.61
1052	475556.76	2254513.21
1053	475544.81	2254413.66
6901	475542.24	2254390.32
6899	475543.03	2254389.52
553		
6902	475564.33	2254571.40



Проект межевания территории размещения объекта
«участок Москва – Казань высокоскоростной железнодорожной магистрали Москва – Казань – Екатеринбург (ВСМ-2)»
«Проект межевания территории»

6903	475589.10	2254750.07
1050	475583.41	2254711.58
1051	475569.65	2254612.29
6902	475564.33	2254571.40
871		
4596	470997.68	2234680.48
4595	471012.33	2234710.87
2934	471011.45	2234712.29
2935	471009.39	2234715.48
2936	470996.41	2234734.13
2937	470974.39	2234755.86
2938	470967.93	2234761.02
2939	470959.78	2234766.81
2940	470951.29	2234772.10
2941	470942.50	2234776.85
2942	470933.43	2234781.07
2943	470924.13	2234784.72
2944	470914.61	2234787.80
2945	470904.93	2234790.30
2946	470898.76	2234791.57
2947	470892.15	2234792.68
2948	470886.08	2234793.51
2949	470879.46	2234794.22
2950	470873.58	2234794.71
2951	470861.42	2234795.39
2952	470850.53	2234795.74
2953	470842.50	2234795.92
4931	470544.90	2234802.38
6904	470540.83	2234795.75
6905	470532.86	2234782.77
2954	470528.05	2234774.74
2955	470841.81	2234767.93
2956	470850.21	2234767.61
2957	470858.60	2234767.22
2958	470866.86	2234766.71
2959	470874.99	2234766.00
2960	470882.97	2234765.03
2961	470890.77	2234763.77
2962	470898.64	2234762.09
2963	470908.31	2234759.53
2964	470917.76	2234756.26
2965	470926.94	2234752.30
2966	470935.80	2234747.67
2967	470944.29	2234742.40
2968	470952.38	2234736.52
2969	470960.00	2234730.05
2970	470967.13	2234723.04
2971	470970.85	2234718.92
2972	470973.52	2234715.77
2973	470982.47	2234704.53
2974	470989.96	2234693.11
2975	470994.33	2234686.08
4596	470997.68	2234680.48
554		



Проект межевания территории размещения объекта
«участок Москва – Казань высокоскоростной железнодорожной магистрали Москва – Казань – Екатеринбург (ВСМ-2)»
«Проект межевания территории»

6906	475589.54	2253930.68
1037	475572.64	2253511.99
1038	475585.26	2253814.12
1039	475589.82	2253930.66
6906	475589.54	2253930.68
555		
6907	475496.53	2253851.21
6908	475496.29	2253850.98
1059	475494.18	2253815.82
6907	475496.53	2253851.21
560		
6920	476078.96	2247813.88
6921	476083.79	2247819.85
6661	476082.75	2247855.76
6660	476082.45	2247855.33
5126	476078.24	2247849.21
6087	476078.39	2247841.77
956	476078.40	2247841.04
956	476078.40	2247841.04
6086	476078.18	2247840.63
6920	476078.96	2247813.88
561		
6922	476086.29	2247733.99
6923	476085.57	2247758.74
6921	476083.79	2247819.85
6920	476078.96	2247813.88
6924	476080.57	2247758.59
6925	476081.25	2247735.20
6922	476086.29	2247733.99
562		
6779	476087.62	2247513.65
6780	476092.64	2247513.00
6781	476092.63	2247513.42
6782	476087.61	2247514.08
6779	476087.62	2247513.65
563		
6640	471901.16	2234839.68
6639	471887.74	2234837.71
6638	471835.02	2234831.10
6637	471782.18	2234825.63
6636	471729.23	2234821.29
6635	471652.77	2234815.22
6634	471576.33	2234808.97
6633	471499.90	2234802.52
6632	471423.48	2234795.90
6631	471394.65	2234790.52
527	471423.89	2234792.04
528	471473.77	2234795.63
529	471459.63	2234773.61
530	471464.96	2234769.75
531	471483.51	2234796.68
532	471635.91	2234813.72
533	471828.81	2234826.82
534	471891.11	2234835.75



Проект межевания территории размещения объекта
 «участок Москва – Казань высокоскоростной железнодорожной магистрали Москва – Казань – Екатеринбург (ВСМ-2)»
 «Проект межевания территории»

535	471917.71	2234822.03
536	471921.41	2234828.73
6640	471901.16	2234839.68
564		
6926	472502.94	2234997.58
6927	472491.78	2234993.38
551	472501.05	2234991.01
6926	472502.94	2234997.58
565		
6927	472491.78	2234993.38
6926	472502.94	2234997.58
552	472503.45	2234999.35
6653	472495.67	2235001.42
6652	472481.93	2234995.89
6927	472491.78	2234993.38
566		
6805	475834.10	2250796.82
6804	475805.98	2250803.17
6803	475739.87	2250818.09
6928	475749.21	2250767.80
6929	475814.41	2250750.96
6930	475806.80	2250718.83
6931	475755.86	2250731.99
4585	475759.93	2250710.09
4584	475845.57	2250689.27
4583	475855.28	2250686.91
6805	475834.10	2250796.82
567		
4517	475821.75	2250494.37
4604	475824.45	2250504.19
3620	475833.18	2250535.95
3629	475820.73	2250538.76
3626	475838.80	2250604.19
4586	475776.94	2250618.43
5743	475781.29	2250594.99
1080	475781.30	2250594.99
6932	475792.39	2250535.23
6933	475792.52	2250534.55
6934	475792.56	2250534.30
5229	475798.74	2250499.13
4517	475821.75	2250494.37
568		
6928	475749.21	2250767.80
6931	475755.86	2250731.99
6930	475806.80	2250718.83
6929	475814.41	2250750.96
6928	475749.21	2250767.80
5081	475797.78	2250733.92
5082	475799.88	2250742.06
5083	475793.68	2250743.66
5084	475791.58	2250735.52
5081	475797.78	2250733.92
569		
6935	470546.09	2234846.49



Проект межевания территории размещения объекта
 «участок Москва – Казань высокоскоростной железнодорожной магистрали Москва – Казань – Екатеринбург (ВСМ-2)»
 «Проект межевания территории»

6936	470550.18	2234846.63
6937	470555.00	2234842.08
6938	470555.25	2234842.48
6939	470565.86	2234856.77
6940	470546.23	2234857.02
6935	470546.09	2234846.49
570		
6941	470546.85	2234828.81
6937	470555.00	2234842.08
6936	470550.18	2234846.63
6935	470546.09	2234846.49
6942	470545.85	2234828.96
6941	470546.85	2234828.81
571		
6163	469848.45	2234745.98
6162	469851.31	2234751.53
6943	469841.26	2234749.82
6944	469793.78	2234741.86
6945	469746.28	2234734.02
6946	469712.49	2234723.47
6947	469678.73	2234712.81
6948	469645.01	2234702.03
6949	469611.33	2234691.14
6950	469577.68	2234680.13
6951	469544.07	2234669.01
6952	469520.60	2234661.16
6953	469520.62	2234661.11
1212	469609.08	2234686.10
1213	469748.05	2234725.56
6163	469848.45	2234745.98
574		
6955	475957.40	2249489.15
6672	476013.56	2249509.51
5029	476037.24	2249583.95
6897	476032.29	2249621.07
1111	476020.53	2249705.29
6956	476015.52	2249699.79
1110	475942.43	2249619.38
6955	475957.40	2249489.15
575		
5037	475966.17	2249412.95
6701	475986.21	2249423.56
6672	476013.56	2249509.51
6955	475957.40	2249489.15
6957	475957.96	2249484.25
5037	475966.17	2249412.95
576		
5126	476078.24	2247849.21
6660	476082.45	2247855.33
6661	476082.75	2247855.76
6662	476082.66	2247858.69
6663	476079.75	2247958.65
6664	476076.84	2248058.60
6665	476073.94	2248158.56



Проект межевания территории размещения объекта
 «участок Москва – Казань высокоскоростной железнодорожной магистрали Москва – Казань – Екатеринбург (ВСМ-2)»
 «Проект межевания территории»

6666	476071.63	2248237.78
6667	476066.59	2248239.00
6668	476068.94	2248158.41
6669	476071.85	2248058.46
6670	476074.75	2247958.50
6671	476076.96	2247882.50
955	476077.63	2247881.39
5126	476078.24	2247849.21
577		
6958	468712.07	2234253.49
6959	468665.86	2234237.06
6960	468439.55	2234156.62
6146	468398.07	2234141.87
6145	468397.99	2234136.95
482	468688.63	2234239.94
483	468687.47	2234243.64
483	468687.47	2234243.64
483	468687.47	2234243.64
484	468712.46	2234252.82
6958	468712.07	2234253.49
578		
6153	468325.05	2234115.12
6152	468328.09	2234116.24
6965	468326.43	2234116.27
6966	468324.93	2234115.71
6153	468325.05	2234115.12
579		
6148	468384.12	2234136.77
6967	468384.23	2234136.95
6968	468354.01	2234126.21
6156	468351.91	2234124.97
6148	468384.12	2234136.77
580		
6153	468325.05	2234115.12
6966	468324.93	2234115.71
6969	468269.15	2234094.97
6154	468267.52	2234094.04
6153	468325.05	2234115.12
581		
4603	471026.81	2234740.93
4602	471028.53	2234744.49
5599	471017.13	2234754.80
5598	470975.07	2234786.95
5597	470975.22	2234794.04
4932	470964.97	2234794.27
516	470989.37	2234773.22
4603	471026.81	2234740.93
1258		
5252	475575.91	2254458.03
5251	475579.55	2254485.60
2340	475578.88	2254485.68
5699	475578.84	2254485.38
2341	475575.53	2254458.07
5252	475575.91	2254458.03



Проект межевания территории размещения объекта
 «участок Москва – Казань высокоскоростной железнодорожной магистрали Москва – Казань – Екатеринбург (ВСМ-2)»
 «Проект межевания территории»

582		
6970	470380.80	2234667.29
6971	470399.77	2234701.26
1227	470359.29	2234808.37
6972	470359.34	2234808.37
6973	470431.94	2234808.23
6974	470403.18	2234826.32
6975	470360.08	2234853.42
6976	470280.47	2234903.49
6977	470258.84	2234917.09
6978	470225.02	2234893.85
6979	470223.62	2234893.73
6980	470222.22	2234893.61
6981	470220.82	2234893.49
6982	470219.43	2234893.36
6983	470218.03	2234893.24
6984	470216.63	2234893.12
6985	470215.24	2234893.00
6986	470213.84	2234892.87
6987	470212.44	2234892.75
6988	470211.05	2234892.62
6989	470209.65	2234892.50
6990	470208.25	2234892.37
6991	470206.86	2234892.24
6992	470205.46	2234892.12
6993	470204.06	2234891.99
6994	470202.67	2234891.86
6995	470201.27	2234891.73
6996	470199.87	2234891.60
6997	470198.48	2234891.47
6998	470197.08	2234891.33
6999	470195.68	2234891.20
7000	470194.29	2234891.07
7001	470192.89	2234890.94
7002	470191.50	2234890.80
7003	470190.10	2234890.67
7004	470188.71	2234890.53
7005	470187.31	2234890.39
7006	470185.91	2234890.25
7007	470184.52	2234890.12
7008	470171.28	2234896.01
7009	470168.70	2234895.81
7010	470166.12	2234895.62
7011	470163.54	2234895.42
7012	470160.96	2234895.22
7013	470158.38	2234895.02
7014	470155.80	2234894.81
7015	470153.22	2234894.61
7016	470150.64	2234894.40
7017	470148.06	2234894.20
7018	470145.48	2234893.99
7019	470142.90	2234893.78
7020	470140.32	2234893.58
7021	470137.74	2234893.36



Проект межевания территории размещения объекта
«участок Москва – Казань высокоскоростной железнодорожной магистрали Москва – Казань – Екатеринбург (ВСМ-2)»
«Проект межевания территории»

7022	470135.16	2234893.15
7023	470132.58	2234892.94
7024	470130.01	2234892.73
7025	470127.43	2234892.51
7026	470124.85	2234892.29
7027	470122.27	2234892.08
7028	470119.69	2234891.86
7029	470117.11	2234891.64
7030	470114.53	2234891.42
7031	470111.96	2234891.19
7032	470109.38	2234890.97
7033	470106.80	2234890.74
7034	470104.22	2234890.52
7035	470101.64	2234890.29
7036	470099.07	2234890.06
7037	470096.49	2234889.83
7038	470094.45	2234905.63
1267	470094.44	2234905.70
7039	470094.14	2234905.66
7040	470056.86	2234900.55
7041	470048.26	2234899.36
7042	470001.23	2234892.15
7043	470000.80	2234892.08
1269	470000.61	2234892.06
7044	470000.03	2234891.76
7045	469985.37	2234884.37
1270	469983.53	2234883.43
7046	469982.48	2234883.27
1271	469957.57	2234879.40
7047	469921.13	2234873.28
1272	469921.11	2234873.28
7048	469921.10	2234873.27
7049	469913.32	2234871.80
6162	469851.31	2234751.53
6161	469888.72	2234757.90
6160	469936.15	2234766.11
6159	470129.29	2234790.90
6158	470268.78	2234799.07
6157	470278.71	2234791.68
1217	470313.08	2234776.72
1218	470349.98	2234745.88
1219	470379.78	2234668.45
6970	470380.80	2234667.29
583		
7050	470407.45	2234637.10
6164	470424.73	2234665.91
6167	470417.33	2234671.62
7051	470395.64	2234650.49
7050	470407.45	2234637.10
584		
1264	470236.94	2234902.04
1265	470169.85	2234898.86
1266	470096.25	2234892.65
7038	470094.45	2234905.63



Проект межевания территории размещения объекта
«участок Москва – Казань высокоскоростной железнодорожной магистрали Москва – Казань – Екатеринбург (ВСМ-2)»
«Проект межевания территории»

7037	470096.49	2234889.83
7036	470099.07	2234890.06
7035	470101.64	2234890.29
7034	470104.22	2234890.52
7033	470106.80	2234890.74
7032	470109.38	2234890.97
7031	470111.96	2234891.19
7030	470114.53	2234891.42
7029	470117.11	2234891.64
7028	470119.69	2234891.86
7027	470122.27	2234892.08
7026	470124.85	2234892.29
7025	470127.43	2234892.51
7024	470130.01	2234892.73
7023	470132.58	2234892.94
7022	470135.16	2234893.15
7021	470137.74	2234893.36
7020	470140.32	2234893.58
7019	470142.90	2234893.78
7018	470145.48	2234893.99
7017	470148.06	2234894.20
7016	470150.64	2234894.40
7015	470153.22	2234894.61
7014	470155.80	2234894.81
7013	470158.38	2234895.02
7012	470160.96	2234895.22
7011	470163.54	2234895.42
7010	470166.12	2234895.62
7009	470168.70	2234895.81
7008	470171.28	2234896.01
7007	470184.52	2234890.12
7006	470185.91	2234890.25
7005	470187.31	2234890.39
7004	470188.71	2234890.53
7003	470190.10	2234890.67
7002	470191.50	2234890.80
7001	470192.89	2234890.94
7000	470194.29	2234891.07
6999	470195.68	2234891.20
6998	470197.08	2234891.33
6997	470198.48	2234891.47
6996	470199.87	2234891.60
6995	470201.27	2234891.73
6994	470202.67	2234891.86
6993	470204.06	2234891.99
6992	470205.46	2234892.12
6991	470206.86	2234892.24
6990	470208.25	2234892.37
6989	470209.65	2234892.50
6988	470211.05	2234892.62
6987	470212.44	2234892.75
6986	470213.84	2234892.87
6985	470215.24	2234893.00
6984	470216.63	2234893.12



Проект межевания территории размещения объекта
«участок Москва – Казань высокоскоростной железнодорожной магистрали Москва – Казань – Екатеринбург (ВСМ-2)»
«Проект межевания территории»

6983	470218.03	2234893.24
6982	470219.43	2234893.36
6981	470220.82	2234893.49
6980	470222.22	2234893.61
6979	470223.62	2234893.73
6978	470225.02	2234893.85
585		
7051	470395.64	2234650.49
6167	470417.33	2234671.62
1226	470408.35	2234678.55
6971	470399.77	2234701.26
6970	470380.80	2234667.29
7051	470395.64	2234650.49
586		
5191	475737.67	2251478.25
5192	475726.88	2251489.50
5193	475724.24	2251492.25
5194	475733.30	2251441.74
1026	475789.91	2251147.85
1027	475747.32	2251431.86
5191	475737.67	2251478.25
1259		
5087	475596.82	2253949.98
5088	475590.05	2253943.31
5089	475589.97	2253941.21
1903	475594.75	2253945.92
1904	475596.42	2253945.80
1905	475596.49	2253947.63
1906	475597.84	2253948.96
5087	475596.82	2253949.98
587		
4078	475867.65	2244297.77
6871	475868.36	2244302.37
4297	475880.18	2244297.00
6870	475880.48	2244296.99
6869	475908.94	2244299.13
5361	475912.86	2244297.75
1608	475931.62	2244319.23
6868	475947.47	2244422.17
6867	475924.56	2244432.70
6866	475752.02	2244512.06
1460	475732.01	2244487.59
7053	475724.09	2244438.33
5195	475722.83	2244430.82
5198	475705.66	2244324.19
1462	475705.29	2244321.88
3717	475705.26	2244321.72
3716	475722.08	2244300.53
3715	475732.31	2244278.38
3714	475760.30	2244194.42
3713	475766.22	2244169.51
4148	475771.61	2244303.59
4078	475867.65	2244297.77
588		



Проект межевания территории размещения объекта
«участок Москва – Казань высокоскоростной железнодорожной магистрали Москва – Казань – Екатеринбург (ВСМ-2)»
«Проект межевания территории»

6866	475752.02	2244512.06
6873	475747.78	2244514.01
1459	475745.84	2244504.51
592		
6440	475913.27	2250051.51
5296	475932.89	2250072.76
5299	475920.29	2250085.11
6441	475900.14	2250064.65
6440	475913.27	2250051.51
593		
6448	475926.85	2250037.92
7054	475930.33	2250041.65
6874	475927.92	2250039.57
7055	475927.95	2250039.38
7056	475926.58	2250038.19
6448	475926.85	2250037.92
594		
5730	475746.28	2255542.78
5729	475747.60	2255550.59
5728	475791.89	2255812.00
6792	475789.17	2255801.00
6793	475785.95	2255788.37
7057	475782.67	2255775.75
7058	475779.30	2255763.16
7059	475775.87	2255750.59
7060	475772.35	2255738.04
7061	475768.77	2255725.50
7062	475765.11	2255712.99
7063	475761.37	2255700.51
7064	475757.56	2255688.04
7065	475753.68	2255675.60
7066	475749.72	2255663.18
7067	475746.68	2255653.85
1135	475746.49	2255652.66
1136	475730.44	2255605.64
1137	475728.83	2255601.45
1138	475724.43	2255589.18
1139	475722.63	2255584.26
7068	475726.57	2255582.94
7069	475714.20	2255549.79
5730	475746.28	2255542.78
595		
7070	475807.14	2256011.50
5733	475825.19	2256008.54
7071	475827.97	2256024.94
6136	475826.48	2256026.48
7072	475812.18	2256041.25
7070	475807.14	2256011.50
596		
1126	475743.08	2255523.88
5730	475746.28	2255542.78
7069	475714.20	2255549.79
7068	475726.57	2255582.94
1139	475722.63	2255584.26



Проект межевания территории размещения объекта
 «участок Москва – Казань высокоскоростной железнодорожной магистрали Москва – Казань – Екатеринбург (ВСМ-2)»
 «Проект межевания территории»

1140	475719.96	2255576.93
1141	475715.41	2255564.71
1119	475710.80	2255552.53
7073	475706.11	2255540.36
7074	475705.96	2255540.00
1121	475705.70	2255539.30
1122	475710.27	2255537.13
1123	475714.92	2255535.16
7075	475717.21	2255534.19
7076	475720.96	2255532.60
7077	475724.33	2255531.18
7078	475733.46	2255527.54
1126	475743.08	2255523.88
597		
7914	475767.51	2255721.19
7061	475768.77	2255725.50
7060	475772.35	2255738.04
7059	475775.87	2255750.59
7058	475779.30	2255763.16
7057	475782.67	2255775.75
6793	475785.95	2255788.37
6792	475789.17	2255801.00
5728	475791.89	2255812.00
5733	475825.19	2256008.54
7070	475807.14	2256011.50
1133	475770.57	2255795.77
7913	475758.20	2255722.77
7914	475767.51	2255721.19
598		
6825	466766.08	2231751.65
5783	466737.18	2231737.52
282	466733.46	2231719.39
283	466716.93	2231620.22
2652	466712.77	2231586.53
2652	466712.77	2231586.53
5778	466708.88	2231555.06
5777	466714.39	2231533.40
5776	466717.09	2231474.83
5775	466710.36	2231409.64
3857	466720.82	2231402.56
261	466721.54	2231418.51
262	466729.88	2231517.63
263	466742.10	2231616.29
264	466758.37	2231714.24
6825	466766.08	2231751.65
599		
5783	466737.18	2231737.52
6825	466766.08	2231751.65
265	466778.40	2231811.47
266	466802.31	2231908.02
267	466830.41	2232003.43
268	466862.22	2232098.04
4886	466883.75	2232154.62
5609	466862.87	2232171.33



Проект межевания территории размещения объекта
 «участок Москва – Казань высокоскоростной железнодорожной магистрали Москва – Казань – Екатеринбург (ВСМ-2)»
 «Проект межевания территории»

278	466838.18	2232106.14
3922	466827.60	2232074.72
3921	466835.62	2232069.40
3920	466832.46	2232064.64
3924	466825.71	2232069.11
279	466806.15	2232011.00
280	466777.93	2231914.56
281	466753.55	2231817.19
2644	466745.13	2231776.21
5783	466737.18	2231737.52
932		
4201	475742.52	2243274.25
3971	475743.80	2243276.82
1731	475738.93	2243278.35
3968	475732.31	2243280.58
3986	475729.81	2243279.67
2845	475729.44	2243278.76
2906	475734.94	2243276.87
4201	475742.52	2243274.25
1261		
5060	475592.48	2254339.15
2348	475593.69	2254350.64
2349	475581.78	2254351.90
2350	475583.50	2254368.66
5881	475568.34	2254393.35
5061	475565.64	2254366.49
5060	475592.48	2254339.15
600		
6908	475496.29	2253850.98
6907	475496.53	2253851.21
7079	475509.33	2254043.89
7080	475530.66	2254282.02
6899	475543.03	2254389.52
6901	475542.24	2254390.32
1054	475533.88	2254314.41
1055	475523.83	2254214.93
1056	475514.97	2254115.15
1057	475507.04	2254015.28
1895	475503.90	2253969.62
1895	475503.90	2253969.62
1058	475500.18	2253915.54
1894	475497.81	2253876.11
1893	475497.46	2253870.37
5090	475496.91	2253861.21
6908	475496.29	2253850.98
601		
6745	476081.22	2246608.44
6746	476084.70	2246659.01
6747	476090.25	2246758.89
6748	476094.45	2246858.83
6749	476097.31	2246958.82
6750	476098.85	2247058.83
6751	476098.98	2247115.83
6752	476093.97	2247113.35



Проект межевания территории размещения объекта
«участок Москва – Казань высокоскоростной железнодорожной магистрали Москва – Казань – Екатеринбург (ВСМ-2)»
«Проект межевания территории»

6753	476093.85	2247058.88
6754	476092.31	2246958.93
6755	476089.45	2246859.00
6756	476085.25	2246759.13
6757	476079.71	2246659.32
6758	476076.25	2246608.95
6745	476081.22	2246608.44
602		
6763	476080.66	2246600.30
6764	476075.69	2246600.85
6765	476075.47	2246597.68
6766	476080.46	2246597.36
6763	476080.66	2246600.30
603		
6752	476093.97	2247113.35
6751	476098.98	2247115.83
6783	476099.07	2247158.86
6784	476098.18	2247258.88
6785	476096.48	2247358.88
6786	476094.13	2247458.86
6780	476092.64	2247513.00
6779	476087.62	2247513.65
6787	476089.13	2247458.73
6788	476091.48	2247358.78
6789	476093.18	2247258.81
6790	476094.07	2247158.84
6752	476093.97	2247113.35
604		
6763	476080.66	2246600.30
6745	476081.22	2246608.44
6758	476076.25	2246608.95
6764	476075.69	2246600.85
6763	476080.66	2246600.30
606		
6500	475665.85	2240711.72
6499	475648.92	2240784.16
7082	475647.59	2240783.85
7083	475649.03	2240777.44
7084	475650.48	2240771.04
7085	475650.94	2240768.98
7086	475651.40	2240766.92
7087	475651.86	2240764.87
7088	475652.32	2240762.81
7089	475652.78	2240760.75
7090	475653.24	2240758.69
7091	475653.69	2240756.63
7092	475654.15	2240754.57
7093	475654.60	2240752.51
7094	475655.05	2240750.45
1551	475655.50	2240748.39
7095	475655.95	2240746.33
1552	475656.39	2240744.27
7096	475656.84	2240742.21
1553	475657.28	2240740.14



Проект межевания территории размещения объекта
 «участок Москва – Казань высокоскоростной железнодорожной магистрали Москва – Казань – Екатеринбург (ВСМ-2)»
 «Проект межевания территории»

7097	475657.72	2240738.08
1554	475658.16	2240736.02
1555	475658.60	2240733.96
1556	475659.04	2240731.89
7098	475659.48	2240729.83
1557	475659.91	2240727.77
1558	475660.34	2240725.70
1559	475660.78	2240723.64
7099	475660.99	2240722.60
1560	475661.21	2240721.57
1561	475661.64	2240719.51
1562	475662.06	2240717.44
1563	475662.49	2240715.38
1564	475662.91	2240713.31
1565	475663.34	2240711.25
6500	475665.85	2240711.72
607		
1547	475638.78	2240822.87
6497	475639.81	2240823.11
6494	475612.21	2240941.17
7100	475611.91	2240941.94
7101	475629.48	2240864.08
1547	475638.78	2240822.87
608		
7102	475713.96	2240412.17
6496	475713.99	2240412.20
6507	475699.96	2240556.57
7081	475699.96	2240556.56
1570	475700.36	2240552.05
1570	475700.36	2240552.05
7103	475700.37	2240551.98
7104	475701.05	2240544.31
7105	475701.98	2240533.36
1571	475702.14	2240531.50
7106	475702.17	2240529.74
7107	475702.41	2240518.59
7108	475702.51	2240512.37
7109	475702.54	2240510.34
1572	475702.61	2240506.31
7110	475703.56	2240499.30
7111	475704.31	2240493.91
1573	475706.01	2240481.27
7112	475706.25	2240478.86
7113	475706.69	2240474.48
7114	475707.27	2240468.59
1574	475708.46	2240456.09
1575	475709.96	2240446.67
1576	475712.31	2240429.41
7115	475713.40	2240417.58
7102	475713.96	2240412.17
609		
6696	476032.67	2249096.25
6685	476035.63	2249103.41
6686	476030.69	2249143.37



Проект межевания территории размещения объекта
 «участок Москва – Казань высокоскоростной железнодорожной магистрали Москва – Казань – Екатеринбург (ВСМ-2)»
 «Проект межевания территории»

6697	476029.27	2249145.27
6696	476032.67	2249096.25
610		
6697	476029.27	2249145.27
6686	476030.69	2249143.37
6685	476035.63	2249103.41
6696	476032.67	2249096.25
5201	476032.87	2249093.45
5200	476037.80	2249094.54
6698	476033.42	2249157.73
6127	476027.43	2249232.77
6126	476023.57	2249218.37
6699	476028.43	2249157.36
6697	476029.27	2249145.27
611		
6162	469851.31	2234751.53
7049	469913.32	2234871.80
1273	469884.91	2234866.41
1274	469848.77	2234858.69
1275	469836.57	2234855.98
1276	469824.30	2234853.62
1277	469800.40	2234848.55
1278	469788.39	2234845.77
7116	469788.14	2234845.71
7117	469752.61	2234837.12
1279	469752.45	2234837.08
7118	469752.26	2234837.03
7119	469720.87	2234828.99
7120	469720.41	2234828.87
1281	469680.94	2234818.15
7121	469647.95	2234808.67
7122	469647.26	2234808.47
1283	469586.50	2234789.75
7123	469534.17	2234772.30
7124	469533.53	2234772.08
7125	469513.63	2234765.09
7126	469512.38	2234683.90
6952	469520.60	2234661.16
6951	469544.07	2234669.01
6950	469577.68	2234680.13
6949	469611.33	2234691.14
6948	469645.01	2234702.03
6947	469678.73	2234712.81
6946	469712.49	2234723.47
6945	469746.28	2234734.02
6944	469793.78	2234741.86
6943	469841.26	2234749.82
6162	469851.31	2234751.53
615		
6874	475927.92	2250039.57
7054	475930.33	2250041.65
7127	475946.78	2250059.27
5910	475942.36	2250063.48
5296	475932.89	2250072.76



Проект межевания территории размещения объекта
«участок Москва – Казань высокоскоростной железнодорожной магистрали Москва – Казань – Екатеринбург (ВСМ-2)»
«Проект межевания территории»

6440	475913.27	2250051.51
6879	475922.40	2250042.38
6878	475921.11	2250050.37
6877	475919.76	2250058.27
6876	475924.04	2250062.90
6875	475926.04	2250051.19
6874	475927.92	2250039.57
616		
7071	475827.97	2256024.94
7128	475845.92	2256130.85
5120	475850.59	2256158.45
5119	475850.97	2256160.68
7129	475832.47	2256160.91
7072	475812.18	2256041.25
6136	475826.48	2256026.48
7071	475827.97	2256024.94
617		
7129	475832.47	2256160.91
5119	475850.97	2256160.68
3304	475851.41	2256163.29
7130	475851.63	2256164.54
1127	475855.47	2256187.22
5661	475878.88	2256324.57
5660	475877.17	2256331.60
5205	475873.24	2256338.60
5659	475869.29	2256342.61
5658	475864.34	2256346.63
5657	475863.96	2256346.71
1131	475862.71	2256339.32
1132	475837.34	2256189.67
7129	475832.47	2256160.91
618		
1048	475612.44	2254734.35
1049	475589.10	2254750.11
6903	475589.10	2254750.07
6902	475564.33	2254571.40
6900	475561.11	2254546.61
6899	475543.03	2254389.52
7131	475565.09	2254367.05
1044	475569.83	2254410.99
2341	475575.53	2254458.07
2341	475575.53	2254458.07
5699	475578.84	2254485.38
1045	475581.81	2254509.89
1046	475594.77	2254609.04
5742	475598.33	2254634.63
2339	475598.33	2254634.64
1047	475608.51	2254707.81
1048	475612.44	2254734.35
619		
7132	468974.65	2234521.81
6918	468974.11	2234521.51
6919	468934.53	2234498.44
292	468934.45	2234498.39



Проект межевания территории размещения объекта
 «участок Москва – Казань высокоскоростной железнодорожной магистрали Москва – Казань – Екатеринбург (ВСМ-2)»
 «Проект межевания территории»

6915	468934.37	2234498.34
6914	468888.61	2234470.41
6910	468888.22	2234470.16
6913	468808.21	2234418.27
310	468807.97	2234418.12
311	468777.84	2234397.86
312	468746.65	2234376.99
313	468715.43	2234356.19
7133	468700.16	2234346.06
7134	468694.46	2234342.30
314	468683.86	2234335.38
7135	468677.58	2234331.31
7136	468677.52	2234331.27
7137	468677.48	2234331.25
315	468673.23	2234328.50
316	468663.79	2234322.46
317	468654.34	2234316.46
318	468643.21	2234309.46
7138	468639.22	2234306.97
7138	468639.22	2234306.97
7139	468639.19	2234306.96
319	468632.05	2234302.51
320	468620.04	2234295.10
7140	468619.92	2234295.02
7141	468619.28	2234294.63
7142	468617.13	2234293.32
321	468608.00	2234287.74
322	468599.26	2234282.44
323	468590.50	2234277.17
324	468582.98	2234272.67
325	468574.19	2234267.45
326	468565.39	2234262.25
327	468556.57	2234257.08
328	468547.74	2234251.94
4067	468541.73	2234248.47
4066	468515.52	2234224.73
4073	468493.29	2234221.06
335	468482.11	2234214.82
336	468485.23	2234207.97
336	468485.23	2234207.97
336	468485.23	2234207.97
337	468453.25	2234191.09
7143	468456.95	2234184.55
7144	468396.21	2234151.10
7145	468391.19	2234148.14
6967	468384.23	2234136.95
6147	468396.70	2234141.38
7146	468398.07	2234141.88
6146	468398.07	2234141.87
6960	468439.55	2234156.62
6959	468665.86	2234237.06
6958	468712.07	2234253.49
485	468710.15	2234256.84
486	468720.40	2234262.73



Проект межевания территории размещения объекта
«участок Москва – Казань высокоскоростной железнодорожной магистрали Москва – Казань – Екатеринбург (ВСМ-2)»
«Проект межевания территории»

487	468914.34	2234369.19
7147	469199.68	2234520.83
7148	469199.25	2234523.79
7149	469142.61	2234525.42
6809	469131.65	2234553.11
6808	469113.91	2234595.99
7150	469101.62	2234589.89
7151	469093.33	2234585.70
7152	469056.06	2234566.45
7153	469049.33	2234562.90
7154	469012.32	2234542.91
7155	469005.19	2234538.97
7132	468974.65	2234521.81
620		
6968	468354.01	2234126.21
6967	468384.23	2234136.95
7145	468391.19	2234148.14
6968	468354.01	2234126.21
621		
336	468485.23	2234207.97
337	468453.25	2234191.09
338	468455.93	2234186.35
7144	468396.21	2234151.10
7143	468456.95	2234184.55
337	468453.25	2234191.09
336	468485.23	2234207.97
336	468485.23	2234207.97
622		
6969	468269.15	2234094.97
6966	468324.93	2234115.71
7156	468324.80	2234116.30
7156	468324.80	2234116.30
7157	468324.63	2234116.31
7158	468307.40	2234116.66
7159	468306.19	2234115.98
6969	468269.15	2234094.97
623		
7160	476060.70	2247804.64
7161	476066.58	2247809.92
7162	476072.49	2247805.89
7163	476095.54	2247834.38
7164	476095.24	2247860.17
2219	476095.03	2247867.14
5098	476094.85	2247873.34
5126	476078.24	2247849.21
6807	476078.39	2247841.74
956	476078.40	2247841.04
956	476078.40	2247841.04
6806	476074.38	2247833.61
957	476060.64	2247808.26
7160	476060.70	2247804.64
624		
937	476099.09	2247730.91
938	476098.31	2247758.25



Проект межевания территории размещения объекта
 «участок Москва – Казань высокоскоростной железнодорожной магистрали Москва – Казань – Екатеринбург (ВСМ-2)»
 «Проект межевания территории»

7164	476095.24	2247860.17
7163	476095.54	2247834.38
7162	476072.49	2247805.89
7161	476066.58	2247809.92
7160	476060.70	2247804.64
7165	476061.68	2247745.63
7166	476061.70	2247744.27
958	476061.71	2247744.10
958	476061.71	2247744.10
7167	476061.44	2247740.47
7168	476061.40	2247739.97
2129	476071.68	2247737.50
2129	476071.68	2247737.50
2128	476091.78	2247732.67
2128	476091.78	2247732.67
937	476099.09	2247730.91
625		
1384	475702.03	2255529.97
7169	475702.00	2255529.90
7170	475705.53	2255528.20
7171	475724.08	2255520.35
7172	475741.36	2255513.76
1403	475741.37	2255513.81
7173	475741.04	2255513.94
7174	475735.67	2255515.99
2469	475735.63	2255516.00
2469	475735.63	2255516.00
1404	475731.43	2255517.60
7175	475731.30	2255517.65
7176	475724.28	2255520.33
7177	475721.59	2255521.47
1405	475721.53	2255521.49
7178	475714.76	2255524.36
7179	475705.71	2255528.19
7180	475702.03	2255529.96
1384	475702.03	2255529.97
626		
6165	470425.82	2234667.73
6164	470424.73	2234665.91
7181	470441.53	2234652.95
7182	470422.44	2234620.57
7183	470412.88	2234620.01
1221	470412.54	2234606.23
7184	470419.50	2234604.15
7185	470456.80	2234671.38
1224	470449.47	2234675.14
1225	470430.29	2234664.95
6165	470425.82	2234667.73
627		
7186	470555.11	2234841.98
1230	470555.27	2234842.24
7187	470555.40	2234842.41
7188	470555.43	2234842.46
7191	470566.07	2234856.77



Проект межевания территории размещения объекта
«участок Москва – Казань высокоскоростной железнодорожной магистрали Москва – Казань – Екатеринбург (ВСМ-2)»
«Проект межевания территории»

6939	470565.86	2234856.77
6938	470555.25	2234842.48
6937	470555.00	2234842.08
7186	470555.11	2234841.98
628		
7192	470547.03	2234828.78
7186	470555.11	2234841.98
6937	470555.00	2234842.08
6941	470546.85	2234828.81
7192	470547.03	2234828.78
1262		
7193	466677.79	2231096.80
244	466684.97	2231108.37
243	466694.96	2231122.79
242	466693.88	2231144.19
4829	466693.15	2231161.53
5410	466676.44	2231137.39
7193	466677.79	2231096.80
1263		
7194	475659.27	2242903.53
2904	475662.35	2242999.94
2905	475707.77	2243171.94
2906	475734.94	2243276.87
2845	475729.44	2243278.76
3986	475729.81	2243279.67
3780	475723.76	2243277.47
1592	475701.66	2243174.23
1591	475657.71	2243064.96
2861	475644.37	2243066.97
2862	475632.65	2243024.35
7195	475621.89	2242970.58
7196	475629.18	2242967.98
7197	475619.59	2242943.89
2864	475617.16	2242911.30
3948	475617.58	2242905.53
7198	475650.70	2242912.24
7194	475659.27	2242903.53
4667	475649.73	2243053.85
4662	475654.05	2243052.52
4663	475654.73	2243054.23
4664	475650.70	2243056.26
4665	475646.38	2243057.59
4666	475645.70	2243055.88
4667	475649.73	2243053.85
1264		
7195	475621.89	2242970.58
2863	475621.39	2242968.08
7197	475619.59	2242943.89
7196	475629.18	2242967.98
7195	475621.89	2242970.58
1265		
5061	475565.64	2254366.49
6415	475565.16	2254366.98
2344	475553.12	2254252.27



Проект межевания территории размещения объекта
«участок Москва – Казань высокоскоростной железнодорожной магистрали Москва – Казань – Екатеринбург (ВСМ-2)»
«Проект межевания территории»

5062	475554.30	2254253.55
5061	475565.64	2254366.49
1266		
5089	475589.97	2253941.21
5088	475590.05	2253943.31
6417	475578.22	2253931.65
1902	475580.09	2253931.50
5089	475589.97	2253941.21
635		
6125	476012.12	2249350.14
6124	476016.89	2249352.88
7199	476016.51	2249357.05
7200	476016.46	2249357.52
7201	476011.73	2249354.50
6125	476012.12	2249350.14
636		
7201	476011.73	2249354.50
7200	476016.46	2249357.52
7202	476006.59	2249456.58
7203	476004.05	2249479.62
6120	476000.31	2249467.87
7204	476001.61	2249456.06
7205	476011.54	2249356.58
7201	476011.73	2249354.50
637		
5211	475553.61	2253102.88
1034	475554.10	2253136.89
1035	475563.34	2253163.07
1036	475561.86	2253218.92
7206	475561.86	2253218.93
7206	475561.86	2253218.93
1037	475572.64	2253511.99
6906	475589.54	2253930.68
6417	475578.22	2253931.65
7207	475570.00	2253923.56
7208	475556.23	2253910.00
7209	475538.43	2253892.47
7210	475519.16	2253873.50
6907	475496.53	2253851.21
1059	475494.18	2253815.82
6909	475490.08	2253731.29
1061	475458.06	2253733.11
1062	475453.43	2253516.12
1063	475452.58	2253244.49
5213	475453.86	2253204.86
5212	475477.04	2253181.16
5211	475553.61	2253102.88
638		
5076	475735.30	2255477.97
7172	475741.36	2255513.76
7171	475724.08	2255520.35
7170	475705.53	2255528.20
7169	475702.00	2255529.90
1385	475701.35	2255528.23



Проект межевания территории размещения объекта
«участок Москва – Казань высокоскоростной железнодорожной магистрали Москва – Казань – Екатеринбург (ВСМ-2)»
«Проект межевания территории»

7211	475696.85	2255516.98
7212	475719.55	2255493.94
5076	475735.30	2255477.97
639		
7213	468337.42	2234055.60
6077	468338.90	2234048.46
6082	468350.73	2234053.17
6081	468353.37	2234054.17
7214	468352.34	2234056.92
7215	468369.41	2234062.95
5272	468369.83	2234061.52
5271	468392.45	2234068.41
451	468392.08	2234069.61
451	468392.08	2234069.61
452	468409.12	2234074.53
452	468409.12	2234074.53
4589	468411.99	2234075.48
7216	468413.37	2234075.96
4571	468413.91	2234076.12
453	468415.00	2234076.48
454	468413.81	2234081.08
4582	468410.13	2234080.12
4581	468408.50	2234087.28
4580	468407.43	2234098.08
5351	468403.30	2234136.06
5350	468419.21	2234142.27
5503	468431.50	2234146.79
5502	468442.52	2234150.83
5488	468453.31	2234154.63
5487	468465.86	2234159.26
5354	468466.13	2234158.43
5353	468476.92	2234161.81
7217	468477.30	2234161.93
6040	468477.07	2234162.68
6039	468476.91	2234163.20
6038	468490.26	2234168.12
5356	468502.42	2234172.90
5355	468515.45	2234177.52
5483	468528.90	2234182.21
6036	468539.53	2234186.50
7218	468551.96	2234190.58
7219	468564.83	2234194.94
7220	468577.11	2234199.32
7221	468590.82	2234204.24
7222	468614.11	2234212.81
5530	468637.14	2234220.59
5529	468636.87	2234221.55
7223	468401.06	2234138.04
7224	468406.48	2234087.07
7225	468408.54	2234078.05
7226	468397.44	2234077.48
7227	468353.76	2234062.89
7213	468337.42	2234055.60
640		



Проект межевания территории размещения объекта
 «участок Москва – Казань высокоскоростной железнодорожной магистрали Москва – Казань – Екатеринбург (ВСМ-2)»
 «Проект межевания территории»

479	468667.55	2234218.87
480	468673.86	2234221.18
7228	468670.22	2234233.41
5527	468663.90	2234231.08
5526	468664.69	2234228.51
641		
428	468249.34	2233865.37
429	468259.40	2233877.81
429	468259.40	2233877.81
429	468259.40	2233877.81
430	468255.11	2233882.96
5957	468241.32	2233871.46
5956	468229.42	2233887.49
7229	468221.08	2233881.41
7230	468241.20	2233857.16
428	468249.34	2233865.37
642		
7229	468221.08	2233881.41
5956	468229.42	2233887.49
4682	468227.30	2233890.35
4681	468213.86	2233911.56
5418	468198.04	2233934.55
435	468226.98	2233949.06
435	468226.98	2233949.06
436	468225.19	2233951.57
7231	468229.42	2233953.91
7232	468223.31	2233950.53
7233	468191.14	2233933.73
7234	468176.39	2233956.15
7235	468171.37	2233964.28
7236	468167.03	2233973.09
7237	468167.84	2233978.18
7238	468173.53	2233982.78
6423	468200.06	2233992.56
6422	468217.44	2234000.34
7239	468216.81	2234001.51
7240	468233.67	2234009.58
6392	468234.35	2234007.94
5452	468254.62	2234016.71
5340	468272.24	2234023.30
5339	468286.36	2234028.13
5279	468302.66	2234034.03
5278	468337.34	2234047.84
6077	468338.90	2234048.46
7213	468337.42	2234055.60
7241	468319.99	2234047.82
7242	468300.91	2234040.58
7243	468241.63	2234017.80
7244	468223.44	2234009.78
7245	468216.70	2234006.30
7246	468203.83	2233998.17
7247	468172.17	2233986.41
7248	468164.72	2233980.13
7249	468163.60	2233972.23



Проект межевания территории размещения объекта
 «участок Москва – Казань высокоскоростной железнодорожной магистрали Москва – Казань – Екатеринбург (ВСМ-2)»
 «Проект межевания территории»

7250	468168.37	2233962.50
7251	468176.35	2233949.86
7252	468211.76	2233895.54
7253	468211.71	2233892.70
7229	468221.08	2233881.41
1267		
6415	475565.16	2254366.98
5061	475565.64	2254366.49
5881	475568.34	2254393.35
2351	475567.99	2254393.92
6415	475565.16	2254366.98
1268		
5883	475590.59	2253956.60
5882	475590.83	2253962.60
1897	475531.18	2253967.42
6416	475530.83	2253961.81
1898	475530.81	2253961.43
5883	475590.59	2253956.60
1269		
6417	475578.22	2253931.65
5088	475590.05	2253943.31
5884	475590.33	2253950.16
1901	475571.07	2253932.27
6417	475578.22	2253931.65
643		
7183	470412.88	2234620.01
7182	470422.44	2234620.57
7181	470441.53	2234652.95
6164	470424.73	2234665.91
7050	470407.45	2234637.10
1220	470413.14	2234630.66
7183	470412.88	2234620.01
644		
7254	470545.82	2234827.13
7255	470534.10	2234808.03
7256	470534.29	2234808.03
7257	470540.14	2234817.56
7258	470545.82	2234826.80
7254	470545.82	2234827.13
645		
7259	470575.61	2234869.62
7260	470575.53	2234869.68
7261	470575.49	2234869.73
6939	470565.86	2234856.77
7191	470566.07	2234856.77
7190	470568.54	2234860.10
7259	470575.61	2234869.62
646		
7262	470604.55	2234908.83
7263	470604.67	2234908.87
7264	470604.76	2234908.88
7265	470617.93	2234926.63
7266	470617.78	2234926.63
7267	470612.16	2234919.07



Проект межевания территории размещения объекта
«участок Москва – Казань высокоскоростной железнодорожной магистрали Москва – Казань – Екатеринбург (ВСМ-2)»
«Проект межевания территории»

7262	470604.55	2234908.83
647		
7259	470575.61	2234869.62
7264	470604.76	2234908.88
7263	470604.67	2234908.87
7262	470604.55	2234908.83
7268	470591.34	2234891.05
7269	470581.62	2234877.98
7270	470576.36	2234870.90
7261	470575.49	2234869.73
7260	470575.53	2234869.68
7259	470575.61	2234869.62
652		
6961	468448.82	2234159.91
6960	468439.55	2234156.62
6962	468424.20	2234151.16
6963	468403.45	2234138.89
6964	468427.97	2234147.58
6961	468448.82	2234159.91
1270		
6088	476077.94	2247848.77
5126	476078.24	2247849.21
5127	476077.63	2247881.30
7271	476076.97	2247882.42
7272	476077.66	2247858.55
6088	476077.94	2247848.77
653		
7273	475624.80	2254816.02
5749	475626.61	2254827.58
2306	475626.61	2254827.57
1399	475638.80	2254905.38
2305	475649.36	2254969.90
1400	475654.90	2255003.66
1401	475671.46	2255102.37
2291	475684.62	2255179.10
2291	475684.62	2255179.10
1402	475688.34	2255200.83
2294	475689.39	2255207.03
2460	475709.72	2255327.00
5074	475710.14	2255329.49
5072	475732.55	2255461.74
7274	475695.17	2255488.50
1390	475700.96	2255447.98
7275	475700.96	2255447.97
1391	475696.62	2255402.60
1392	475679.91	2255304.01
1393	475663.21	2255205.43
1395	475629.98	2255007.98
6954	475601.45	2254831.15
1397	475601.44	2254831.09
1398	475624.80	2254816.00
7273	475624.80	2254816.02
654		
5072	475732.55	2255461.74



Проект межевания территории размещения объекта
 «участок Москва – Казань высокоскоростной железнодорожной магистрали Москва – Казань – Екатеринбург (ВСМ-2)»
 «Проект межевания территории»

5076	475735.30	2255477.97
7212	475719.55	2255493.94
7211	475696.85	2255516.98
1386	475696.51	2255516.12
1387	475691.61	2255504.05
7277	475687.13	2255493.20
7278	475686.74	2255491.96
7279	475692.28	2255489.88
1389	475695.12	2255488.82
1389	475695.12	2255488.82
1389	475695.12	2255488.82
7274	475695.17	2255488.50
5072	475732.55	2255461.74
655		
7280	470532.75	2234846.03
6935	470546.09	2234846.49
6940	470546.23	2234857.02
6939	470565.86	2234856.77
7261	470575.49	2234869.73
7281	470575.33	2234869.90
7282	470575.15	2234870.13
7283	470574.99	2234870.38
7284	470574.86	2234870.64
7285	470574.75	2234870.92
7286	470574.67	2234871.20
7287	470574.61	2234871.49
7288	470574.59	2234871.78
7289	470574.59	2234872.08
6013	470574.61	2234872.37
6014	470574.67	2234872.66
6015	470574.75	2234872.94
6016	470574.86	2234873.21
6017	470575.00	2234873.48
6018	470575.16	2234873.73
6019	470575.95	2234874.67
6020	470576.68	2234875.65
6021	470577.35	2234876.69
7290	470577.95	2234877.76
7291	470578.48	2234878.88
7292	470578.93	2234880.02
7293	470579.31	2234881.19
7294	470579.61	2234882.39
7295	470579.83	2234883.60
7296	470579.97	2234884.82
7297	470580.03	2234886.05
7298	470580.01	2234887.28
7299	470579.92	2234888.51
7300	470579.74	2234889.72
7301	470579.48	2234890.93
7302	470579.15	2234892.11
7303	470578.74	2234893.27
7304	470578.25	2234894.40
7305	470577.69	2234895.50
7306	470577.06	2234896.56



Проект межевания территории размещения объекта
 «участок Москва – Казань высокоскоростной железнодорожной магистрали Москва – Казань – Екатеринбург (ВСМ-2)»
 «Проект межевания территории»

7307	470576.37	2234897.57
7308	470575.61	2234898.54
7309	470574.78	2234899.46
7310	470573.90	2234900.32
7311	470572.97	2234901.12
7312	470571.98	2234901.85
7313	470570.95	2234902.53
7314	470569.88	2234903.13
7315	470568.77	2234903.67
7316	470544.05	2234864.87
7317	470538.21	2234855.13
7280	470532.75	2234846.03
656		
7262	470604.55	2234908.83
7267	470612.16	2234919.07
7266	470617.78	2234926.63
7318	470614.21	2234926.79
7319	470587.16	2234927.95
7320	470584.30	2234928.05
7321	470576.02	2234915.04
7322	470586.61	2234906.86
7323	470587.13	2234906.46
7324	470587.67	2234906.10
7325	470588.22	2234905.76
7326	470588.80	2234905.45
7327	470589.39	2234905.17
7328	470590.00	2234904.92
7329	470590.62	2234904.71
7330	470591.24	2234904.53
7331	470591.88	2234904.39
7332	470592.53	2234904.27
7333	470593.17	2234904.20
7334	470593.83	2234904.15
7335	470594.48	2234904.15
7336	470595.13	2234904.17
7337	470595.78	2234904.23
7338	470596.43	2234904.33
7339	470597.07	2234904.46
7340	470597.70	2234904.62
7341	470598.33	2234904.82
7342	470598.94	2234905.05
7343	470599.54	2234905.31
7344	470600.12	2234905.61
7345	470600.69	2234905.93
7346	470601.24	2234906.29
7347	470601.77	2234906.67
7348	470602.27	2234907.08
7349	470602.76	2234907.52
7350	470603.22	2234907.98
7351	470603.66	2234908.46
7352	470603.90	2234908.60
7353	470604.15	2234908.71
7354	470604.40	2234908.80
7262	470604.55	2234908.83



Проект межевания территории размещения объекта
 «участок Москва – Казань высокоскоростной железнодорожной магистрали Москва – Казань – Екатеринбург (ВСМ-2)»
 «Проект межевания территории»

	657	
7255	470534.10	2234808.03
7254	470545.82	2234827.13
6942	470545.85	2234828.96
7355	470537.43	2234830.20
7356	470523.89	2234831.25
7357	470509.99	2234808.08
7255	470534.10	2234808.03
	658	
7316	470544.05	2234864.87
7315	470568.77	2234903.67
7314	470569.88	2234903.13
7313	470570.95	2234902.53
7312	470571.98	2234901.85
7311	470572.97	2234901.12
7310	470573.90	2234900.32
7309	470574.78	2234899.46
7308	470575.61	2234898.54
7307	470576.37	2234897.57
7306	470577.06	2234896.56
7305	470577.69	2234895.50
7304	470578.25	2234894.40
7303	470578.74	2234893.27
7302	470579.15	2234892.11
7301	470579.48	2234890.93
7300	470579.74	2234889.72
7299	470579.92	2234888.51
7298	470580.01	2234887.28
7297	470580.03	2234886.05
7296	470579.97	2234884.82
7295	470579.83	2234883.60
7294	470579.61	2234882.39
7293	470579.31	2234881.19
7292	470578.93	2234880.02
7291	470578.48	2234878.88
7290	470577.95	2234877.76
6021	470577.35	2234876.69
6020	470576.68	2234875.65
6019	470575.95	2234874.67
6018	470575.16	2234873.73
6017	470575.00	2234873.48
6016	470574.86	2234873.21
6015	470574.75	2234872.94
6014	470574.67	2234872.66
6013	470574.61	2234872.37
7289	470574.59	2234872.08
7288	470574.59	2234871.78
7287	470574.61	2234871.49
7286	470574.67	2234871.20
7285	470574.75	2234870.92
7284	470574.86	2234870.64
7283	470574.99	2234870.38
7282	470575.15	2234870.13
7281	470575.33	2234869.90



Проект межевания территории размещения объекта
«участок Москва – Казань высокоскоростной железнодорожной магистрали Москва – Казань – Екатеринбург (ВСМ-2)»
«Проект межевания территории»

7261	470575.49	2234869.73
7270	470576.36	2234870.90
7269	470581.62	2234877.98
7268	470591.34	2234891.05
7262	470604.55	2234908.83
7354	470604.40	2234908.80
7353	470604.15	2234908.71
7352	470603.90	2234908.60
7351	470603.66	2234908.46
7350	470603.22	2234907.98
7349	470602.76	2234907.52
7348	470602.27	2234907.08
7347	470601.77	2234906.67
7346	470601.24	2234906.29
7345	470600.69	2234905.93
7344	470600.12	2234905.61
7343	470599.54	2234905.31
7342	470598.94	2234905.05
7341	470598.33	2234904.82
7340	470597.70	2234904.62
7339	470597.07	2234904.46
7338	470596.43	2234904.33
7337	470595.78	2234904.23
7336	470595.13	2234904.17
7335	470594.48	2234904.15
7334	470593.83	2234904.15
7333	470593.17	2234904.20
7332	470592.53	2234904.27
7331	470591.88	2234904.39
7330	470591.24	2234904.53
7329	470590.62	2234904.71
7328	470590.00	2234904.92
7327	470589.39	2234905.17
7326	470588.80	2234905.45
7325	470588.22	2234905.76
7324	470587.67	2234906.10
7323	470587.13	2234906.46
7322	470586.61	2234906.86
7321	470576.02	2234915.04
7320	470584.30	2234928.05
7358	470582.00	2234928.13
5552	470550.77	2234876.06
7316	470544.05	2234864.87
659		
6942	470545.85	2234828.96
6935	470546.09	2234846.49
7280	470532.75	2234846.03
7356	470523.89	2234831.25
7355	470537.43	2234830.20
6942	470545.85	2234828.96
661		
6907	475496.53	2253851.21
7210	475519.16	2253873.50
7209	475538.43	2253892.47



Проект межевания территории размещения объекта
 «участок Москва – Казань высокоскоростной железнодорожной магистрали Москва – Казань – Екатеринбург (ВСМ-2)»
 «Проект межевания территории»

7208	475556.23	2253910.00
7207	475570.00	2253923.56
6417	475578.22	2253931.65
1040	475529.22	2253935.85
1898	475530.81	2253961.43
6416	475530.83	2253961.81
1041	475540.17	2254112.89
1041	475540.17	2254112.89
7359	475540.17	2254112.90
5750	475545.04	2254167.22
2355	475546.93	2254188.32
1042	475549.07	2254212.15
1043	475559.11	2254311.67
7131	475565.09	2254367.05
6899	475543.03	2254389.52
7080	475530.66	2254282.02
7079	475509.33	2254043.89
6907	475496.53	2253851.21
662		
6961	468448.82	2234159.91
7360	468480.15	2234178.44
7361	468566.25	2234229.29
7362	468652.36	2234280.14
7363	468738.46	2234330.99
7364	468824.56	2234381.84
7365	468910.67	2234432.69
7366	468996.84	2234483.40
7367	469083.47	2234533.27
7368	469129.42	2234558.48
7369	469127.50	2234563.13
7370	469081.01	2234537.62
7371	468994.31	2234487.72
7372	468908.13	2234436.99
7373	468822.02	2234386.14
7374	468735.92	2234335.29
7375	468649.82	2234284.44
7376	468563.71	2234233.59
7377	468477.61	2234182.74
6962	468424.20	2234151.16
6960	468439.55	2234156.62
6961	468448.82	2234159.91
663		
7378	470463.03	2234808.17
7379	470487.94	2234847.43
6815	470489.84	2234929.97
6814	470441.25	2234929.94
7380	470440.70	2234929.93
6813	470440.54	2234929.93
6812	470375.88	2234928.49
7381	470375.47	2234928.48
7382	470344.26	2234927.27
7383	470342.88	2234927.21
1258	470310.62	2234925.61
1259	470310.99	2234918.27



Проект межевания территории размещения объекта
 «участок Москва – Казань высокоскоростной железнодорожной магистрали Москва – Казань – Екатеринбург (ВСМ-2)»
 «Проект межевания территории»

7384	470271.10	2234915.27
1260	470271.10	2234915.28
1260	470271.10	2234915.28
1261	470270.53	2234923.12
1262	470258.78	2234922.29
1263	470259.14	2234917.30
1263	470259.14	2234917.30
6977	470258.84	2234917.09
6976	470280.47	2234903.49
6975	470360.08	2234853.42
6974	470403.18	2234826.32
6973	470431.94	2234808.23
7378	470463.03	2234808.17
664		
7357	470509.99	2234808.08
7356	470523.89	2234831.25
7385	470522.92	2234831.33
7386	470507.67	2234808.08
7357	470509.99	2234808.08
665		
7280	470532.75	2234846.03
7317	470538.21	2234855.13
7316	470544.05	2234864.87
7387	470532.04	2234846.00
7280	470532.75	2234846.03
666		
7386	470507.67	2234808.08
7385	470522.92	2234831.33
7356	470523.89	2234831.25
7280	470532.75	2234846.03
7387	470532.04	2234846.00
7316	470544.05	2234864.87
5552	470550.77	2234876.06
7358	470582.00	2234928.13
7388	470567.12	2234928.66
7389	470566.68	2234928.67
6816	470565.42	2234928.71
6819	470503.56	2234929.97
7390	470503.12	2234929.98
6815	470489.84	2234929.97
7379	470487.94	2234847.43
7378	470463.03	2234808.17
7386	470507.67	2234808.08
1271		
4925	470905.97	2234824.68
515	470906.41	2234844.77
514	470906.57	2234852.34
4926	470747.05	2234854.42
4927	470745.62	2234826.22
4928	470580.83	2234831.83
4929	470568.95	2234825.55
4930	470559.95	2234826.88
4931	470544.90	2234802.38
2005	470715.74	2234798.67



Проект межевания территории размещения объекта
 «участок Москва – Казань высокоскоростной железнодорожной магистрали Москва – Казань – Екатеринбург (ВСМ-2)»
 «Проект межевания территории»

2006	470715.76	2234800.54
2007	470718.60	2234800.54
2008	470718.74	2234813.89
2009	470754.50	2234813.49
2010	470768.19	2234821.34
2011	470770.14	2234848.16
2012	470779.12	2234850.68
2013	470819.61	2234849.68
2014	470819.71	2234840.63
2015	470849.54	2234840.31
2016	470849.76	2234849.55
2017	470873.52	2234847.54
4925	470905.97	2234824.68
1272		
4934	470739.05	2234854.52
513	470589.30	2234856.46
513	470589.30	2234856.46
513	470589.30	2234856.46
4935	470589.46	2234856.69
4936	470609.63	2234883.64
2002	470604.06	2234887.78
4937	470577.78	2234852.41
4938	470565.71	2234836.17
4939	470578.07	2234839.64
4940	470738.03	2234834.49
4934	470739.05	2234854.52
1273		
516	470989.37	2234773.22
4932	470964.97	2234794.27
4933	470948.33	2234794.63
2019	470983.92	2234769.17
516	470989.37	2234773.22
1274		
4926	470747.05	2234854.42
4934	470739.05	2234854.52
4940	470738.03	2234834.49
4939	470578.07	2234839.64
4938	470565.71	2234836.17
2003	470565.38	2234835.72
4930	470559.95	2234826.88
4929	470568.95	2234825.55
4928	470580.83	2234831.83
4927	470745.62	2234826.22
4926	470747.05	2234854.42
1275		
515	470906.41	2234844.77
4925	470905.97	2234824.68
2018	470928.86	2234808.55
4933	470948.33	2234794.63
4932	470964.97	2234794.27
515	470906.41	2234844.77
1276		
4935	470589.46	2234856.69
2001	470609.68	2234883.60



Проект межевания территории размещения объекта
 «участок Москва – Казань высокоскоростной железнодорожной магистрали Москва – Казань – Екатеринбург (ВСМ-2)»
 «Проект межевания территории»

4936	470609.63	2234883.64
4935	470589.46	2234856.69
1277		
4588	468416.13	2234072.27
500	468419.40	2234074.27
4569	468419.21	2234074.57
4573	468415.76	2234073.39
4588	468416.13	2234072.27
679		
1023	475886.58	2250524.38
7414	475863.27	2250645.39
7415	475854.24	2250612.54
7416	475845.78	2250581.75
7417	475833.98	2250538.88
3621	475833.39	2250536.70
7418	475833.33	2250536.51
3620	475833.18	2250535.95
3655	475833.49	2250535.88
3654	475833.63	2250536.64
3631	475839.21	2250535.35
3630	475857.95	2250531.01
3659	475874.74	2250527.12
3646	475884.63	2250524.83
1023	475886.58	2250524.38
1023	475886.58	2250524.38
680		
7419	475845.20	2250234.72
4521	475881.83	2250272.75
4530	475868.22	2250345.60
4529	475849.36	2250443.79
4528	475844.78	2250467.31
4527	475847.14	2250478.33
4526	475847.65	2250478.66
4525	475854.27	2250444.74
4524	475873.13	2250346.53
4519	475886.13	2250276.95
7420	475920.29	2250310.21
7421	475899.45	2250453.15
7422	475894.55	2250445.91
7423	475877.59	2250451.35
3661	475859.42	2250486.54
7424	475846.82	2250478.34
7425	475840.24	2250447.59
7426	475836.38	2250409.08
7427	475823.20	2250367.31
7428	475822.22	2250365.48
1082	475844.35	2250239.58
7419	475845.20	2250234.72
681		
1184	476035.85	2256953.00
1185	476037.49	2256963.35
4362	476037.42	2256963.36
4361	476039.21	2256983.54
4437	476040.38	2257003.44



Проект межевания территории размещения объекта
«участок Москва – Казань высокоскоростной железнодорожной магистрали Москва – Казань – Екатеринбург (ВСМ-2)»
«Проект межевания территории»

4360	476041.86	2257003.33
4359	476043.22	2257024.28
1190	476071.78	2257022.19
1191	476074.54	2257023.88
4441	476042.09	2257027.82
4440	476044.55	2257047.55
4439	476077.03	2257043.58
1193	476079.42	2257064.25
4322	476079.90	2257069.01
4325	476079.83	2257069.02
4324	476081.82	2257089.12
4323	476081.89	2257089.11
1194	476081.89	2257089.12
3382	476082.35	2257093.10
3386	476050.42	2257097.69
3385	476052.97	2257117.18
3384	476084.66	2257113.25
1195	476087.01	2257132.98
1196	476095.25	2257191.87
1197	476094.41	2257192.44
4447	476094.42	2257192.44
4448	476063.62	2257196.47
4369	476066.19	2257217.98
4368	476068.81	2257237.58
1200	476074.34	2257236.91
1201	476082.95	2257274.54
3598	476085.89	2257287.91
3603	476069.50	2257290.26
7435	476058.78	2257205.52
7436	476047.11	2257113.29
1183	476026.97	2256954.13
1184	476035.85	2256953.00
4363	476077.12	2257044.36
4364	476079.26	2257062.86
1193	476079.42	2257064.25
4365	476049.40	2257067.85
4366	476047.55	2257048.03
4363	476077.12	2257044.36
1278		
7437	476422.66	2258251.35
2525	476426.94	2258257.58
7438	476407.75	2258262.75
2526	476405.56	2258263.34
7439	476403.62	2258258.56
7437	476422.66	2258251.35
1279		
7194	475659.27	2242903.53
7198	475650.70	2242912.24
3951	475628.91	2242907.83
3950	475628.83	2242907.31
6487	475650.53	2242911.70
6486	475659.25	2242902.84
1280		
4380	476489.38	2239807.02



Проект межевания территории размещения объекта
 «участок Москва – Казань высокоскоростной железнодорожной магистрали Москва – Казань – Екатеринбург (ВСМ-2)»
 «Проект межевания территории»

4452	476490.64	2239811.87
4455	476424.28	2239831.52
4454	476359.31	2239861.52
4453	476355.77	2239863.33
2259	476341.00	2239834.38
4383	476353.50	2239858.88
4382	476357.13	2239857.03
4381	476422.51	2239826.83
4380	476489.38	2239807.02
682		
4232	475929.00	2245098.72
1620	475939.91	2245167.80
1621	475971.65	2245183.39
1622	475960.49	2245207.55
3842	475930.58	2245195.46
3847	475923.37	2245191.85
3846	475920.78	2245197.56
3845	475917.72	2245204.41
3844	475913.29	2245213.08
3843	475921.83	2245216.73
4624	475922.15	2245216.86
4623	475913.20	2245237.85
4622	475905.60	2245257.04
3848	475903.64	2245256.25
3854	475896.29	2245252.72
3853	475895.03	2245255.50
3852	475891.49	2245264.00
3851	475890.34	2245267.17
3850	475888.76	2245271.63
4124	475883.68	2245285.04
4123	475881.85	2245290.19
4122	475881.17	2245291.83
4151	475874.09	2245310.55
3962	475878.14	2245311.97
3961	475877.64	2245313.22
3960	475874.88	2245320.37
3959	475873.66	2245323.18
3958	475871.33	2245322.27
3957	475869.46	2245327.04
3956	475873.62	2245328.67
3955	475873.71	2245328.44
3954	475902.82	2245342.13
3953	475911.48	2245323.68
4629	475919.19	2245305.30
5462	475927.35	2245286.16
4621	475934.27	2245268.53
4620	475943.32	2245250.89
1624	475950.20	2245232.93
1625	475954.89	2245262.60
3965	475946.13	2245258.92
3964	475939.60	2245277.79
4119	475932.36	2245296.40
4118	475924.59	2245315.62
1629	475965.23	2245328.06



Проект межевания территории размещения объекта
«участок Москва – Казань высокоскоростной железнодорожной магистрали Москва – Казань – Екатеринбург (ВСМ-2)»
«Проект межевания территории»

5793	475970.58	2245361.94
5817	475904.36	2245484.90
1433	475894.24	2245422.77
7441	475894.64	2245421.66
7442	475899.67	2245407.86
7443	475892.87	2245368.17
4724	475892.40	2245367.60
4723	475895.55	2245360.35
4722	475882.19	2245355.11
1436	475866.75	2245336.23
1437	475862.08	2245337.11
4219	475854.98	2245293.86
4232	475929.00	2245098.72
684		
87	466922.83	2230397.53
88	466921.61	2230397.91
89	466905.46	2230424.89
90	466902.81	2230428.93
4486	466887.80	2230454.83
4487	466887.75	2230454.80
4370	466880.54	2230467.18
3593	466891.64	2230448.12
90	466902.81	2230428.93
3592	466921.83	2230397.25
87	466922.83	2230397.53
1281		
2399	476164.44	2239976.63
4892	476150.10	2240002.02
4894	476051.15	2240079.92
4893	476048.65	2240083.96
2404	476042.11	2240087.06
2405	476034.61	2240089.84
2406	476026.90	2240091.97
2407	476019.00	2240093.42
7444	476011.73	2240094.00
7445	476017.44	2240079.26
2394	476025.05	2240078.33
2395	476034.67	2240075.66
2396	476043.80	2240071.59
2397	476052.21	2240066.20
2398	476086.34	2240039.08
2399	476164.44	2239976.63
685		
4373	466807.46	2230594.21
181	466807.46	2230594.22
3351	466805.33	2230601.78
3350	466803.84	2230600.85
4373	466807.46	2230594.21
686		
201	466702.98	2231013.32
201	466702.98	2231013.32
4246	466705.21	2231016.40
4245	466714.84	2231032.14
7446	466714.86	2231032.12



Проект межевания территории размещения объекта
 «участок Москва – Казань высокоскоростной железнодорожной магистрали Москва – Казань – Екатеринбург (ВСМ-2)»
 «Проект межевания территории»

198	466714.84	2231032.15
199	466702.27	2231039.77
200	466700.91	2231037.72
201	466702.98	2231013.32
1282		
1999	466996.19	2232458.96
4883	466993.50	2232453.74
273	466999.19	2232453.52
273	466999.19	2232453.52
1908	467020.74	2232452.71
272	467020.63	2232452.71
4882	467020.62	2232452.71
4881	467031.71	2232452.29
4880	467065.42	2232450.72
4879	467087.22	2232449.70
4878	467108.50	2232450.68
1990	467126.94	2232461.71
1991	467100.61	2232457.64
1992	467095.89	2232454.71
1993	467086.68	2232453.65
1994	467026.88	2232453.29
1995	467030.20	2232459.67
1996	467024.25	2232459.78
1997	467004.41	2232460.65
1998	466999.63	2232460.16
1999	466996.19	2232458.96
687		
7447	469504.38	2234704.11
7448	469504.81	2234714.06
7449	469506.92	2234762.74
1285	469504.80	2234761.99
7450	469490.27	2234756.64
6095	469488.28	2234744.46
7451	469490.62	2234739.30
6094	469490.66	2234739.23
6093	469495.32	2234728.94
6092	469500.74	2234714.08
7452	469500.98	2234713.44
7447	469504.38	2234704.11
688		
666	473796.42	2235844.09
4609	473801.83	2235851.50
4612	473805.32	2235907.50
4611	473849.67	2235969.26
4610	473877.00	2235970.40
6515	473887.72	2235989.82
6514	473855.91	2235995.42
6513	473831.60	2235988.56
6512	473777.99	2235921.24
6511	473782.81	2235835.73
1283		
4712	476093.75	2246099.48
2447	476094.87	2246105.74
2447	476094.87	2246105.74



Проект межевания территории размещения объекта
«участок Москва – Казань высокоскоростной железнодорожной магистрали Москва – Казань – Екатеринбург (ВСМ-2)»
«Проект межевания территории»

5427	476082.10	2246104.66
5427	476082.10	2246104.66
4708	476084.93	2246098.64
4712	476093.75	2246099.48
689		
253	466725.75	2231091.27
7453	466737.30	2231107.16
5959	466737.29	2231107.15
6471	466734.16	2231103.19
6470	466727.57	2231093.78
253	466725.75	2231091.27
1284		
4436	468501.62	2227416.52
1738	468500.23	2227421.24
1739	468486.62	2227420.33
1740	468480.68	2227419.02
1741	468491.58	2227415.06
1742	468497.63	2227417.52
933		
5762	476305.79	2244910.29
5763	476322.93	2244917.96
2829	476296.97	2244909.49
5761	476294.45	2244905.21
5762	476305.79	2244910.29
1285		
814	475743.73	2240402.24
815	475762.36	2240429.98
816	475756.44	2240434.19
817	475742.10	2240412.32
814	475743.73	2240402.24
1286		
2045	473520.92	2235734.33
2041	473522.55	2235736.33
2042	473516.53	2235740.62
2043	473504.14	2235753.55
2044	473498.42	2235747.75
7454	473499.48	2235747.17
5426	473499.77	2235747.02
1408	473504.84	2235744.25
2045	473520.92	2235734.33
1287		
2433	475878.93	2244233.98
3707	475891.50	2244281.20
3708	475891.34	2244281.15
1605	475882.09	2244273.52
1604	475881.27	2244266.95
3709	475881.27	2244266.94
3711	475877.80	2244239.12
3710	475877.52	2244237.54
1603	475876.93	2244234.27
5348	475878.93	2244234.00
2433	475878.93	2244233.98
1288		
2536	473588.33	2235694.62



Проект межевания территории размещения объекта
 «участок Москва – Казань высокоскоростной железнодорожной магистрали Москва – Казань – Екатеринбург (ВСМ-2)»
 «Проект межевания территории»

4852	473597.56	2235704.51
7456	473580.04	2235715.40
2534	473571.93	2235706.69
2535	473579.84	2235700.99
2536	473588.33	2235694.62
1289		
2373	467036.23	2232471.27
2374	467039.66	2232477.86
2374	467039.66	2232477.86
386	467034.64	2232478.09
386	467034.64	2232478.09
7457	467024.09	2232478.59
4866	467034.53	2232478.09
4868	467008.81	2232479.25
4867	467006.94	2232479.31
2381	467006.99	2232479.41
2382	467003.97	2232473.69
2383	467019.53	2232472.16
2384	467031.03	2232471.55
2373	467036.23	2232471.27
437		
468247.71		
2233964.04		
438	468254.92	2233968.03
439	468254.02	2233970.10
439	468254.02	2233970.10
6395	468247.91	2233982.73
6394	468243.20	2233992.46
6393	468240.47	2233994.59
6392	468234.35	2234007.94
7240	468233.67	2234009.58
7239	468216.81	2234001.51
6422	468217.44	2234000.34
6421	468230.23	2233976.27
6425	468213.55	2233969.75
6424	468211.04	2233973.97
6423	468200.06	2233992.56
7238	468173.53	2233982.78
7237	468167.84	2233978.18
7236	468167.03	2233973.09
7235	468171.37	2233964.28
7234	468176.39	2233956.15
7233	468191.14	2233933.73
7232	468223.31	2233950.53
7231	468229.42	2233953.91
436	468225.19	2233951.57
691		
447	468366.78	2234017.86
448	468380.32	2234023.28
449	468380.78	2234025.17
449	468380.78	2234025.17
5272	468369.83	2234061.52
7215	468369.41	2234062.95
7214	468352.34	2234056.92



Проект межевания территории размещения объекта
«участок Москва – Казань высокоскоростной железнодорожной магистрали Москва – Казань – Екатеринбург (ВСМ-2)»
«Проект межевания территории»

6081	468353.37	2234054.17
6080	468354.53	2234050.70
6079	468366.65	2234017.81
692		
4912	475992.07	2246086.91
7461	475992.90	2246091.46
3830	475994.34	2246098.27
3835	475990.16	2246098.43
1417	475988.36	2246087.36
4913	475988.36	2246087.35
4912	475992.07	2246086.91
693		
5816	475897.30	2245498.01
5815	475894.30	2245503.59
7464	475893.71	2245499.80
1431	475893.46	2245498.60
878		
3089	476049.38	2243926.45
7465	476066.24	2243942.14
3090	476068.82	2243944.54
7466	476072.69	2243947.38
3091	476099.63	2243967.11
3092	476124.13	2243980.72
5364	476124.15	2243980.73
5363	476129.82	2243983.88
5362	476149.71	2243992.06
3093	476149.79	2243992.10
3094	476172.65	2244001.50
3095	476179.46	2244003.04
6863	476178.75	2244011.76
6862	476169.73	2244009.96
6861	476126.37	2243991.30
6860	476094.96	2243974.00
6859	476059.12	2243949.65
6858	476045.08	2243940.17
7467	476049.12	2243926.20
7468	476049.38	2243926.44
3089	476049.38	2243926.45
694		
467	468519.63	2234117.22
467	468519.63	2234117.22
5356	468502.42	2234172.90
6038	468490.26	2234168.12
464	468507.77	2234113.48
464	468507.77	2234113.48
464	468507.77	2234113.48
465	468508.11	2234112.46
466	468519.90	2234116.40
467	468519.63	2234117.22
695		
473	468558.03	2234129.58
474	468608.83	2234146.65
475	468599.70	2234173.80
476	468645.91	2234190.85



Проект межевания территории размещения объекта
«участок Москва – Казань высокоскоростной железнодорожной магистрали Москва – Казань – Екатеринбург (ВСМ-2)»
«Проект межевания территории»

477	468645.42	2234192.43
5532	468645.41	2234192.43
5531	468638.00	2234218.07
5530	468637.14	2234220.59
7222	468614.11	2234212.81
7221	468590.82	2234204.24
7220	468577.11	2234199.32
7219	468564.83	2234194.94
7218	468551.96	2234190.58
6036	468539.53	2234186.50
3702	468557.85	2234130.09
3702	468557.85	2234130.09
472	468557.84	2234130.11
473	468558.03	2234129.58
3702	468557.85	2234130.09
3703	468560.15	2234130.79
3704	468542.24	2234186.39
3705	468539.84	2234185.55
3702	468557.85	2234130.09
1291		
4450	466917.00	2230548.87
3474	466923.57	2230553.29
3473	466913.62	2230565.71
3472	466907.58	2230573.26
4377	466906.62	2230572.72
4376	466912.55	2230564.92
4375	466911.99	2230564.59
4449	466921.63	2230552.22
4450	466917.00	2230548.87
879		
3056	476391.49	2242973.13
3057	476402.13	2242991.19
4405	476410.64	2243005.20
4408	476401.67	2242991.45
4407	476381.69	2243002.62
4406	476367.11	2243010.96
4409	476344.72	2243023.77
4411	476320.75	2243037.48
3060	476338.44	2243064.50
3061	476314.05	2243064.93
7469	476289.38	2243054.58
4399	476288.20	2243052.24
4401	476286.20	2243053.25
3062	476281.99	2243051.49
3063	476218.00	2243083.14
5965	476204.00	2243090.35
5964	476201.67	2243086.78
5963	476200.00	2243084.24
7470	476197.86	2243080.94
5968	476044.56	2243133.97
5413	476064.57	2243146.60
4398	476209.54	2243075.17
4397	476236.51	2243061.06
3159	476222.06	2243063.35



Проект межевания территории размещения объекта
 «участок Москва – Казань высокоскоростной железнодорожной магистрали Москва – Казань – Екатеринбург (ВСМ-2)»
 «Проект межевания территории»

3160	476263.01	2243042.06
3161	476249.09	2243034.97
3162	476254.37	2243024.56
3163	476258.60	2243025.92
3164	476265.98	2243022.31
3165	476291.16	2243005.55
4431	476303.10	2243024.63
4352	476322.35	2243013.41
4351	476345.25	2243000.07
4341	476365.28	2242988.40
3056	476391.49	2242973.13
1292		
1773	466953.31	2230547.95
4458	466958.48	2230540.69
4393	466960.52	2230542.20
4392	466950.27	2230556.58
7472	466967.47	2230570.07
1776	466966.40	2230572.12
3468	466931.66	2230552.42
3467	466934.80	2230548.68
3371	466941.40	2230539.36
880		
7407	475993.82	2243908.72
3124	475957.37	2243875.14
3125	475947.66	2243864.55
3126	475926.23	2243847.64
7408	475925.91	2243847.15
7409	475987.73	2243893.70
7407	475993.82	2243908.72
881		
4931	470544.90	2234802.38
7473	470544.72	2234802.39
7474	470540.67	2234795.78
7475	470540.13	2234794.90
6905	470532.86	2234782.77
6904	470540.83	2234795.75
4931	470544.90	2234802.38
696		
7476	475587.61	2241049.63
6891	475612.95	2241053.84
6880	475611.00	2241062.69
7477	475585.85	2241057.44
7476	475587.61	2241049.63
697		
6890	475617.89	2241054.66
7478	475630.42	2241056.75
7479	475628.76	2241064.33
7480	475628.33	2241066.30
6881	475615.90	2241063.71
6890	475617.89	2241054.66
698		
4024	471931.54	2234877.45
7481	471954.81	2234881.88
7482	471989.75	2234888.52



Проект межевания территории размещения объекта
 «участок Москва – Казань высокоскоростной железнодорожной магистрали Москва – Казань – Екатеринбург (ВСМ-2)»
 «Проект межевания территории»

7483	472019.28	2234894.24
7484	472047.40	2234899.68
7485	472066.67	2234903.41
7486	472085.54	2234907.73
7487	472103.34	2234912.51
7488	472125.00	2234918.34
3737	472147.61	2234924.42
3749	472124.99	2234951.90
5936	472114.39	2234949.03
5935	472016.97	2234926.11
5934	471918.84	2234906.44
4190	471907.80	2234904.61
4189	471931.66	2234877.48
4024	471931.54	2234877.45
699		
489	469262.81	2234549.87
490	469248.85	2234575.15
7489	469242.74	2234582.94
7490	469255.60	2234557.31
7491	469259.72	2234548.48
489	469262.81	2234549.87
1293		
2669	466755.38	2230854.98
2670	466752.49	2230868.44
2671	466751.65	2230872.34
2672	466752.57	2230872.60
3357	466751.36	2230881.28
3356	466748.48	2230879.28
2671	466751.65	2230872.34
2670	466752.49	2230868.44
2669	466755.38	2230854.98
2669	466755.38	2230854.98
882		
3042	466940.40	2230501.53
3043	466970.73	2230523.52
4456	466964.72	2230531.95
4513	466959.19	2230527.48
4512	466948.43	2230518.62
3499	466946.50	2230517.16
3498	466951.99	2230509.93
3042	466940.40	2230501.53
700		
492	469216.11	2234644.07
7492	469187.99	2234631.32
5320	469199.34	2234601.26
5326	469226.88	2234615.20
492	469216.11	2234644.07
883		
3015	468286.26	2227695.79
3016	468248.58	2227770.74
3016	468248.58	2227770.74
3458	468237.89	2227766.78
3457	468239.95	2227763.21
3456	468242.86	2227758.34



Проект межевания территории размещения объекта
«участок Москва – Казань высокоскоростной железнодорожной магистрали Москва – Казань – Екатеринбург (ВСМ-2)»
«Проект межевания территории»

3455	468275.03	2227692.09
3015	468286.26	2227695.79
1294		
7494	475627.89	2241365.96
2890	475614.50	2241461.52
6483	475626.46	2241376.19
6482	475616.96	2241374.61
5758	475601.12	2241367.54
5758	475601.12	2241367.54
7495	475606.93	2241365.96
7494	475627.89	2241365.96
884		
3010	468364.30	2227516.75
3011	468352.43	2227549.39
3012	468341.84	2227576.33
3013	468331.82	2227602.05
3012	468341.84	2227576.33
3011	468352.43	2227549.39
3451	468352.34	2227548.23
3010	468364.30	2227516.75
885		
4346	468406.98	2227497.29
4343	468404.97	2227505.54
3006	468404.63	2227505.47
4346	468406.98	2227497.29
701		
5188	472296.66	2235035.34
5188	472296.66	2235035.34
6856	472289.59	2235041.00
7496	472286.96	2235040.09
7497	472290.40	2235037.24
5188	472296.66	2235035.34
6856	472289.59	2235041.00
568	472314.21	2235049.46
6856	472289.59	2235041.00
6856	472289.59	2235041.00
886		
3417	468460.60	2227124.51
2979	468476.44	2227126.84
2979	468476.44	2227126.84
2980	468469.04	2227163.87
2981	468475.05	2227165.31
2982	468472.87	2227176.64
2983	468470.10	2227190.19
2984	468463.95	2227214.06
2985	468458.81	2227237.81
2986	468451.99	2227265.62
2987	468447.38	2227287.91
2988	468441.00	2227312.24
2989	468434.67	2227335.06
7498	468430.76	2227345.99
1751	468430.76	2227345.98
1750	468426.65	2227357.45
1749	468419.82	2227380.28



Проект межевания территории размещения объекта
 «участок Москва – Казань высокоскоростной железнодорожной магистрали Москва – Казань – Екатеринбург (ВСМ-2)»
 «Проект межевания территории»

1748	468416.71	2227390.54
4461	468412.81	2227402.96
7499	468412.80	2227403.00
1747	468412.60	2227403.64
7500	468414.66	2227404.56
4460	468414.81	2227404.63
1746	468415.33	2227404.86
2990	468415.40	2227404.89
2991	468452.18	2227412.76
2990	468415.40	2227404.89
4466	468410.54	2227428.43
4434	468446.31	2227436.02
3446	468444.17	2227445.33
3445	468425.18	2227451.08
3444	468411.40	2227456.36
3443	468399.65	2227459.33
3442	468391.74	2227450.73
3441	468407.20	2227402.33
3440	468402.82	2227401.15
3439	468407.97	2227384.18
3438	468410.12	2227383.48
3437	468411.08	2227380.62
3436	468409.69	2227378.58
3435	468410.73	2227375.10
3434	468412.92	2227374.35
3433	468413.96	2227371.63
3432	468412.41	2227369.50
3431	468419.20	2227349.85
3430	468421.59	2227347.65
3429	468422.34	2227344.58
3428	468422.84	2227340.35
3427	468426.46	2227325.79
3426	468428.08	2227321.58
3425	468432.59	2227294.88
3424	468437.28	2227268.52
3423	468440.71	2227246.73
3422	468446.45	2227219.94
3421	468457.09	2227164.33
3420	468457.13	2227161.14
3419	468456.14	2227158.96
3418	468460.90	2227124.56
3417	468460.60	2227124.51
702		
5134	475971.50	2249880.92
5133	475989.84	2249897.47
1000	475993.63	2249891.96
1001	475989.05	2249919.38
1002	475977.96	2249934.27
1003	475985.71	2249939.59
1004	475990.33	2249942.76
1005	475984.23	2249948.60
7501	475983.12	2249955.34
7502	475982.84	2249951.94
5646	475962.48	2249936.68



Проект межевания территории размещения объекта
«участок Москва – Казань высокоскоростной железнодорожной магистрали Москва – Казань – Екатеринбург (ВСМ-2)»
«Проект межевания территории»

5645	475964.29	2249933.94
5644	475947.49	2249918.60
5644	475947.49	2249918.60
5336	475948.90	2249916.39
5336	475948.90	2249916.39
5335	475965.61	2249932.26
5334	475976.84	2249915.71
5333	475959.76	2249899.34
5134	475971.50	2249880.92
703		
5300	475934.10	2250002.50
5303	475923.70	2250017.36
5302	475946.36	2250038.62
5301	475959.53	2250022.32
7503	475974.12	2250033.69
7504	475988.03	2250047.74
1008	475975.41	2250064.08
1009	475975.04	2250071.27
1010	475992.44	2250086.75
7505	475987.76	2250091.29
7054	475930.33	2250041.65
6448	475926.85	2250037.92
6447	475915.65	2250020.04
7506	475926.99	2249996.96
5300	475934.10	2250002.50
704		
7507	475909.57	2249868.20
7508	475909.64	2249867.81
988	475909.73	2249867.28
7509	475915.64	2249862.63
7507	475909.57	2249868.20
705		
1086	475882.39	2250024.12
4954	475882.39	2250024.13
4947	475884.86	2250025.72
7510	475881.81	2250027.30
1086	475882.39	2250024.12
706		
7511	476240.13	2258294.96
7512	476243.51	2258292.27
7513	476243.51	2258284.74
7514	476301.65	2258291.35
1143	476288.49	2258294.90
1144	476240.54	2258296.13
7511	476240.13	2258294.96
707		
249	466727.47	2231063.04
3564	466719.66	2231068.99
3563	466724.21	2231075.00
252	466732.67	2231086.12
6469	466725.75	2231091.26
6468	466719.33	2231082.64
247	466713.79	2231073.42
246	466696.00	2231084.81



Проект межевания территории размещения объекта
 «участок Москва – Казань высокоскоростной железнодорожной магистрали Москва – Казань – Екатеринбург (ВСМ-2)»
 «Проект межевания территории»

7515	466695.51	2231085.05
247	466713.79	2231073.42
249	466727.47	2231063.04
708		
7516	476075.05	2246293.62
1651	476072.13	2246296.04
1652	476072.27	2246296.22
1653	476068.41	2246298.81
1654	476086.09	2246324.46
1655	476076.83	2246347.61
7517	476058.47	2246360.19
2052	476056.46	2246361.56
7518	476050.11	2246365.91
7519	476036.25	2246375.40
1411	476035.76	2246364.97
7520	476034.36	2246352.28
7521	476032.94	2246339.59
7522	476031.35	2246330.75
1413	476027.72	2246310.54
7523	476026.22	2246302.99
7524	476028.75	2246302.50
5465	476042.99	2246299.77
5467	476047.53	2246306.00
5466	476059.52	2246296.60
7516	476075.05	2246293.62
4625	476049.06	2246344.20
4626	476029.91	2246319.48
4627	476046.56	2246306.65
4628	476065.91	2246331.26
4625	476049.06	2246344.20
709		
5991	476075.54	2246161.88
7525	476076.35	2246167.47
6474	476077.08	2246172.52
6477	476066.08	2246159.33
6476	476048.33	2246172.30
5479	476068.16	2246198.29
4716	476049.30	2246211.98
4715	476029.18	2246185.54
4719	476013.21	2246196.75
7526	476012.47	2246189.88
5499	476012.26	2246188.60
4642	476021.75	2246181.94
4645	476055.32	2246157.28
4644	476050.62	2246150.87
4643	476008.95	2246154.03
5501	476006.15	2246154.36
4821	476004.98	2246148.69
4820	476006.43	2246148.62
4819	476006.53	2246140.62
5765	476054.75	2246131.99
5765	476054.75	2246131.99
3811	476056.92	2246131.60
3810	476056.88	2246132.19



Проект межевания территории размещения объекта
«участок Москва – Казань высокоскоростной железнодорожной магистрали Москва – Казань – Екатеринбург (ВСМ-2)»
«Проект межевания территории»

3809	476058.97	2246132.08
5993	476067.12	2246146.05
5992	476065.09	2246147.41
5991	476075.54	2246161.88
1295		
7527	467426.63	2229319.43
3389	467426.21	2229320.30
3388	467435.44	2229322.80
3387	467435.60	2229323.51
2229	467434.23	2229324.57
2230	467423.29	2229319.98
7528	467415.27	2229334.24
56	467420.93	2229318.69
7529	467426.20	2229320.31
7527	467426.63	2229319.43
710		
4607	476092.46	2246272.02
7530	476092.51	2246272.31
7531	476093.27	2246277.12
7532	476093.96	2246281.44
7533	476093.53	2246281.75
7534	476093.19	2246282.00
3838	476074.17	2246285.59
3837	476079.67	2246281.52
4607	476092.46	2246272.02
711		
4826	476085.47	2246174.25
1641	476098.19	2246190.09
7535	476098.44	2246190.41
6168	476099.15	2246191.33
1642	476108.97	2246204.21
1643	476110.98	2246206.84
1644	476110.40	2246216.76
6820	476093.72	2246228.89
5470	476092.17	2246219.27
5473	476104.25	2246208.96
5472	476086.91	2246184.34
4826	476085.47	2246174.25
712		
3867	476021.45	2246273.76
7536	476021.71	2246275.67
7537	476023.15	2246286.23
7538	476023.64	2246289.93
7539	476024.92	2246296.48
1414	476024.88	2246296.26
1415	476020.03	2246296.61
3869	476017.21	2246276.91
3867	476021.45	2246273.76
713		
7540	475890.07	2249987.23
5920	475891.64	2249992.08
5923	475888.88	2249992.95
7540	475890.07	2249987.23
714		



Проект межевания территории размещения объекта
«участок Москва – Казань высокоскоростной железнодорожной магистрали Москва – Казань – Екатеринбург (ВСМ-2)»
«Проект межевания территории»

547	472312.53	2234923.57
548	472317.27	2234937.21
549	472363.94	2234952.79
7541	472368.51	2234954.56
7542	472358.30	2234981.68
7543	472325.06	2234969.17
4185	472310.57	2234964.73
4184	472316.91	2234959.75
4183	472317.26	2234937.82
4182	472312.53	2234923.58
547	472312.53	2234923.57
715		
5294	468221.89	2234011.78
7544	468336.53	2234059.87
6708	468330.42	2234089.29
6718	468308.40	2234076.06
6717	468223.71	2234023.00
6716	468218.74	2234019.68
6715	468216.85	2234024.42
6714	468221.00	2234027.20
6713	468305.79	2234080.33
6707	468329.34	2234094.48
6150	468325.83	2234111.38
6155	468251.95	2234085.20
7547	468229.75	2234072.61
7548	468202.69	2234057.26
7549	468199.42	2234055.40
7550	468191.21	2234050.71
7551	468176.03	2234042.04
5284	468176.87	2234039.02
5909	468178.01	2234039.40
5908	468186.59	2234042.60
5907	468186.52	2234042.82
5906	468207.84	2234049.36
5905	468210.26	2234041.48
5904	468210.05	2234041.42
5294	468221.89	2234011.78
716		
7552	468347.56	2234115.83
6144	468365.07	2234125.29
6151	468338.89	2234116.01
7552	468347.56	2234115.83
1296		
5443	475632.68	2241144.35
2884	475637.81	2241150.40
2885	475636.38	2241156.74
2885	475636.38	2241156.74
5310	475630.23	2241150.32
5309	475622.75	2241146.04
5443	475632.68	2241144.35
955		
1694	475972.88	2244038.32
1695	475973.97	2244044.04
1696	475975.20	2244050.46



Проект межевания территории размещения объекта
«участок Москва – Казань высокоскоростной железнодорожной магистрали Москва – Казань – Екатеринбург (ВСМ-2)»
«Проект межевания территории»

1697	475964.95	2244052.42
1698	475954.36	2244054.45
1699	475953.05	2244048.87
1692	475951.77	2244042.36
5415	475952.05	2244042.30
1693	475962.29	2244040.35
1694	475972.88	2244038.32
956		
1708	475991.04	2243994.19
1709	476000.92	2243990.04
1710	476010.86	2243985.86
1711	476013.12	2243991.23
1712	476015.65	2243997.26
1713	476006.03	2244001.30
1714	475996.09	2244005.48
1715	475993.65	2244000.29
1708	475991.04	2243994.19
1297		
1659	476115.49	2246255.63
5507	476121.08	2246299.71
5512	476103.48	2246274.60
1648	476103.46	2246274.61
7553	476100.64	2246271.98
5453	476099.79	2246266.66
7554	476099.89	2246266.59
7555	476101.00	2246265.81
5456	476113.68	2246256.80
1659	476115.49	2246255.63
1298		
7556	468180.92	2233682.80
4766	468210.56	2233693.90
4768	468210.10	2233695.80
4767	468220.97	2233697.80
7557	468211.09	2233694.10
7558	468273.69	2233717.55
7559	468202.77	2233706.14
7560	468192.04	2233703.41
7556	468180.92	2233682.80
934		
2812	476015.52	2243942.17
7410	476025.42	2243961.56
4857	476018.52	2243969.07
7411	476008.80	2243945.41
2812	476015.52	2243942.17
935		
7407	475993.82	2243908.72
2806	475999.16	2243913.63
2807	476011.30	2243927.85
2808	476012.01	2243929.55
2809	476011.88	2243936.04
7412	476005.95	2243938.46
5618	476003.71	2243933.02
7413	476002.99	2243931.32
7407	475993.82	2243908.72



Проект межевания территории размещения объекта
«участок Москва – Казань высокоскоростной железнодорожной магистрали Москва – Казань – Екатеринбург (ВСМ-2)»
«Проект межевания территории»

2807	476011.30	2243927.85
2808	476012.01	2243929.55
5617	476008.01	2243931.63
5618	476003.71	2243933.02
5619	476003.68	2243932.95
5620	476003.00	2243931.32
5621	476007.00	2243929.24
2807	476011.30	2243927.85
2807	476011.30	2243927.85
1299		
1911	466780.00	2231173.21
3860	466779.02	2231191.69
3862	466772.16	2231196.25
5769	466756.23	2231172.44
1300		
6467	466673.88	2231177.77
6466	466683.89	2231193.78
5958	466680.90	2231193.68
3822	466671.86	2231178.96
3821	466667.36	2231171.63
4633	466669.29	2231170.41
1301		
4841	468145.36	2233694.42
4840	468146.79	2233696.17
7561	468144.30	2233695.29
4842	468143.07	2233694.85
4841	468145.36	2233694.42
1302		
2330	468076.41	2233643.65
7562	468115.72	2233658.37
4834	468108.94	2233655.83
4843	468135.89	2233692.29
422	468088.10	2233675.26
421	468057.02	2233673.77
420	468014.88	2233682.81
2333	467957.86	2233683.23
2334	467939.68	2233668.97
2335	467947.29	2233659.55
2330	468076.41	2233643.65
4634	467954.73	2233665.55
4635	467956.99	2233670.55
4636	467956.44	2233674.07
4637	467954.74	2233674.83
4638	467951.72	2233672.93
4639	467949.46	2233667.92
4640	467950.01	2233664.41
4641	467951.70	2233663.64
4634	467954.73	2233665.55
2334	467939.68	2233668.97
5548	467944.98	2233662.41
5549	467949.81	2233669.76
5550	467954.16	2233680.33
2334	467939.68	2233668.97
717		
207	466703.94	2230921.76
3355	466710.45	2230932.22
4476	466705.45	2230935.97



Проект межевания территории размещения объекта
«участок Москва – Казань высокоскоростной железнодорожной магистрали Москва – Казань – Екатеринбург (ВСМ-2)»
«Проект межевания территории»

193	466732.32	2230981.85
194	466747.90	2231008.46
5772	466747.82	2231008.52
5774	466703.35	2230937.46
4234	466692.42	2230945.00
4248	466685.82	2230935.94
206	466685.82	2230935.93
207	466703.94	2230921.76
718		
240	466691.82	2231206.46
4109	466695.89	2231212.96
238	466693.75	2231214.60
238	466693.75	2231214.60
239	466691.54	2231211.00
240	466691.82	2231206.46
240	466691.82	2231206.46
719		
257	466718.92	2231157.39
7563	466718.60	2231168.00
3858	466718.47	2231172.19
4112	466706.86	2231181.35
6387	466698.96	2231169.93
6386	466718.39	2231156.62
720		
397	467419.28	2232740.62
398	467420.36	2232748.31
6171	467344.15	2232759.98
6170	467339.09	2232752.60
397	467419.28	2232740.62
721		
388	467161.76	2232488.11
389	467230.09	2232524.11
390	467224.10	2232536.32
391	467198.04	2232534.44
6311	467195.10	2232542.34
6310	467164.70	2232497.94
6309	467155.15	2232492.86
388	467161.76	2232488.11
936		
5422	474482.91	2237195.64
7394	474488.79	2237273.32
5782	474477.67	2237279.81
7395	474477.02	2237269.82
7396	474447.08	2237271.78
7397	474448.71	2237296.71
7398	474448.34	2237296.93
7399	474438.78	2237302.40
4797	474433.03	2237211.36
4796	474476.13	2237188.60
4795	474428.52	2237140.09
5424	474428.48	2237139.33
5423	474476.48	2237188.25
5422	474482.91	2237195.64
722		
6492	475608.47	2240957.17
6418	475615.36	2240962.89
7564	475594.97	2241017.01
6492	475608.47	2240957.17
1303		
1812	468259.94	2233856.26



Проект межевания территории размещения объекта
«участок Москва – Казань высокоскоростной железнодорожной магистрали Москва – Казань – Екатеринбург (ВСМ-2)»
«Проект межевания территории»

1813	468266.21	2233864.41
5766	468265.64	2233864.85
427	468259.45	2233857.19
427	468259.45	2233857.19
1812	468259.94	2233856.26
723		
4165	469345.84	2234687.17
7565	469312.03	2234673.50
1293	469308.24	2234683.17
7566	469298.76	2234679.18
1294	469287.28	2234674.49
7567	469286.85	2234674.31
7568	469264.77	2234665.13
1295	469264.53	2234665.03
7569	469264.41	2234664.98
7570	469251.30	2234659.35
7571	469244.53	2234656.46
4171	469258.87	2234617.33
4170	469259.59	2234617.63
4167	469350.91	2234658.37
4166	469358.22	2234661.63
4165	469345.84	2234687.17
887		
5392	473423.78	2235052.81
5394	473422.70	2235053.83
5393	473408.35	2235072.44
4789	473407.61	2235069.31
4788	473420.84	2235052.15
4787	473423.14	2235049.99
937		
2840	475948.05	2243807.92
2841	475947.83	2243816.88
2842	475935.49	2243825.31
7403	475908.97	2243773.93
7404	475907.27	2243759.10
6007	475923.39	2243759.22
6007	475923.39	2243759.22
2840	475948.05	2243807.92
1304		
7572	473448.01	2235793.64
2685	473448.07	2235796.09
2677	473442.60	2235797.42
2678	473434.47	2235799.96
2679	473433.65	2235800.43
2680	473431.70	2235802.08
2681	473431.36	2235787.60
7573	473429.36	2235777.08
7574	473435.16	2235782.30
7575	473439.92	2235786.49
7576	473442.35	2235788.63
7577	473444.67	2235790.67
7578	473445.23	2235791.17
7572	473448.01	2235793.64
888		
3230	475987.45	2240762.87
3231	475984.96	2240764.54
3232	475979.27	2240767.95
7579	475850.30	2240574.95
2873	475835.15	2240552.29
7580	475811.17	2240516.40



Проект межевания территории размещения объекта
 «участок Москва – Казань высокоскоростной железнодорожной магистрали Москва – Казань – Екатеринбург (ВСМ-2)»
 «Проект межевания территории»

6826	475818.72	2240513.87
6832	475846.64	2240555.41
6831	475986.10	2240763.78
3230	475987.45	2240762.87
724		
7581	472198.04	2234938.91
4002	472198.20	2234938.96
4002	472198.20	2234938.96
4021	472179.96	2234966.78
4021	472179.96	2234966.78
4020	472177.09	2234971.14
7582	472152.59	2235008.52
7583	472152.42	2235008.47
5654	472176.91	2234971.14
5653	472178.63	2234968.50
5652	472179.79	2234966.73
5652	472179.79	2234966.73
7581	472198.04	2234938.91
725		
4050	472217.74	2234909.15
4060	472202.78	2234931.98
7584	472202.62	2234931.93
7585	472217.63	2234909.04
4050	472217.74	2234909.15
726		
1616	476019.46	2244851.88
4231	475952.77	2244830.18
4230	475951.98	2244820.02
4229	475949.33	2244788.67
1614	475938.03	2244784.87
1615	476033.23	2244816.87
1616	476019.46	2244851.88
727		
1596	475738.32	2243865.80
1597	475746.54	2243906.94
7586	475746.54	2243906.95
7587	475746.55	2243907.04
4130	475749.66	2243937.99
4129	475743.23	2243925.39
4128	475746.54	2243907.04
4127	475746.54	2243906.92
1596	475738.32	2243865.80
728		
820	476079.33	2246483.54
2100	476080.12	2246484.39
5051	476080.11	2246484.36
821	476084.85	2246489.36
7588	476085.56	2246497.97
7589	476063.97	2246496.66
7590	476051.40	2246490.02
7591	476051.39	2246489.93
818	476049.88	2246477.26
3696	476049.79	2246476.54
3695	476055.44	2246479.74
820	476079.33	2246483.54
729		
3688	476084.65	2246589.88
3687	476084.22	2246597.09
5078	476080.46	2246597.33
5077	476079.96	2246590.08



Проект межевания территории размещения объекта
 «участок Москва – Казань высокоскоростной железнодорожной магистрали Москва – Казань – Екатеринбург (ВСМ-2)»
 «Проект межевания территории»

3688	476084.65	2246589.88
730		
5080	476074.96	2246590.30
5080	476074.96	2246590.30
5079	476075.47	2246597.65
3767	476065.08	2246598.30
3766	476065.24	2246590.72
5080	476074.96	2246590.30
731		
7593	469199.74	2234520.86
7594	469200.13	2234521.07
7595	469199.55	2234524.03
7596	469143.05	2234525.53
7597	469133.01	2234549.81
7598	469142.67	2234525.45
7599	469199.30	2234523.82
7593	469199.74	2234520.86
732		
7600	475867.84	2250105.88
7601	475892.86	2250130.60
4567	475892.87	2250130.61
4568	475897.51	2250135.76
4566	475897.81	2250135.49
4532	475905.27	2250142.87
4538	475904.24	2250148.91
4537	475894.83	2250201.36
4536	475899.14	2250205.63
4535	475909.17	2250149.78
4531	475909.62	2250147.15
4541	475912.56	2250150.06
4544	475911.39	2250151.20
4543	475924.72	2250163.49
3669	475937.47	2250176.95
3668	475929.41	2250185.06
1018	475942.91	2250200.23
1019	475938.47	2250195.27
1020	475934.59	2250199.84
3617	475933.29	2250210.15
3616	475922.32	2250197.64
3612	475907.74	2250214.41
3732	475872.47	2250179.48
3731	475887.16	2250166.72
3735	475877.51	2250154.60
4150	475873.34	2250149.48
7602	475874.00	2250147.57
7603	475862.58	2250135.81
7604	475867.37	2250108.54
7600	475867.84	2250105.88
1305		
2878	475700.14	2240897.49
2879	475677.95	2240952.41
7605	475656.50	2241061.08
7606	475648.73	2241059.79
7607	475644.38	2241011.16
7608	475648.62	2240986.73
7609	475647.48	2240985.48
7610	475729.05	2240808.94
2878	475700.14	2240897.49
1306		
7611	475649.56	2241070.73



Проект межевания территории размещения объекта
«участок Москва – Казань высокоскоростной железнодорожной магистрали Москва – Казань – Екатеринбург (ВСМ-2)»
«Проект межевания территории»

7612	475654.40	2241071.73
2880	475649.73	2241095.41
7613	475648.09	2241101.39
7614	475649.40	2241071.67
7611	475649.56	2241070.73
733		
7615	476054.89	2248262.40
7616	476054.90	2248262.39
7617	476054.90	2248262.38
982	476054.91	2248262.17
7618	476081.10	2248256.07
7615	476054.89	2248262.40
1307		
2466	475760.82	2255511.88
2467	475742.81	2255519.26
2468	475736.93	2255521.75
2469	475735.63	2255516.00
7619	475735.75	2255515.96
2459	475741.38	2255513.85
5067	475741.38	2255513.81
5066	475759.96	2255506.73
5065	475759.95	2255506.68
2466	475760.82	2255511.88
938		
6008	475901.29	2243759.06
7404	475907.27	2243759.10
7403	475908.97	2243773.93
7405	475907.95	2243771.96
6008	475901.29	2243759.06
734		
7586	475746.54	2243906.95
1598	475760.90	2243977.05
4208	475756.49	2243955.55
4207	475752.32	2243955.59
4206	475752.97	2243944.50
4130	475749.66	2243937.99
7587	475746.55	2243907.04
7586	475746.54	2243906.95
1308		
2524	477023.95	2259113.77
2485	477059.27	2259217.26
2486	476912.22	2259310.22
914	476865.61	2259371.16
5366	476865.60	2259371.15
5941	476912.21	2259310.21
4850	476998.88	2259252.03
4849	477044.34	2259221.52
4848	477057.97	2259213.45
2524	477023.95	2259113.77
1309		
3901	473492.53	2235523.82
5972	473495.16	2235547.43
5973	473474.90	2235548.46
3902	473474.43	2235544.24
3901	473492.53	2235523.82
7620	473474.16	2235541.83
7621	473473.63	2235537.08
3903	473473.80	2235538.58
7620	473474.16	2235541.83
735		



Проект межевания территории размещения объекта
 «участок Москва – Казань высокоскоростной железнодорожной магистрали Москва – Казань – Екатеринбург (ВСМ-2)»
 «Проект межевания территории»

7478	475630.42	2241056.75
6890	475617.89	2241054.66
6895	475625.27	2241021.06
6894	475634.55	2240978.83
6893	475630.22	2240975.24
6892	475620.39	2241019.98
6891	475612.95	2241053.84
7476	475587.61	2241049.63
7477	475585.85	2241057.44
6880	475611.00	2241062.69
6889	475598.92	2241117.65
6888	475577.46	2241215.32
6887	475556.09	2241313.01
6886	475546.32	2241359.03
6885	475551.36	2241359.35
6884	475560.98	2241314.07
6883	475582.34	2241216.39
6882	475603.81	2241118.72
6881	475615.90	2241063.71
7480	475628.33	2241066.30
1581	475595.09	2241217.52
1582	475618.94	2241222.68
5316	475591.70	2241363.33
5315	475588.10	2241361.72
5314	475518.20	2241357.23
5313	475517.08	2241362.20
7622	475516.61	2241364.26
1544	475567.12	2241140.42
7623	475580.41	2241101.40
7624	475581.97	2241096.92
7625	475581.96	2241096.84
1545	475581.97	2241096.82
1546	475579.90	2241083.78
7564	475594.97	2241017.01
6418	475615.36	2240962.89
5917	475645.54	2240987.96
7478	475630.42	2241056.75
736		
1297	469248.41	2234612.85
1298	469249.35	2234613.27
4171	469258.87	2234617.33
7571	469244.53	2234656.46
1296	469232.90	2234651.46
1297	469248.41	2234612.85
737		
4045	471937.72	2234870.44
7626	471937.73	2234870.44
4191	471937.84	2234870.46
4191	471937.84	2234870.46
7627	471972.84	2234877.17
7628	472017.86	2234885.81
7629	472048.08	2234891.69
7630	472078.30	2234897.58
7631	472102.40	2234903.93
7632	472126.49	2234910.27
7633	472151.07	2234917.11
3756	472152.72	2234917.58
3758	472149.64	2234921.95
3737	472147.61	2234924.42
7488	472125.00	2234918.34



Проект межевания территории размещения объекта
 «участок Москва – Казань высокоскоростной железнодорожной магистрали Москва – Казань – Екатеринбург (ВСМ-2)»
 «Проект межевания территории»

7487	472103.34	2234912.51
7486	472085.54	2234907.73
7485	472066.67	2234903.41
7484	472047.40	2234899.68
7483	472019.28	2234894.24
7482	471989.75	2234888.52
7481	471954.81	2234881.88
4024	471931.54	2234877.45
4061	471935.82	2234872.60
4045	471937.72	2234870.44
738		
7588	476085.56	2246497.97
822	476090.83	2246562.63
4088	476092.06	2246581.09
4089	476085.15	2246581.29
3688	476084.65	2246589.88
5077	476079.96	2246590.08
5666	476077.84	2246559.22
5665	476072.74	2246497.20
5664	476067.70	2246496.89
5663	476072.85	2246559.59
5080	476074.96	2246590.30
3766	476065.24	2246590.72
4092	476065.44	2246581.33
4091	476058.20	2246581.38
896	476057.99	2246578.00
897	476057.16	2246565.40
898	476056.18	2246552.80
899	476055.16	2246540.21
900	476053.99	2246527.63
901	476052.80	2246515.18
902	476052.12	2246502.68
7634	476051.58	2246493.31
7590	476051.40	2246490.02
7589	476063.97	2246496.66
7588	476085.56	2246497.97
739		
7147	469199.68	2234520.83
7593	469199.74	2234520.86
7599	469199.30	2234523.82
7598	469142.67	2234525.45
7597	469133.01	2234549.81
6809	469131.65	2234553.11
7149	469142.61	2234525.42
7148	469199.25	2234523.79
7147	469199.68	2234520.83
740		
7635	469234.31	2234536.98
7636	469243.95	2234541.34
7491	469259.72	2234548.48
7490	469255.60	2234557.31
7489	469242.74	2234582.94
491	469235.45	2234592.23
5325	469228.64	2234610.50
5319	469201.12	2234596.55
7637	469210.23	2234572.42
7635	469234.31	2234536.98
741		
1021	475923.08	2250291.07
7420	475920.29	2250310.21



Проект межевания территории размещения объекта
«участок Москва – Казань высокоскоростной железнодорожной магистрали Москва – Казань – Екатеринбург (ВСМ-2)»
«Проект межевания территории»

4519	475886.13	2250276.95
4523	475886.18	2250276.69
4522	475881.88	2250272.48
4521	475881.83	2250272.75
7419	475845.20	2250234.72
4214	475851.74	2250197.49
3732	475872.47	2250179.48
3612	475907.74	2250214.41
3615	475880.47	2250245.79
3614	475897.22	2250263.81
3644	475909.86	2250278.90
3681	475922.89	2250292.41
4545	475883.69	2250192.46
4546	475885.59	2250194.50
4547	475883.50	2250196.94
4548	475882.33	2250198.04
4549	475879.75	2250199.97
4550	475877.84	2250197.93
4551	475879.94	2250195.49
4552	475881.11	2250194.38
4545	475883.69	2250192.46
742		
994	476025.10	2249847.64
995	476023.23	2249850.80
996	476011.56	2249869.47
997	476010.36	2249868.42
998	476004.28	2249877.50
999	475999.72	2249883.11
5132	475980.83	2249866.28
4922	475990.54	2249851.04
996	476011.56	2249869.47
743		
7638	475967.85	2250110.61
1012	475957.39	2250120.75
1013	475950.58	2250126.45
1013	475950.58	2250126.45
4542	475943.84	2250119.47
4541	475912.56	2250150.06
4531	475909.62	2250147.15
4534	475909.65	2250146.95
4533	475905.31	2250142.66
4532	475905.27	2250142.87
4566	475897.81	2250135.49
4565	475931.33	2250105.95
3690	475917.49	2250091.36
3689	475901.54	2250073.74
4087	475883.39	2250053.69
1084	475874.61	2250067.37
1085	475878.23	2250046.75
7510	475881.81	2250027.30
4947	475884.86	2250025.72
4950	475891.52	2250030.03
4949	475892.48	2250028.99
4949	475892.48	2250028.99
6443	475892.48	2250029.00
6446	475880.64	2250041.76
6445	475886.27	2250049.69
6444	475897.19	2250034.10
6439	475899.55	2250036.65
6442	475888.56	2250052.34



Проект межевания территории размещения объекта
 «участок Москва – Казань высокоскоростной железнодорожной магистрали Москва – Казань – Екатеринбург (ВСМ-2)»
 «Проект межевания территории»

6441	475900.14	2250064.65
5299	475920.29	2250085.11
5298	475941.29	2250104.96
5297	475952.56	2250094.06
5297	475952.56	2250094.06
7638	475967.85	2250110.61
744		
4516	475808.34	2250444.50
7639	475813.36	2250415.95
7428	475822.22	2250365.48
7427	475823.20	2250367.31
7426	475836.38	2250409.08
7425	475840.24	2250447.59
7424	475846.82	2250478.34
3661	475859.42	2250486.54
3660	475858.41	2250485.89
3639	475847.64	2250488.56
3638	475841.00	2250486.79
3637	475830.26	2250488.90
3657	475821.12	2250490.92
4516	475808.34	2250444.50
1310		
2533	476407.22	2258228.87
7437	476422.66	2258251.35
7439	476403.62	2258258.56
1207	476336.15	2258092.47
1206	476191.92	2257682.00
1205	476106.58	2257377.62
1204	476119.25	2257374.16
2527	476110.77	2257338.50
2528	476119.84	2257336.07
2529	476156.99	2257474.83
2530	476175.16	2257565.93
2531	476239.64	2257755.98
2532	476391.07	2258184.38
2533	476407.22	2258228.87
745		
7640	476403.39	2258258.64
1142	476405.32	2258263.41
7641	476354.81	2258277.02
7640	476403.39	2258258.64
746		
7642	476236.24	2258283.91
7513	476243.51	2258284.74
7512	476243.51	2258292.27
7511	476240.13	2258294.96
7642	476236.24	2258283.91
747		
463	468493.92	2234108.56
7643	468497.56	2234109.86
6041	468494.04	2234108.61
7217	468477.30	2234161.93
5353	468476.92	2234161.81
5352	468493.94	2234108.57
463	468493.92	2234108.56
748		
4716	476049.30	2246211.98



Проект межевания территории размещения объекта
 «участок Москва – Казань высокоскоростной железнодорожной магистрали Москва – Казань – Екатеринбург (ВСМ-2)»
 «Проект межевания территории»

6011	476068.82	2246237.92
6010	476085.00	2246225.25
7644	476085.89	2246230.82
5457	476086.47	2246234.45
4608	476077.17	2246241.63
3836	476060.06	2246254.49
3840	476043.72	2246266.83
5464	476027.75	2246278.88
5463	476037.68	2246292.49
7645	476024.62	2246294.96
7538	476023.64	2246289.93
7537	476023.15	2246286.23
7536	476021.71	2246275.67
3867	476021.45	2246273.76
3866	476033.53	2246264.81
3865	476033.37	2246264.58
6478	476051.29	2246250.86
4717	476031.09	2246225.09
4716	476049.30	2246211.98
7539	476024.92	2246296.48
7647	476024.91	2246296.46
7646	476024.82	2246295.96
7539	476024.92	2246296.48
749		
5499	476012.26	2246188.60
7526	476012.47	2246189.88
4719	476013.21	2246196.75
4720	476010.82	2246198.43
5498	476006.43	2246201.77
7648	476005.83	2246197.58
5505	476004.41	2246187.70
5504	476007.03	2246192.27
5499	476012.26	2246188.60
750		
4821	476004.98	2246148.69
5501	476006.15	2246154.36
5506	475999.41	2246155.15
4823	475998.41	2246149.03
4821	476004.98	2246148.69
4821	476004.98	2246148.69
751		
4822	476006.69	2246127.16
4794	476021.13	2246129.00
4793	476033.84	2246130.01
4792	476039.32	2246130.52
5765	476054.75	2246131.99
4819	476006.53	2246140.62
4822	476006.69	2246127.16
752		
1640	476084.38	2246172.90
4826	476085.47	2246174.25
5472	476086.91	2246184.34
5491	476086.69	2246184.03
6474	476077.08	2246172.52
7525	476076.35	2246167.47
5991	476075.54	2246161.88
5994	476077.28	2246164.29
1640	476084.38	2246172.90



Проект межевания территории размещения объекта
«участок Москва – Казань высокоскоростной железнодорожной магистрали Москва – Казань – Екатеринбург (ВСМ-2)»
«Проект межевания территории»

1311		
2182	476082.27	2248252.08
7649	476082.12	2248255.82
7650	476081.14	2248256.06
2179	476062.79	2248260.33
2180	476063.00	2248252.32
2181	476080.75	2248247.88
2182	476082.27	2248252.08
753		
5135	475947.12	2249918.26
5140	475947.59	2249915.16
5336	475948.90	2249916.39
5644	475947.49	2249918.60
754		
5929	472343.97	2235019.75
5185	472343.97	2235019.76
5189	472315.47	2235020.29
5188	472296.66	2235035.34
7497	472290.40	2235037.24
7496	472286.96	2235040.09
7651	472276.39	2235036.45
7652	472276.39	2235036.46
569	472276.38	2235036.46
570	472274.40	2235043.23
7653	472267.93	2235041.04
7654	472255.92	2235036.96
571	472244.05	2235033.00
7655	472232.45	2235028.23
572	472220.17	2235023.24
7656	472219.86	2235023.19
573	472182.00	2235016.40
574	472169.78	2235014.04
575	472164.39	2235012.17
4196	472159.23	2235010.57
4016	472179.45	2234981.05
7657	472184.09	2234984.63
4014	472184.28	2234984.60
4014	472184.28	2234984.60
4013	472196.90	2234982.80
4012	472197.02	2234982.79
7658	472197.03	2234982.79
5932	472215.75	2234981.87
5931	472305.14	2235009.24
5930	472336.16	2235019.90
5929	472343.97	2235019.75
5929	472343.97	2235019.75
1312		
4931	470544.90	2234802.38
4930	470559.95	2234826.88
7659	470559.88	2234826.89
7660	470552.13	2234814.45
7473	470544.72	2234802.39
4931	470544.90	2234802.38
755		
7544	468336.53	2234059.87
7661	468397.12	2234085.28
6145	468397.99	2234136.95
6144	468365.07	2234125.29
7552	468347.56	2234115.83
6151	468338.89	2234116.01



Проект межевания территории размещения объекта
 «участок Москва – Казань высокоскоростной железнодорожной магистрали Москва – Казань – Екатеринбург (ВСМ-2)»
 «Проект межевания территории»

6150	468325.83	2234111.38
6707	468329.34	2234094.48
6712	468391.53	2234131.84
6711	468397.67	2234135.47
6710	468397.57	2234129.60
6709	468394.09	2234127.54
6708	468330.42	2234089.29
7544	468336.53	2234059.87
756		
7662	468203.53	2234004.08
5292	468203.52	2234004.08
5283	468188.24	2233998.38
7663	468188.41	2233997.74
7662	468203.53	2234004.08
939		
7664	475985.27	2244075.58
7665	475981.25	2244053.21
7666	475995.71	2244032.60
4859	476031.73	2244000.01
6491	476038.01	2244014.73
6490	475984.12	2244053.10
6489	475988.57	2244077.35
757		
7667	472373.55	2234956.51
5615	472373.71	2234956.57
3762	472352.08	2235015.76
7668	472351.88	2235015.77
7667	472373.55	2234956.51
1313		
7606	475648.73	2241059.79
7605	475656.50	2241061.08
7612	475654.40	2241071.73
7611	475649.56	2241070.73
7669	475649.66	2241070.15
7606	475648.73	2241059.79
1314		
2366	466820.23	2230570.80
3374	466810.51	2230605.02
3351	466805.33	2230601.78
181	466807.46	2230594.22
4373	466807.46	2230594.21
889		
3014	468293.88	2227698.29
3454	468302.43	2227676.05
3453	468311.34	2227653.13
3452	468320.84	2227629.19
4354	468321.09	2227629.28
890		
2992	468550.56	2227404.56
2993	468556.01	2227421.01
2994	468555.60	2227421.15
2995	468555.85	2227424.05
2996	468556.79	2227425.41
2997	468550.05	2227447.13
2998	468544.91	2227444.83
2999	468509.79	2227441.67
4331	468508.55	2227436.47
4330	468472.52	2227448.61
4329	468472.23	2227451.41
7670	468466.86	2227466.61



Проект межевания территории размещения объекта
 «участок Москва – Казань высокоскоростной железнодорожной магистрали Москва – Казань – Екатеринбург (ВСМ-2)»
 «Проект межевания территории»

3001	468460.51	2227468.71
4315	468466.69	2227451.63
4321	468465.74	2227451.97
4320	468465.45	2227451.14
3447	468436.66	2227460.70
3446	468444.17	2227445.33
4433	468484.99	2227430.59
4432	468485.89	2227429.09
1739	468486.62	2227420.33
1738	468500.23	2227421.24
7671	468519.35	2227414.90
4435	468525.99	2227412.71
1744	468547.47	2227405.59
2992	468550.56	2227404.56
1315		
4451	466771.02	2231028.04
4336	466763.42	2231035.16
4335	466755.57	2231042.44
4425	466752.56	2231045.22
231	466733.74	2231021.26
232	466733.20	2231027.90
233	466727.16	2231032.30
234	466720.76	2231036.96
235	466699.86	2231051.84
200	466700.91	2231037.72
199	466702.27	2231039.77
236	466702.30	2231039.82
198	466714.84	2231032.15
197	466717.83	2231028.22
7672	466724.72	2231023.82
196	466725.10	2231023.58
195	466735.90	2231016.69
5772	466747.82	2231008.52
194	466747.90	2231008.46
4489	466752.98	2231005.13
759		
5421	476023.24	2249850.79
4921	476000.07	2249836.10
4957	476003.38	2249830.89
994	476025.10	2249847.64
1316		
4812	475933.90	2240056.96
4811	475933.99	2240056.76
4810	475964.39	2240038.10
2391	475965.26	2240081.75
2391	475965.26	2240081.75
2392	475994.22	2240081.67
2393	476015.28	2240079.53
7445	476017.44	2240079.26
7444	476011.73	2240094.00
2408	475998.86	2240095.00
2409	475965.52	2240094.76
2410	475935.20	2240094.81
760		
6095	469488.28	2234744.46
7450	469490.27	2234756.64
7674	469479.62	2234752.72
7675	469485.75	2234750.05
6095	469488.28	2234744.46
1317		



Проект межевания территории размещения объекта
«участок Москва – Казань высокоскоростной железнодорожной магистрали Москва – Казань – Екатеринбург (ВСМ-2)»
«Проект межевания территории»

3367	466934.75	2230534.57
3368	466929.30	2230542.51
3369	466918.28	2230534.41
3370	466923.41	2230526.40
1318		
1774	466970.24	2230524.20
1775	466985.98	2230535.00
7676	466973.10	2230559.41
4390	466976.11	2230553.71
4457	466980.75	2230544.92
4456	466964.72	2230531.95
1774	466970.24	2230524.20
1319		
5998	476089.42	2246075.28
2445	476091.81	2246088.61
2445	476091.81	2246088.61
4714	476073.05	2246091.19
4713	476073.74	2246097.58
4708	476084.93	2246098.64
5427	476082.10	2246104.66
1633	476079.31	2246104.42
1632	476073.06	2246104.03
5856	476069.14	2246077.71
5998	476089.42	2246075.28
1320		
1777	466930.29	2230551.65
1769	466915.49	2230577.75
3471	466912.57	2230576.09
3470	466920.57	2230565.63
3469	466926.09	2230559.06
1777	466930.29	2230551.65
1321		
5453	476099.79	2246266.66
7553	476100.64	2246271.98
1647	476097.03	2246268.62
5453	476099.79	2246266.66
940		
5782	474477.67	2237279.81
7401	474467.38	2237285.81
7402	474463.40	2237288.14
7397	474448.71	2237296.71
7396	474447.08	2237271.78
7395	474477.02	2237269.82
5782	474477.67	2237279.81
4656	474467.26	2237283.53
4657	474467.37	2237285.43
4658	474462.82	2237285.99
4659	474458.23	2237285.98
4660	474458.12	2237284.09
4661	474462.68	2237283.52
4656	474467.26	2237283.53
891		
4453	476355.77	2239863.33
6830	476304.10	2239889.78
6829	476275.80	2239907.30
6828	476178.88	2239979.36
4892	476150.10	2240002.02
2399	476164.44	2239976.63
4946	476165.28	2239975.38
4945	476174.15	2239976.73



Проект межевания территории размещения объекта
«участок Москва – Казань высокоскоростной железнодорожной магистрали Москва – Казань – Екатеринбург (ВСМ-2)»
«Проект межевания территории»

4944	476274.90	2239901.74
4943	476303.38	2239884.36
4942	476353.49	2239858.88
1322		
1795	466692.36	2231070.31
1796	466697.46	2231083.87
246	466696.00	2231084.81
7677	466695.56	2231085.02
4721	466695.23	2231085.18
7678	466693.02	2231086.25
1792	466677.90	2231093.53
1793	466678.08	2231088.25
1794	466673.55	2231077.94
1795	466692.36	2231070.31
892		
5184	476022.20	2244210.37
5183	476049.61	2244216.32
7459	476049.62	2244216.32
5359	476050.70	2244216.67
5918	476022.19	2244210.40
761		
4165	469345.84	2234687.17
4175	469341.97	2234695.14
1292	469329.71	2234685.29
1293	469308.24	2234683.17
7565	469312.03	2234673.50
4165	469345.84	2234687.17
762		
89	466905.46	2230424.89
89	466905.46	2230424.89
4427	466909.46	2230427.76
4444	466906.96	2230432.02
90	466902.81	2230428.93
7679	466895.92	2230440.82
90	466902.81	2230428.93
89	466905.46	2230424.89
893		
4458	466958.48	2230540.69
1773	466953.31	2230547.95
3371	466941.40	2230539.36
3373	466946.65	2230531.96
4458	466958.48	2230540.69
1323		
2683	473442.75	2235759.23
2684	473447.82	2235785.85
7572	473448.01	2235793.64
7577	473444.67	2235790.67
7574	473435.16	2235782.30
7573	473429.36	2235777.08
2682	473426.54	2235762.28
2683	473442.75	2235759.23
894		
3233	475780.58	2240470.62
3234	475786.68	2240462.82
6833	475785.46	2240464.38
6826	475818.72	2240513.87
7580	475811.17	2240516.40
3233	475780.58	2240470.62
763		
7584	472202.62	2234931.93



Проект межевания территории размещения объекта
 «участок Москва – Казань высокоскоростной железнодорожной магистрали Москва – Казань – Екатеринбург (ВСМ-2)»
 «Проект межевания территории»

4060	472202.78	2234931.98
4002	472198.20	2234938.96
7581	472198.04	2234938.91
7584	472202.62	2234931.93
764		
1083	475862.52	2250136.17
7603	475862.58	2250135.81
7602	475874.00	2250147.57
4150	475873.34	2250149.48
1083	475862.52	2250136.17
765		
1210	469527.23	2234640.72
1211	469519.96	2234660.92
6953	469520.62	2234661.11
6952	469520.60	2234661.16
7126	469512.38	2234683.90
7125	469513.63	2234765.09
7449	469506.92	2234762.74
7448	469504.81	2234714.06
7447	469504.38	2234704.11
7680	469507.02	2234696.87
7681	469514.70	2234675.51
6705	469514.99	2234674.71
6704	469527.22	2234640.72
1210	469527.23	2234640.72
5329	469505.74	2234734.02
5330	469505.51	2234728.62
5331	469513.11	2234731.38
5332	469513.19	2234736.73
5329	469505.74	2234734.02
896		
3016	468248.58	2227770.74
3017	468238.75	2227789.64
3018	468212.22	2227838.75
3462	468205.61	2227834.92
3461	468211.77	2227823.83
3460	468224.95	2227796.60
3459	468230.10	2227785.92
3017	468238.75	2227789.64
3016	468248.58	2227770.74
1324		
1909	466740.35	2231080.42
5960	466739.22	2231109.59
7453	466737.30	2231107.16
253	466725.75	2231091.27
6469	466725.75	2231091.26
6469	466725.75	2231091.26
252	466732.67	2231086.12
1909	466740.35	2231080.42
1325		
3858	466718.47	2231172.19
7563	466718.60	2231168.00
257	466718.92	2231157.39
5771	466721.48	2231161.08
5770	466744.42	2231195.85
3859	466725.25	2231166.84
3858	466718.47	2231172.19
766		
4839	468171.87	2233705.11
423	468225.29	2233724.15



Проект межевания территории размещения объекта
 «участок Москва – Казань высокоскоростной железнодорожной магистрали Москва – Казань – Екатеринбург (ВСМ-2)»
 «Проект межевания территории»

424	468262.76	2233757.46
3802	468260.10	2233755.10
3805	468254.60	2233754.22
3804	468260.92	2233823.38
3803	468270.63	2233830.38
426	468269.92	2233837.03
1812	468259.94	2233856.26
427	468259.45	2233857.19
427	468259.45	2233857.19
6459	468246.23	2233797.39
6458	468223.27	2233751.81
6457	468190.34	2233727.77
4839	468171.87	2233705.11
897		
7412	476005.95	2243938.46
7411	476008.80	2243945.41
2811	476007.26	2243946.16
2810	476003.75	2243939.35
7412	476005.95	2243938.46
1326		
2686	473526.05	2235739.53
2687	473531.81	2235745.35
2687	473531.81	2235745.35
4856	473510.55	2235758.56
4855	473509.19	2235759.42
2689	473507.93	2235757.40
2690	473520.23	2235745.28
2686	473526.05	2235739.53
1327		
2700	475762.85	2240486.32
2691	475732.30	2240439.98
2692	475733.29	2240433.29
2693	475749.76	2240436.91
2694	475754.25	2240443.10
2695	475753.47	2240448.40
2696	475757.85	2240449.05
2697	475759.02	2240450.81
2698	475756.76	2240465.96
2699	475765.66	2240467.27
2700	475762.85	2240486.32
1328		
5898	473445.31	2235800.58
5897	473431.89	2235809.97
1824	473431.78	2235805.47
1825	473434.43	2235803.47
1826	473437.49	2235802.26
1329		
2873	475835.15	2240552.29
7683	475870.69	2240605.46
2874	475871.11	2240606.10
2875	475846.49	2240598.77
5344	475840.65	2240604.35
5343	475824.90	2240580.45
2872	475832.12	2240575.08
2873	475835.15	2240552.29
767		
3621	475833.39	2250536.70
7417	475833.98	2250538.88
7416	475845.78	2250581.75
7415	475854.24	2250612.54



Проект межевания территории размещения объекта
 «участок Москва – Казань высокоскоростной железнодорожной магистрали Москва – Казань – Екатеринбург (ВСМ-2)»
 «Проект межевания территории»

7414	475863.27	2250645.39
3623	475858.15	2250671.97
3622	475821.63	2250539.42
3621	475833.39	2250536.70
1330		
7685	476101.31	2246276.16
5510	476101.36	2246276.44
5520	476100.68	2246277.02
5519	476094.00	2246281.67
7532	476093.96	2246281.44
7685	476101.31	2246276.16
941		
7397	474448.71	2237296.71
4739	474448.71	2237296.72
4742	474448.35	2237296.93
4741	474449.30	2237311.56
2792	474439.40	2237312.11
7399	474438.78	2237302.40
7398	474448.34	2237296.93
7397	474448.71	2237296.71
768		
4044	471957.31	2234848.21
538	471985.20	2234851.03
539	472100.89	2234872.03
540	472147.78	2234884.89
541	472135.42	2234860.33
542	472141.49	2234857.00
543	472157.48	2234885.86
544	472211.24	2234902.03
545	472279.68	2234922.79
545	472279.68	2234922.79
4188	472265.02	2234923.23
4187	472232.53	2234924.69
4186	472217.82	2234909.03
4050	472217.74	2234909.15
7585	472217.63	2234909.04
7584	472202.62	2234931.93
7686	472195.29	2234929.72
3755	472189.21	2234927.98
3754	472189.26	2234927.93
3753	472204.36	2234910.11
3752	472207.01	2234900.76
3751	472197.22	2234897.82
3750	472171.87	2234890.19
3757	472171.61	2234890.79
3756	472152.72	2234917.58
7633	472151.07	2234917.11
7632	472126.49	2234910.27
7631	472102.40	2234903.93
7630	472078.30	2234897.58
7629	472048.08	2234891.69
7628	472017.86	2234885.81
7627	471972.84	2234877.17
4191	471937.84	2234870.46
4192	471957.39	2234848.22
4044	471957.31	2234848.21
4044	471957.31	2234848.21
769		
3742	472131.98	2235002.17
3741	472135.38	2234999.63



Проект межевания территории размещения объекта
«участок Москва – Казань высокоскоростной железнодорожной магистрали Москва – Казань – Екатеринбург (ВСМ-2)»
«Проект межевания территории»

3740	472162.52	2234961.34
3739	472183.83	2234934.71
7687	472187.26	2234935.70
7581	472198.04	2234938.91
5652	472179.79	2234966.73
5656	472162.65	2234962.10
5655	472159.27	2234966.36
5654	472176.91	2234971.14
7583	472152.42	2235008.47
770		
488	469205.71	2234524.04
7635	469234.31	2234536.98
7637	469210.23	2234572.42
5319	469201.12	2234596.55
5324	469171.07	2234581.33
5323	469129.55	2234558.55
5322	469127.69	2234563.24
5321	469168.73	2234585.75
5320	469199.34	2234601.26
7492	469187.99	2234631.32
7688	469184.90	2234629.92
7689	469180.09	2234627.73
7690	469179.79	2234627.60
7691	469175.99	2234625.81
7692	469153.64	2234615.34
7693	469152.97	2234615.02
7694	469146.02	2234611.66
495	469124.87	2234601.44
7695	469124.86	2234601.44
7696	469121.68	2234599.85
7697	469114.12	2234596.10
7698	469119.59	2234583.65
7597	469133.01	2234549.81
7596	469143.05	2234525.53
7595	469199.55	2234524.03
7594	469200.13	2234521.07
488	469205.71	2234524.04
1331		
7610	475729.05	2240808.94
7610	475729.05	2240808.94
7609	475647.48	2240985.48
7608	475648.62	2240986.73
7607	475644.38	2241011.16
7606	475648.73	2241059.79
7699	475648.54	2241059.75
7700	475644.20	2241011.17
7701	475648.44	2240986.73
5346	475647.42	2240985.60
771		
7702	475945.22	2249839.34
989	475949.61	2249835.88
7703	475986.65	2249829.01
7704	475975.28	2249854.67
7705	475962.17	2249855.25
7702	475945.22	2249839.34
772		
4086	475868.60	2250101.56
3692	475871.48	2250105.22
3691	475884.06	2250120.83
7601	475892.86	2250130.60



Проект межевания территории размещения объекта
 «участок Москва – Казань высокоскоростной железнодорожной магистрали Москва – Казань – Екатеринбург (ВСМ-2)»
 «Проект межевания территории»

7600	475867.84	2250105.88
773		
7421	475899.45	2250453.15
1022	475896.78	2250471.44
3670	475895.91	2250475.95
3672	475882.04	2250478.62
3671	475876.53	2250477.70
3663	475862.44	2250484.89
3662	475859.96	2250485.51
3661	475859.42	2250486.54
7423	475877.59	2250451.35
7422	475894.55	2250445.91
7421	475899.45	2250453.15
774		
5844	475989.17	2246071.01
5844	475989.17	2246071.01
5857	475992.15	2246086.90
5856	476069.14	2246077.71
1632	476073.06	2246104.03
3816	476059.01	2246103.15
5764	476059.23	2246100.15
4791	476040.22	2246101.36
4790	476022.30	2246102.63
3824	476004.38	2246103.02
3832	476000.72	2246102.94
3831	476000.29	2246098.02
3830	475994.34	2246098.27
7707	475993.32	2246093.44
7708	475993.26	2246093.18
7461	475992.90	2246091.46
4912	475992.07	2246086.91
7709	475991.70	2246084.88
4910	475989.16	2246071.01
5844	475989.17	2246071.01
1332		
4835	468132.32	2233664.59
7556	468180.92	2233682.80
7560	468192.04	2233703.41
7559	468202.77	2233706.14
7558	468273.69	2233717.55
2331	468283.29	2233721.14
2332	468275.28	2233743.58
423	468225.29	2233724.15
4839	468171.87	2233705.11
4838	468150.89	2233679.38
4837	468146.96	2233677.72
4836	468142.79	2233678.64
4835	468132.32	2233664.59
775		
7553	476100.64	2246271.98
1648	476103.46	2246274.61
7685	476101.31	2246276.16
7553	476100.64	2246271.98
776		
7534	476093.19	2246282.00
1649	476088.80	2246285.15
1650	476087.36	2246283.41
7516	476075.05	2246293.62
5466	476059.52	2246296.60
3841	476063.27	2246293.66



Проект межевания территории размещения объекта
 «участок Москва – Казань высокоскоростной железнодорожной магистрали Москва – Казань – Екатеринбург (ВСМ-2)»
 «Проект межевания территории»

3838	476074.17	2246285.59
7534	476093.19	2246282.00
777		
5470	476092.17	2246219.27
6820	476093.72	2246228.89
1645	476092.85	2246229.52
5457	476086.47	2246234.45
7644	476085.89	2246230.82
6010	476085.00	2246225.25
5490	476087.00	2246223.69
5470	476092.17	2246219.27
778		
5463	476037.68	2246292.49
5465	476042.99	2246299.77
7524	476028.75	2246302.50
7523	476026.22	2246302.99
7710	476025.59	2246299.83
7647	476024.91	2246296.46
7645	476024.62	2246294.96
5463	476037.68	2246292.49
1333		
4688	475753.08	2243902.38
2860	475754.06	2243926.36
4308	475758.00	2243955.53
4309	475756.53	2243955.54
4689	475746.67	2243906.95
4688	475753.08	2243902.38
942		
2805	475964.68	2243881.87
7407	475993.82	2243908.72
7413	476002.99	2243931.32
5618	476003.71	2243933.02
7412	476005.95	2243938.46
2810	476003.75	2243939.35
2811	476007.26	2243946.16
7411	476008.80	2243945.41
4857	476018.52	2243969.07
4859	476031.73	2244000.01
7666	475995.71	2244032.60
7665	475981.25	2244053.21
7664	475985.27	2244075.58
5417	475952.98	2244058.17
5416	475952.17	2244044.43
1692	475951.77	2244042.36
1699	475953.05	2244048.87
1698	475954.36	2244054.45
1697	475964.95	2244052.42
1696	475975.20	2244050.46
1695	475973.97	2244044.04
1694	475972.88	2244038.32
1693	475962.29	2244040.35
5415	475952.05	2244042.30
4764	475951.83	2244038.52
4763	475951.57	2244034.05
2821	475986.16	2243923.49
2805	475964.68	2243881.87
1708	475991.04	2243994.19
1709	476000.92	2243990.04
1710	476010.86	2243985.86
1711	476013.12	2243991.23



Проект межевания территории размещения объекта
«участок Москва – Казань высокоскоростной железнодорожной магистрали Москва – Казань – Екатеринбург (ВСМ-2)»
«Проект межевания территории»

1712	476015.65	2243997.26
1713	476006.03	2244001.30
1714	475996.09	2244005.48
1715	475993.65	2244000.29
1708	475991.04	2243994.19
779		
6145	468397.99	2234136.95
7661	468397.12	2234085.28
7544	468336.53	2234059.87
7213	468337.42	2234055.60
7227	468353.76	2234062.89
7226	468397.44	2234077.48
7225	468408.54	2234078.05
7224	468406.48	2234087.07
7223	468401.06	2234138.04
1334		
7480	475628.33	2241066.30
7711	475649.45	2241070.70
7614	475649.40	2241071.67
5441	475642.11	2241115.48
5446	475638.88	2241117.60
5445	475634.32	2241133.29
5444	475633.18	2241138.54
5443	475632.68	2241144.35
5309	475622.75	2241146.04
5308	475609.09	2241194.81
2887	475638.86	2241207.41
2888	475638.83	2241223.53
2889	475631.69	2241338.86
7494	475627.89	2241365.96
7495	475606.93	2241365.96
5758	475601.12	2241367.54
5316	475591.70	2241363.33
5316	475591.70	2241363.33
1582	475618.94	2241222.68
1581	475595.09	2241217.52
7480	475628.33	2241066.30
780		
7054	475930.33	2250041.65
7505	475987.76	2250091.29
1011	475981.51	2250097.36
7638	475967.85	2250110.61
5297	475952.56	2250094.06
5911	475962.67	2250084.28
5910	475942.36	2250063.48
7127	475946.78	2250059.27
7054	475930.33	2250041.65
7054	475930.33	2250041.65
781		
7712	476093.47	2257322.48
1202	476097.51	2257340.92
1203	476110.69	2257338.15
2527	476110.77	2257338.50
2527	476110.77	2257338.50
1204	476119.25	2257374.16
1205	476106.58	2257377.62
1206	476191.92	2257682.00
1207	476336.15	2258092.47
7640	476403.39	2258258.64
7641	476354.81	2258277.02



Проект межевания территории размещения объекта
 «участок Москва – Казань высокоскоростной железнодорожной магистрали Москва – Казань – Екатеринбург (ВСМ-2)»
 «Проект межевания территории»

7514	476301.65	2258291.35
7513	476243.51	2258284.74
7713	476243.51	2258284.46
7714	476240.55	2258281.59
7715	476235.35	2258281.37
7716	476228.08	2258260.73
1145	476228.06	2258260.68
7717	476228.05	2258260.64
1146	476203.38	2258187.02
7718	476181.39	2258117.95
7719	476181.38	2258117.92
7720	476158.99	2258043.74
1148	476158.94	2258043.57
1149	476163.27	2258042.45
7721	476163.28	2258042.45
1150	476173.41	2258002.46
1151	476162.77	2257963.62
7722	476151.54	2257952.42
1153	476131.16	2257880.38
7723	476115.30	2257885.06
7724	476115.23	2257884.81
7725	476101.19	2257828.98
1155	476101.17	2257828.89
7726	476101.15	2257828.81
7727	476093.97	2257798.71
7728	476086.79	2257768.59
1156	476086.77	2257768.52
7729	476086.73	2257768.18
7730	476085.43	2257757.29
7731	476084.23	2257747.21
1157	476084.10	2257746.05
7732	476083.76	2257745.10
1158	476077.06	2257725.80
7733	476075.15	2257717.21
1159	476075.14	2257717.14
7734	476075.13	2257717.09
7735	476072.63	2257698.64
1160	476072.53	2257697.94
7736	476072.52	2257697.89
7737	476056.60	2257628.01
7738	476055.97	2257625.08
7739	476055.21	2257621.93
1162	476050.27	2257597.57
1163	476048.79	2257589.06
7740	476047.31	2257576.45
1165	476044.60	2257564.07
1166	476041.95	2257551.83
1167	476040.62	2257546.71
1168	476039.60	2257542.51
1169	476038.59	2257538.30
1170	476037.59	2257534.09
1171	476036.59	2257529.88
1172	476035.60	2257525.67
1173	476033.64	2257517.24
1174	476031.70	2257508.81
1175	476029.32	2257498.26
1176	476021.07	2257460.20
7741	476021.06	2257460.18



Проект межевания территории размещения объекта
«участок Москва – Казань высокоскоростной железнодорожной магистрали Москва – Казань – Екатеринбург (ВСМ-2)»
«Проект межевания территории»

7742	476013.80	2257424.39
1177	476013.75	2257424.16
1178	476021.05	2257422.94
1179	476013.93	2257383.58
1180	476006.33	2257384.88
7743	476006.31	2257384.78
7744	476006.14	2257383.80
1181	476000.90	2257353.24
1182	476074.46	2257329.43
3604	476093.96	2257324.73
7712	476093.47	2257322.48
5622	476091.62	2257470.60
5623	476056.51	2257335.25
5624	476061.27	2257333.70
5625	476096.45	2257469.30
5626	476123.17	2257565.62
5627	476151.17	2257661.58
5628	476180.44	2257757.16
5629	476211.00	2257852.34
5630	476242.85	2257947.09
5631	476275.92	2258041.43
5632	476310.26	2258135.31
5633	476345.74	2258228.77
5634	476363.34	2258273.78
5635	476358.66	2258275.55
5636	476341.07	2258230.57
5637	476305.58	2258137.05
5638	476271.22	2258043.11
5639	476238.13	2257948.72
5640	476206.25	2257853.90
5641	476175.67	2257758.66
5642	476146.38	2257663.01
5643	476118.36	2257566.99
5622	476091.62	2257470.60
782		
4193	472302.23	2234971.27
7745	472355.72	2234988.53
5928	472344.79	2235017.57
5927	472306.68	2235004.48
5926	472230.45	2234981.14
7747	472263.35	2234979.52
4007	472263.39	2234979.51
4195	472263.55	2234979.50
4194	472298.27	2234974.39
4193	472302.23	2234971.27
898		
3365	466927.44	2230520.10
4514	466935.06	2230523.70
3372	466939.86	2230527.12
3367	466934.75	2230534.57
3366	466923.41	2230526.39
3365	466927.44	2230520.10
1335		
2658	466745.33	2231051.81
7748	466745.15	2231052.00



Проект межевания территории размещения объекта
 «участок Москва – Казань высокоскоростной железнодорожной магистрали Москва – Казань – Екатеринбург (ВСМ-2)»
 «Проект межевания территории»

4414	466737.01	2231058.67
4443	466728.69	2231065.06
7749	466729.16	2231065.62
250	466728.70	2231065.08
249	466727.47	2231063.04
248	466724.64	2231065.21
247	466713.79	2231073.42
1796	466697.46	2231083.87
2653	466698.96	2231063.81
2654	466726.34	2231043.01
2655	466732.35	2231038.45
2656	466732.02	2231042.49
2657	466735.10	2231040.17
2658	466745.33	2231051.81
783		
7513	476243.51	2258284.74
7642	476236.24	2258283.91
7715	476235.35	2258281.37
7714	476240.55	2258281.59
7713	476243.51	2258284.46
7513	476243.51	2258284.74
784		
5939	471917.94	2234911.36
5938	472015.91	2234931.00
5937	472113.16	2234953.88
3746	472121.50	2234956.14
3745	472112.97	2234966.50
3744	472102.22	2234984.29
3743	472101.63	2234993.64
577	472097.28	2234992.44
7750	472085.43	2234988.34
578	472072.97	2234984.10
7751	472059.86	2234982.26
4181	472054.60	2234981.54
4180	472022.44	2234947.70
4179	471993.96	2234929.79
4178	471919.45	2234930.89
4177	471881.79	2234934.19
4176	471903.91	2234909.03
785		
7541	472368.51	2234954.56
7667	472373.55	2234956.51
7668	472351.88	2235015.77
3762	472352.08	2235015.76
3762	472352.08	2235015.76
3761	472350.89	2235019.63
5185	472343.97	2235019.76
5929	472343.97	2235019.75
5933	472350.75	2235019.62
5928	472344.79	2235017.57
7745	472355.72	2234988.53
4193	472302.23	2234971.27
4185	472310.57	2234964.73
4185	472310.57	2234964.73
7543	472325.06	2234969.17



Проект межевания территории размещения объекта
 «участок Москва – Казань высокоскоростной железнодорожной магистрали Москва – Казань – Екатеринбург (ВСМ-2)»
 «Проект межевания территории»

7542	472358.30	2234981.68
7541	472368.51	2234954.56
1336		
7614	475649.40	2241071.67
7613	475648.09	2241101.39
2881	475644.10	2241116.01
5441	475642.11	2241115.48
7614	475649.40	2241071.67
786		
3755	472189.21	2234927.98
7686	472195.29	2234929.72
7584	472202.62	2234931.93
7581	472198.04	2234938.91
7687	472187.26	2234935.70
3739	472183.83	2234934.71
3755	472189.21	2234927.98
1337		
7699	475648.54	2241059.75
7606	475648.73	2241059.79
7669	475649.66	2241070.15
7611	475649.56	2241070.73
7711	475649.45	2241070.70
7754	475649.47	2241070.16
7699	475648.54	2241059.75
787		
1647	476097.03	2246268.62
7553	476100.64	2246271.98
7685	476101.31	2246276.16
7532	476093.96	2246281.44
7531	476093.27	2246277.12
7530	476092.51	2246272.31
4607	476092.46	2246272.02
1647	476097.03	2246268.62
788		
421	468057.02	2233673.77
422	468088.10	2233675.26
4843	468135.89	2233692.29
6465	468136.27	2233692.80
6464	468140.52	2233695.32
4842	468143.07	2233694.85
4842	468143.07	2233694.85
7561	468144.30	2233695.29
4840	468146.79	2233696.17
6463	468181.21	2233738.38
6462	468214.14	2233762.42
6461	468232.92	2233801.71
6460	468246.80	2233861.07
428	468249.34	2233865.37
7230	468241.20	2233857.16
7229	468221.08	2233881.41
7755	467982.52	2233707.53
420	468014.88	2233682.81
421	468057.02	2233673.77
4650	468068.96	2233690.09
4651	468067.68	2233697.28



Проект межевания территории размещения объекта
 «участок Москва – Казань высокоскоростной железнодорожной магистрали Москва – Казань – Екатеринбург (ВСМ-2)»
 «Проект межевания территории»

4652	468063.74	2233697.48
4653	468060.10	2233695.94
4654	468061.38	2233688.75
4655	468065.32	2233688.55
4650	468068.96	2233690.09
899		
3085	475966.76	2243796.05
3086	476012.15	2243883.73
3087	476029.85	2243900.16
3088	476034.16	2243897.95
7468	476049.38	2243926.44
7467	476049.12	2243926.20
6858	476045.08	2243940.17
7410	476025.42	2243961.56
2812	476015.52	2243942.17
7411	476008.80	2243945.41
7412	476005.95	2243938.46
2809	476011.88	2243936.04
2808	476012.01	2243929.55
2807	476011.30	2243927.85
2806	475999.16	2243913.63
7407	475993.82	2243908.72
7409	475987.73	2243893.70
7408	475925.91	2243847.15
3127	475916.15	2243832.00
3128	475919.38	2243827.25
3129	475930.85	2243828.48
2842	475935.49	2243825.31
2841	475947.83	2243816.88
2840	475948.05	2243807.92
6007	475923.39	2243759.22
6473	475948.27	2243759.41
789		
7697	469114.12	2234596.10
6811	469114.09	2234596.08
6810	469119.56	2234583.63
6809	469131.65	2234553.11
7597	469133.01	2234549.81
7698	469119.59	2234583.65
7697	469114.12	2234596.10
790		
6451	475952.82	2249846.48
6456	475951.93	2249852.82
6455	475945.47	2249895.67
5914	475937.33	2249905.40
5138	475943.17	2249910.96
5137	475942.08	2249918.14
6085	475926.01	2249927.43
6084	475935.45	2249945.34
6083	475944.90	2249963.26
5646	475962.48	2249936.68
7502	475982.84	2249951.94
7501	475983.12	2249955.34
1006	475971.64	2250024.97
1007	475992.19	2250042.36



Проект межевания территории размещения объекта
«участок Москва – Казань высокоскоростной железнодорожной магистрали Москва – Казань – Екатеринбург (ВСМ-2)»
«Проект межевания территории»

7504	475988.03	2250047.74
7503	475974.12	2250033.69
5301	475959.53	2250022.32
5912	475963.18	2250017.81
5913	475937.92	2249997.05
5300	475934.10	2250002.50
7506	475926.99	2249996.96
6447	475915.65	2250020.04
6593	475913.54	2250016.67
6439	475899.55	2250036.65
6444	475897.19	2250034.10
6594	475911.58	2250013.56
5922	475909.65	2250010.49
5921	475902.72	2249988.59
5920	475891.64	2249992.08
7540	475890.07	2249987.23
1087	475894.06	2249968.09
1087	475894.06	2249968.09
3701	475894.19	2249968.04
3700	475898.33	2249966.38
3699	475897.38	2249959.29
1089	475894.11	2249946.52
1090	475904.40	2249897.68
7507	475909.57	2249868.20
7509	475915.64	2249862.63
7509	475915.64	2249862.63
7702	475945.22	2249839.34
5141	475937.42	2249949.08
5142	475941.32	2249956.48
5143	475933.94	2250002.19
5144	475929.45	2249998.69
5145	475937.03	2249951.68
5141	475937.42	2249949.08
1338		
7478	475630.42	2241056.75
5917	475645.54	2240987.96
5916	475646.11	2240988.43
5346	475647.42	2240985.60
7701	475648.44	2240986.73
7700	475644.20	2241011.17
7699	475648.54	2241059.75
7478	475630.42	2241056.75
791		
5915	475950.13	2249890.10
6454	475951.21	2249891.13
6453	475956.88	2249853.54
6452	475957.28	2249850.67
7705	475962.17	2249855.25
7704	475975.28	2249854.67
7703	475986.65	2249829.01
990	475989.77	2249828.43
991	476008.26	2249805.09
992	476009.60	2249803.70
7757	476016.55	2249810.23
4955	476016.53	2249810.26



Проект межевания территории размещения объекта
«участок Москва – Казань высокоскоростной железнодорожной магистрали Москва – Казань – Екатеринбург (ВСМ-2)»
«Проект межевания территории»

5925	476012.00	2249806.00
5924	475994.64	2249824.15
4957	476003.38	2249830.89
4921	476000.07	2249836.10
4924	475993.57	2249831.98
4923	475983.74	2249845.08
4922	475990.54	2249851.04
5132	475980.83	2249866.28
5469	475969.84	2249856.48
5468	475958.98	2249869.61
5134	475971.50	2249880.92
5333	475959.76	2249899.34
5915	475950.13	2249890.10
792		
7755	467982.52	2233707.53
7229	468221.08	2233881.41
7253	468211.71	2233892.70
7252	468211.76	2233895.54
7251	468176.35	2233949.86
7250	468168.37	2233962.50
7249	468163.60	2233972.23
7248	468164.72	2233980.13
7247	468172.17	2233986.41
7246	468203.83	2233998.17
7245	468216.70	2234006.30
7244	468223.44	2234009.78
7243	468241.63	2234017.80
7242	468300.91	2234040.58
7241	468319.99	2234047.82
7213	468337.42	2234055.60
7544	468336.53	2234059.87
5294	468221.89	2234011.78
5293	468222.19	2234011.04
7662	468203.53	2234004.08
7663	468188.41	2233997.74
5283	468188.24	2233998.38
5291	468187.34	2233998.04
5290	468184.50	2233998.10
5289	468179.40	2233998.17
5288	468179.34	2234001.32
5287	468177.80	2234008.39
5286	468176.32	2234012.52
5285	468168.87	2234036.34
5284	468176.87	2234039.02
7551	468176.03	2234042.04
7758	468126.05	2234013.49
7759	468116.48	2234008.02
7760	468116.22	2234007.88
7761	468093.13	2233994.44
6347	468083.64	2233988.92
6346	468139.93	2233991.02
6345	467992.50	2233773.42
6344	467969.47	2233717.49
7762	467971.78	2233715.73
7755	467982.52	2233707.53



Проект межевания территории размещения объекта
«участок Москва – Казань высокоскоростной железнодорожной магистрали Москва – Казань – Екатеринбург (ВСМ-2)»
«Проект межевания территории»

1339		
7479	475628.76	2241064.33
7478	475630.42	2241056.75
7699	475648.54	2241059.75
7754	475649.47	2241070.16
7711	475649.45	2241070.70
7480	475628.33	2241066.30
7479	475628.76	2241064.33
1340		
7763	467202.37	2232692.12
7764	467200.43	2232699.30
7765	467193.50	2232697.42
7766	467193.84	2232696.14
7767	467191.53	2232695.51
7768	467192.72	2232691.15
7769	467195.03	2232691.78
7770	467195.44	2232690.24
7763	467202.37	2232692.12
1341		
7771	467231.26	2232716.63
7772	467226.35	2232722.22
7773	467220.95	2232717.49
7774	467221.83	2232716.49
7775	467220.03	2232714.91
7776	467223.01	2232711.52
7777	467224.80	2232713.10
7778	467225.86	2232711.90
7771	467231.26	2232716.63
1342		
7779	467252.67	2232786.82
7780	467253.02	2232791.55
7781	467251.06	2232791.70
7782	467251.20	2232793.65
7783	467242.65	2232794.27
7784	467242.50	2232792.31
7785	467240.60	2232792.45
7786	467240.25	2232787.72
7787	467242.16	2232787.58
7788	467242.03	2232785.78
7789	467250.58	2232785.16
7790	467250.71	2232786.96
7779	467252.67	2232786.82
1343		
7791	468080.25	2233652.41
7792	468079.51	2233654.70
7793	468080.98	2233655.19
7794	468078.76	2233662.01
7795	468077.49	2233661.59
7796	468076.76	2233663.87
7797	468072.45	2233662.50
7798	468073.19	2233660.19
7799	468071.69	2233659.70
7800	468073.89	2233652.89
7801	468075.21	2233653.30
7802	468075.96	2233651.01



Проект межевания территории размещения объекта
 «участок Москва – Казань высокоскоростной железнодорожной магистрали Москва – Казань – Екатеринбург (ВСМ-2)»
 «Проект межевания территории»

7791	468080.25	2233652.41
1344		
7803	468269.16	2233721.32
7804	468273.36	2233722.99
7805	468272.52	2233725.12
7806	468273.88	2233725.70
7807	468271.25	2233732.48
7808	468269.98	2233732.08
7809	468269.14	2233734.21
7810	468264.94	2233732.54
7811	468265.78	2233730.41
7812	468264.34	2233729.73
7813	468266.99	2233723.05
7814	468268.32	2233723.45
7803	468269.16	2233721.32
1345		
7815	468190.49	2233896.84
7816	468192.04	2233900.36
7817	468188.30	2233902.00
7818	468189.05	2233903.70
7819	468156.65	2233917.93
7820	468153.68	2233911.16
7821	468186.08	2233896.93
7822	468186.76	2233898.48
7815	468190.49	2233896.84
1346		
7823	473733.76	2235881.66
7824	473735.90	2235885.64
7825	473733.78	2235886.78
7826	473734.51	2235888.14
7827	473728.19	2235891.54
7828	473727.56	2235890.37
7829	473725.45	2235891.51
7830	473723.31	2235887.53
7831	473725.42	2235886.39
7832	473724.66	2235884.99
7833	473730.99	2235881.59
7834	473731.64	2235882.80
7823	473733.76	2235881.66
1347		
7835	473851.17	2236038.62
7836	473854.28	2236042.88
7837	473850.97	2236045.30
7838	473851.66	2236046.26
7839	473845.36	2236050.86
7840	473844.78	2236050.07
7841	473841.40	2236052.54
7842	473838.29	2236048.27
7843	473841.67	2236045.80
7844	473840.90	2236044.75
7845	473847.21	2236040.15
7846	473847.85	2236041.04
7835	473851.17	2236038.62
1348		



Проект межевания территории размещения объекта
 «участок Москва – Казань высокоскоростной железнодорожной магистрали Москва – Казань – Екатеринбург (ВСМ-2)»
 «Проект межевания территории»

7847	473953.63	2236179.48
7848	473953.84	2236183.24
7849	473954.58	2236183.23
7850	473954.80	2236187.32
7851	473954.07	2236187.37
7852	473954.26	2236190.79
7853	473942.64	2236191.36
7854	473942.46	2236187.94
7855	473941.71	2236187.95
7856	473941.49	2236183.86
7857	473942.25	2236183.84
7858	473942.06	2236180.07
7847	473953.63	2236179.48
1349		
7859	475826.26	2240347.29
7860	475832.34	2240360.68
7861	475824.17	2240364.39
7862	475823.07	2240364.89
7863	475807.37	2240330.31
7864	475810.00	2240329.12
7865	475808.99	2240326.89
7866	475812.49	2240325.30
7867	475813.50	2240327.53
7868	475816.64	2240326.10
7859	475826.26	2240347.29
1350		
7869	475539.94	2242437.09
7870	475541.21	2242446.24
7871	475538.38	2242446.63
7872	475538.51	2242447.61
7873	475535.04	2242448.09
7874	475534.90	2242447.11
7875	475532.07	2242447.51
7876	475530.80	2242438.37
7877	475533.63	2242437.97
7878	475533.50	2242437.00
7879	475536.97	2242436.51
7880	475537.10	2242437.49
7869	475539.94	2242437.09
1351		
7881	476107.35	2244543.26
7882	476109.33	2244559.45
7883	476091.83	2244561.78
7884	476089.85	2244545.59
7881	476107.35	2244543.26



Проект межевания территории размещения объекта
 «участок Москва – Казань высокоскоростной железнодорожной магистрали Москва – Казань – Екатеринбург (ВСМ-2)»
 «Проект межевания территории»

1352		
7885	476213.79	2244727.64
7886	476216.71	2244732.68
7887	476219.98	2244738.34
7888	476210.95	2244743.56
7889	476203.16	2244748.07
7890	476200.18	2244743.45
7891	476196.69	2244737.54
7885	476213.79	2244727.64
1353		
7893	476303.62	2244887.76
7894	476316.43	2244897.85
7895	476306.58	2244910.64
7897	476300.91	2244908.10
7898	476292.84	2244901.75
7893	476303.62	2244887.76
1354		
7895	476306.58	2244910.64
7896	476305.66	2244911.84
7897	476300.91	2244908.10
7895	476306.58	2244910.64
1355		
7899	476133.57	2247922.50
7900	476132.40	2247925.73
7901	476128.01	2247924.84
7902	476127.40	2247926.55
7903	476121.59	2247924.45
7908	476120.70	2247917.32
7909	476121.75	2247917.53
7910	476122.37	2247915.83
7911	476130.24	2247918.68
7912	476129.63	2247920.38
7899	476133.57	2247922.50
1356		
7903	476121.59	2247924.45
7904	476119.52	2247923.70
7905	476120.14	2247922.00
7906	476116.19	2247919.88
7907	476117.36	2247916.64
7908	476120.70	2247917.32
7903	476121.59	2247924.45
1357		
387	467078.18	2232548.23
384	467050.23	2232560.31
385	467006.42	2232479.43



Проект межевания территории размещения объекта
«участок Москва – Казань высокоскоростной железнодорожной магистрали Москва – Казань – Екатеринбург (ВСМ-2)»
«Проект межевания территории»

386	467034.64	2232478.09
387	467078.18	2232548.23

Примечание:

Координаты границ земельных участков, сведения, о границах которых отсутствуют в ГКН, попадающих в границу зоны планируемого размещения объекта отображены на основании материалов земельно-имущественной инвентаризации (выполненной ООО «Эко-Скан»).



7. ЭКСПЛИКАЦИЯ И КАТАЛОГИ КООРДИНАТ ИЗМЕНЯЕМЫХ ЗЕМЕЛЬНЫХ УЧАСТКОВ ОБЪЕКТА М-7

Экспликация образуемых, изменяемых, а также подлежащих изъятию земельных участков и их частей, необходимых для реализации проекта «Строительство с последующей эксплуатацией на платной основе «Нового выхода на МКАД с федеральной автомобильной дороги М-7 «Волга» на участке МКАД – км 60 (обходы г. Балашиха, Ногинск), Московская область» (М-7), в границах разработки документации по планировке территории, предназначенной для размещения объекта "Участок Москва - Казань высокоскоростной железнодорожной магистрали Москва - Казань - Екатеринбург (ВСМ-2)" *

№ п/п	Условный номер ЗУ по чертежу ПМТ ВСМ 2	Условный номер образуемого ЗУ по чертежу ПМТ М7*	Площадь образуемого ЗУ по ПМТ ВСМ 2 для целей размещения объекта М-7*, кв.м	Кадастровый номер исходного ЗУ по сведениям ГКН или описание местоположения	Площадь исходного ЗУ, кв.м	№ листа по чертежу ПМТ М7*
1	721	383	28047	50:16:0603022	-	9, 10
2	446, 447, 448	4(1)	405207	50:16:0000000:512	940705	9-14
3	209	192	Исключается из ПМТ объекта М-7	50:16:0603017:246	21	12
4	716	343	Исключается из ПМТ объекта М-7	50:16:0603049	-	14
5	438, 579, 620	151(5)	10930	50:16:0000000:57778	443722	14
6	761	157	10077	50:16:0604120	-	15, 16
7	116	349	1077	50:16:0000000	-	16
8	421	43(1)	10611	50:16:0000000:60659	24993	16
9	584	9(3)	8201	50:16:0000000:58347	2561883	16, 17
10	516, 426, 427, 496	158(5)	47288	50:16:0000000:57592	2248571	19
11	493	158(3)	12517	50:16:0000000:57592	2248571	19
12	530	217(6)	39987	50:16:0000000:59667	1815500	24



Проект межевания территории размещения объекта
«участок Москва – Казань высокоскоростной железнодорожной магистрали Москва – Казань – Екатеринбург (ВСМ-2)»
«Проект межевания территории»

13	483	154(2)	561	50:16:0000000:59719	49221	31
14	458	298(2)	121673	50:16:0000000:68525	681750	33, 34
15	588, 538	155	263	50:16:0000000:59721	74358	36
16	132	386	88513	50:16:0502052	-	36-38
17	214	246	541	50:16:0502029:72	605	37
18	233	128(1)	41806	50:16:0000000:58656	50938	38
19	692, 59,750, 749, 65, 712	368	16943	50:16:0502052	-	38, 39
20	225	301(1)	501	50:16:0502006:77	725	38
21	333	279	209	50:16:0502006:111	691	38
22	211	275	Исключается из ПМТ объекта М-7	50:16:0502006:101	748	39
23	330	276	234	50:16:0502006:102	725	38, 39
24	393	266	630	50:16:0202025:6	636	39
25	479	369	Исключается из ПМТ объекта М-7	50:16:0302010:3522	735	39
26	229	269	318	50:16:0502006:35	600	39
27	140, 144	375	1408	50:46:0060106	-	42
28	502, 609	171(2)	6	50:16:0000000:57590	106403	42
29	546	172(1)	2919	50:16:0000000:57597	13634	42, 43
30	71	141(5)	15442	50:16:0000000:57585	1370492	52, 53

* В соответствии с проектом межевания территории по объекту «Строительство с последующей эксплуатацией на платной основе «Нового выхода на МКАД с федеральной автомобильной дороги М-7 «Волга» на участке МКАД – км 60 (обходы г. Балашиха, Ногинск), Московская область» I этап строительства, утвержденного Федеральным дорожным агентством (распоряжение № 702-р от 28.04.2016).



Каталоги координат изменяемых земельных участков объекта «Строительство с последующей эксплуатацией на платной основе «Нового выхода на МКАД с федеральной автомобильной дороги М-7 «Волга» на участке МКАД – км 60 (обходы г. Балашиха, Ногинск), Московская область» I этап строительства

**Каталог координат характерных точек
земельного участка 383 площадью 28 047 кв. м.,
формируемого из земель государственная собственность, на которые
не разграничена, расположенного в кадастровом квартале 50:16:0000000**

№ точки	X	Y
1	466691,08	2232486,67
2	466683,23	2232444,85
3	466761,72	2232446,82
4	466890,56	2232457,64
5	467031,71	2232452,29
6	467065,42	2232450,72
7	467087,22	2232449,70
8	467111,22	2232450,80
9	467131,18	2232454,60
10	467139,77	2232457,93
11	467117,85	2232425,37
12	467120,45	2232425,84
13	467124,28	2232426,58
14	467128,10	2232427,39
15	467131,90	2232428,25
16	467135,70	2232429,18
17	467139,47	2232430,15
18	467143,23	2232431,19
19	467146,98	2232432,29
20	467150,71	2232433,44
21	467154,42	2232434,64
22	467158,11	2232435,91
23	467161,78	2232437,23
24	467165,43	2232438,60
25	467169,06	2232440,04
26	467172,67	2232441,52
27	467176,25	2232443,06
28	467179,81	2232444,66
29	467183,35	2232446,31
30	467186,86	2232448,01



Проект межевания территории размещения объекта
 «участок Москва – Казань высокоскоростной железнодорожной магистрали Москва – Казань – Екатеринбург (ВСМ-2)»
 «Проект межевания территории»

31	467190,34	2232449,77
32	467193,80	2232451,58
33	467197,23	2232453,44
34	467200,63	2232455,36
35	467204,00	2232457,32
36	467207,34	2232459,34
37	467210,65	2232461,41
38	467219,02	2232466,83
39	467222,55	2232468,37
40	467226,11	2232469,86
41	467229,68	2232471,29
42	467233,28	2232472,67
43	467236,90	2232473,99
44	467240,54	2232475,25
45	467244,19	2232476,46
46	467247,87	2232477,61
47	467251,56	2232478,71
48	467255,27	2232479,75
49	467258,99	2232480,73
50	467262,73	2232481,65
51	467266,49	2232482,52
52	467270,25	2232483,33
53	467274,03	2232484,08
54	467277,82	2232484,77
55	467281,62	2232485,41
56	467285,43	2232485,98
57	467289,24	2232486,50
58	467293,07	2232486,96
59	467296,90	2232487,36
60	467300,73	2232487,70
61	467304,58	2232487,98
62	467308,42	2232488,20
63	467312,27	2232488,37
64	467316,12	2232488,47
65	467319,97	2232488,52
66	467323,82	2232488,50
67	467327,67	2232488,43
68	467349,86	2232488,54
69	467351,99	2232537,03
70	467321,13	2232535,58
71	467321,11	2232552,26
71	467320,23	2232552,25



Проект межевания территории размещения объекта
«участок Москва – Казань высокоскоростной железнодорожной магистрали Москва – Казань – Екатеринбург (ВСМ-2)»
«Проект межевания территории»

73	467317,69	2232552,28
74	467315,15	2232552,38
75	467312,62	2232552,54
76	467310,08	2232552,77
77	467307,56	2232553,06
78	467305,04	2232553,41
79	467302,53	2232553,83
80	467300,04	2232554,32
81	467297,56	2232554,87
82	467295,09	2232555,48
83	467292,64	2232556,16
84	467290,21	2232556,90
85	467287,80	2232557,70
86	467285,40	2232558,56
87	467283,04	2232559,48
88	467280,69	2232560,47
89	467278,37	2232561,51
90	467276,08	2232562,61
91	467273,82	2232563,77
92	467271,59	2232564,99
93	467269,39	2232566,27
94	467267,23	2232567,60
95	467265,10	2232568,99
96	467263,00	2232570,43
97	467260,95	2232571,92
98	467258,93	2232573,47
99	467256,95	2232575,07
100	467255,02	2232576,72
101	467250,94	2232580,65
102	467246,70	2232584,42
103	467242,30	2232587,99
104	467237,76	2232591,38
105	467233,07	2232594,57
106	467231,52	2232595,52
6311*	467195,10	2232542,34
391*	467198,04	2232534,44
390*	467224,10	2232536,32
389*	467230,09	2232524,11
388*	467161,76	2232488,11
6309*	467155,15	2232492,86
108	467148,12	2232489,12
109	467122,55	2232479,14



110	467110,51	2232476,83
111	467087,23	2232475,72
112	467008,81	2232479,25
113	466904,73	2232482,86
114	466886,44	2232483,70
115	466830,25	2232478,90
116	466751,36	2232472,40
117	466747,86	2232475,28
118	466741,71	2232488,52
1	466691,08	2232486,67
125	467209,27	2232546,60
126	467210,66	2232550,30
127	467204,57	2232554,33
128	467201,71	2232551,61
129	467200,32	2232547,91
130	467206,41	2232543,88
125	467209,27	2232546,60
119	467140,77	2232442,07
120	467141,21	2232445,61
121	467140,24	2232449,05
122	467133,62	2232448,55
123	467133,19	2232445,00
124	467134,15	2232441,57
119	467140,77	2232442,07

**Каталог координат характерных точек земельного участка 4(1)
площадью 405 207 кв. м.,
формируемого из существующего земельного участка 50:16:0000000:512,
расположенного в кадастровом квартале 50:16:0000000**

№ точки	X	Y
6291*	467594,42	2233354,21
408*	467574,17	2233320,70
6182*	467527,67	2233244,49
144	467527,92	2233244,58
145	467536,22	2233248,46
146	467544,18	2233253,03
147	467551,71	2233258,26
148	467558,78	2233264,10



Проект межевания территории размещения объекта
«участок Москва – Казань высокоскоростной железнодорожной магистрали Москва – Казань – Екатеринбург (ВСМ-2)»
«Проект межевания территории»

149	467565,34	2233270,51
150	467571,33	2233277,45
151	467576,71	2233284,88
152	467581,45	2233292,73
153	467585,52	2233300,95
154	467588,87	2233309,48
155	467591,50	2233318,27
156	467593,37	2233327,25
157	467594,48	2233336,35
158	467594,83	2233345,51
6291*	467594,42	2233354,21
6309*	467155,15	2232492,86
2380*	467092,94	2232537,62
387*	467078,18	2232548,23
384*	467050,23	2232560,31
383*	467063,56	2232584,60
6331*	467053,75	2232589,92
34	466996,53	2232575,23
35	467024,94	2232627,66
36	467037,89	2232649,23
37	467048,65	2232672,05
38	467059,93	2232694,25
39	467083,26	2232738,46
40	467086,64	2232744,97
41	467116,16	2232787,32
42	467122,49	2232783,10
43	467145,52	2232816,40
44	467139,36	2232820,60
45	467155,45	2232843,69
46	467287,87	2233067,58
47	467306,42	2233056,82
48	467343,25	2233122,00
6308*	467376,19	2233180,48
51	467375,95	2233205,44
51	467375,95	2233205,44
171	467535,29	2233441,99
171	467535,28	2233441,99
172	467533,99	2233442,61
173	467532,55	2233443,27
174	467531,11	2233443,91
175	467529,67	2233444,52



Проект межевания территории размещения объекта
 «участок Москва – Казань высокоскоростной железнодорожной магистрали Москва – Казань – Екатеринбург (ВСМ-2)»
 «Проект межевания территории»

176	467528,24	2233445,10
177	467526,82	2233445,66
178	467525,40	2233446,20
179	467523,99	2233446,72
180	467522,59	2233447,21
181	467521,20	2233447,68
182	467519,81	2233448,12
183	467518,44	2233448,55
184	467517,07	2233448,96
185	467515,72	2233449,36
186	467514,38	2233449,73
187	467513,04	2233450,09
188	467511,72	2233450,43
189	467510,41	2233450,75
190	467509,11	2233451,06
191	467507,83	2233451,36
193	467506,55	2233451,65
193	467506,03	2233451,76
194	467508,36	2233455,19
195	467510,73	2233458,60
196	467513,12	2233461,99
197	467515,54	2233465,35
198	467518,00	2233468,70
199	467520,48	2233472,02
200	467523,00	2233475,32
201	467525,54	2233478,60
202	467528,12	2233481,85
203	467530,72	2233485,08
204	467533,35	2233488,29
205	467536,01	2233491,47
206	467538,70	2233494,63
207	467541,42	2233497,76
208	467544,17	2233500,87
209	467546,95	2233503,95
210	467549,75	2233507,01
211	467552,58	2233510,05
212	467555,44	2233513,06
213	467558,32	2233516,04
214	467561,23	2233518,99
215	467564,17	2233521,92
216	467567,13	2233524,82
217	467570,13	2233527,70



Проект межевания территории размещения объекта
«участок Москва – Казань высокоскоростной железнодорожной магистрали Москва – Казань – Екатеринбург (ВСМ-2)»
«Проект межевания территории»

218	467573,14	2233530,55
219	467576,18	2233533,37
220	467579,25	2233536,16
221	467582,34	2233538,93
222	467585,46	2233541,67
223	467603,13	2233557,57
224	467614,06	2233547,89
225	467652,88	2233561,87
226	467672,71	2233584,96
227	467670,48	2233586,34
228	467673,43	2233591,10
229	467676,40	2233589,27
230	467679,11	2233592,42
231	467682,11	2233608,01
232	467730,40	2233665,20
233	467715,36	2233677,62
234	467717,11	2233679,45
235	467725,48	2233688,46
236	467733,89	2233697,44
237	467736,45	2233700,16
238	467741,93	2233695,20
239	467768,89	2233724,75
240	467764,09	2233729,29
241	467767,75	2233733,10
242	467776,30	2233741,92
243	467784,86	2233750,68
244	467789,56	2233755,25
245	467792,96	2233758,54
246	467802,62	2233767,87
247	467811,45	2233776,64
248	467817,52	2233782,65
249	467822,92	2233787,97
250	467826,96	2233791,93
251	467831,01	2233795,88
252	467834,38	2233799,16
254	467835,93	2233800,66
254	467836,47	2233800,87
255	467842,30	2233806,53
256	467846,67	2233810,74
257	467852,05	2233815,88
258	467857,45	2233820,99
259	467861,49	2233824,78



Проект межевания территории размещения объекта
«участок Москва – Казань высокоскоростной железнодорожной магистрали Москва – Казань – Екатеринбург (ВСМ-2)»
«Проект межевания территории»

260	467865,55	2233828,54
261	467871,67	2233834,17
262	467874,38	2233836,63
263	467882,97	2233844,34
264	467891,62	2233851,96
265	467899,99	2233859,20
266	467908,44	2233866,36
267	467915,52	2233872,27
268	467920,86	2233876,66
269	467926,24	2233881,03
270	467929,09	2233883,33
271	467938,13	2233890,52
272	467947,23	2233897,61
273	467956,02	2233904,34
274	467964,89	2233911,00
275	467972,32	2233916,48
276	467977,92	2233920,54
277	467983,55	2233924,59
278	467986,54	2233926,72
279	467996,00	2233933,36
280	468005,51	2233939,91
281	468014,70	2233946,11
282	468023,96	2233952,22
283	468031,71	2233957,25
284	468037,55	2233960,98
285	468043,41	2233964,68
286	468051,27	2233969,58
287	468060,00	2233974,92
288	468063,18	2233976,84
289	468067,18	2233979,25
290	468077,67	2233985,49
291	468081,71	2233987,88
292	468083,47	2233988,91
293	468016,82	2233986,42
294	467971,46	2234037,92
295	467934,82	2234023,46
296	467929,55	2234019,90
297	467924,31	2234016,31
298	467919,08	2234012,70
299	467913,87	2234009,05
300	467908,67	2234005,39
301	467903,50	2234001,70



Проект межевания территории размещения объекта
«участок Москва – Казань высокоскоростной железнодорожной магистрали Москва – Казань – Екатеринбург (ВСМ-2)»
«Проект межевания территории»

302	467898,34	2233997,98
303	467893,21	2233994,23
304	467888,09	2233990,46
305	467882,99	2233986,67
306	467877,91	2233982,85
307	467872,85	2233979,00
308	467867,81	2233975,13
309	467862,79	2233971,23
310	467857,79	2233967,31
311	467852,81	2233963,36
312	467847,84	2233959,38
313	467842,90	2233955,38
314	467837,98	2233951,36
315	467833,08	2233947,31
316	467828,20	2233943,24
317	467823,34	2233939,14
318	467818,50	2233935,02
319	467813,68	2233930,88
320	467808,89	2233926,71
321	467804,11	2233922,51
322	467799,35	2233918,29
323	467794,62	2233914,05
324	467789,91	2233909,78
325	467787,63	2233907,71
326	467785,34	2233905,61
327	467783,05	2233903,50
328	467780,77	2233901,39
329	467778,50	2233899,28
330	467776,22	2233897,16
331	467773,22	2233894,35
332	467770,23	2233891,53
333	467767,25	2233888,70
334	467764,28	2233885,88
335	467761,32	2233883,05
336	467757,64	2233879,52
337	467753,98	2233875,98
338	467749,61	2233871,75
339	467745,25	2233867,51
340	467740,20	2233862,57
341	467733,74	2233856,23
343	467716,03	2233838,74
343	467715,44	2233838,16



Проект межевания территории размещения объекта
 «участок Москва – Казань высокоскоростной железнодорожной магистрали Москва – Казань – Екатеринбург (ВСМ-2)»
 «Проект межевания территории»

344	467715,34	2233838,06
345	467712,31	2233835,06
346	467709,29	2233832,05
347	467706,27	2233829,04
348	467703,26	2233826,03
349	467700,25	2233823,01
350	467697,24	2233819,99
351	467694,24	2233816,96
352	467691,24	2233813,93
353	467688,25	2233810,89
354	467685,26	2233807,86
355	467682,28	2233804,81
356	467679,30	2233801,76
357	467676,32	2233798,71
358	467673,35	2233795,66
359	467670,38	2233792,60
360	467667,42	2233789,53
361	467664,46	2233786,46
362	467661,50	2233783,39
363	467658,55	2233780,32
364	467655,61	2233777,24
365	467652,67	2233774,15
366	467649,73	2233771,06
367	467646,79	2233767,97
368	467643,87	2233764,87
369	467640,94	2233761,77
370	467638,02	2233758,67
371	467635,10	2233755,56
372	467632,19	2233752,45
373	467629,29	2233749,33
374	467615,17	2233762,64
375	467564,41	2233707,62
376	467549,32	2233702,71
377	467522,26	2233672,89
378	467513,21	2233632,64
379	467520,48	2233626,24
380	467517,28	2233622,48
381	467514,12	2233618,78
382	467512,25	2233616,60
383	467510,38	2233614,43
384	467509,15	2233613,01
385	467507,91	2233611,59



Проект межевания территории размещения объекта
 «участок Москва – Казань высокоскоростной железнодорожной магистрали Москва – Казань – Екатеринбург (ВСМ-2)»
 «Проект межевания территории»

386	467506,68	2233610,18
387	467505,44	2233608,78
388	467504,21	2233607,39
389	467502,99	2233606,01
390	467501,76	2233604,64
391	467500,54	2233603,29
393	467499,30	2233601,93
393	467498,70	2233601,27
394	467498,09	2233600,61
395	467497,48	2233599,95
398	467496,87	2233599,29
398	467496,26	2233598,64
398	467495,65	2233597,98
398	467495,04	2233597,33
398	467494,43	2233596,69
403	467493,82	2233596,05
403	467493,21	2233595,41
403	467492,60	2233594,77
404	467491,99	2233594,14
405	467491,36	2233593,49
406	467485,29	2233587,43
407	467479,05	2233581,54
408	467472,65	2233575,83
409	467466,10	2233570,29
410	467459,40	2233564,94
411	467452,55	2233559,78
412	467446,75	2233555,66
413	467476,90	2233524,56
414	467332,88	2233217,52
415	467102,57	2233370,67
416	466712,30	2232731,31
417	466698,20	2232695,05
418	466732,55	2232707,65
419	466700,63	2232536,95
420	466773,97	2232539,83
421	466773,93	2232489,70
422	466741,71	2232488,52
423	466747,86	2232475,28
424	466751,36	2232472,40
425	466830,25	2232478,90
426	466886,44	2232483,70
427	466904,73	2232482,86



Проект межевания территории размещения объекта
«участок Москва – Казань высокоскоростной железнодорожной магистрали Москва – Казань – Екатеринбург (ВСМ-2)»
«Проект межевания территории»

428	467008,81	2232479,25
429	467087,23	2232475,72
430	467110,51	2232476,83
431	467122,55	2232479,14
432	467148,12	2232489,12
6309*	467155,15	2232492,86
438	467815,59	2233792,70
439	467810,99	2233795,90
440	467807,80	2233791,29
441	467812,40	2233788,10
438	467815,59	2233792,70
5	466977,82	2232525,31
6	466982,68	2232532,60
7	466975,30	2232537,52
8	466970,44	2232530,23
5	466977,82	2232525,31
6311*	467195,10	2232542,34
9	467231,52	2232595,52
10	467228,25	2232597,55
11	467223,30	2232600,32
12	467218,24	2232602,88
13	467213,08	2232605,23
14	467207,82	2232607,34
15	467202,48	2232609,23
16	467197,06	2232610,90
17	467191,57	2232612,32
18	467186,03	2232613,51
6312*	467182,55	2232614,11
392*	467176,76	2232591,67
6311*	467195,10	2232542,34

**Каталог координат характерных точек
земельного участка 151(5) площадью 10 930 кв. м.,
формируемого из существующего земельного участка 50:16:0000000:57778
расположенного в кадастровом квартале 50:16:0000000**

№ точки	X	Y
339*	468336,81	2234116,06
6156*	468351,91	2234124,97

600



6968*	468354,01	2234126,21
7145*	468391,19	2234148,14
3594	468391,37	2234148,44
7143*	468456,95	2234184,55
338*	468455,93	2234186,35
337*	468453,25	2234191,09
336*	468485,23	2234207,97
3598	468482,11	2234214,82
3599	468493,29	2234221,06
3600	468469,44	2234217,13
3601	468422,83	2234233,81
3424	468383,21	2234229,21
3423	468343,87	2234206,84
3422	468310,94	2234188,28
3421	468309,93	2234187,85
3420	468324,80	2234116,30
339*	468336,81	2234116,06

**Каталог координат характерных точек
земельного участка 157 площадью 10 077 кв. м.,
формируемого из существующего земельного участка 50:16:0000000:66915
расположенного в кадастровом квартале 50:16:0000000**

№ точки	X	Y
4403	469232,89	2234651,46
4404	469241,86	2234655,36
4405	469253,18	2234660,22
4406	469264,53	2234665,03
4407	469275,89	2234669,79
4408	469287,28	2234674,49
4409	469298,76	2234679,18
1293*	469308,24	2234683,17
1292*	469329,71	2234685,28
4175*	469341,97	2234695,14
4413	469298,60	2234784,58
4414	469272,19	2234773,97
4415	469277,64	2234760,82
4416	469277,45	2234760,74
4417	469265,82	2234755,85
4418	469254,11	2234751,10
4419	469242,35	2234746,28
4420	469230,69	2234741,22



4421	469219,08	2234736,13
4422	469207,50	2234730,97
4423	469201,96	2234728,47
4403	469232,89	2234651,46

**Каталог координат характерных точек
земельного участка 349 площадью 1 077 кв. м.,
формируемого из земель государственная собственность, на которые
не разграничена, расположенного в кадастровом квартале 50:16:0604120**

№ ТОЧКИ	X	Y
4175*	469341,97	2234695,14
1291*	469344,32	2234697,03
1290*	469343,61	2234698,97
4174*	469350,49	2234702,20
2326	469309,26	2234788,87
4413	469298,60	2234784,58
4175*	469341,97	2234695,14

**Каталог координат характерных точек
земельного участка 43(1) площадью 10 611 кв. м.,
формируемого из существующего земельного участка 50:16:0000000:60659
расположенного в кадастровом квартале 50:16:0000000**

№ точки	X	Y
4174*	469350,49	2234702,20
1289*	469384,26	2234718,05
1288*	469441,57	2234740,71
2315	469457,49	2234744,56
2316	469458,54	2234744,96
2317	469470,07	2234749,29
2318	469479,47	2234752,78
2319	469472,56	2234755,79
2320	469464,15	2234761,54
2321	469454,43	2234769,17
2322	469434,74	2234784,61
2323	469377,79	2234824,52
2324	469351,60	2234814,24
2325	469341,65	2234801,88



2326	469309,26	2234788,87
4174*	469350,49	2234702,20

**Каталог координат характерных точек
земельного участка 9(3) площадью 8 201 кв. м.,
формируемого из существующего земельного участка 50:16:0000000:58347 распо-
ложенного в кадастровом квартале 50:16:0000000**

№ точки	X	Y
1	470489,85	2234930,08
2	470489,94	2234936,08
3	470487,91	2234936,16
4	470484,32	2234936,62
5	470480,92	2234936,83
6	470477,56	2234936,82
7	470317,69	2234931,42
8	470087,91	2234911,18
9	469849,43	2234869,01
10	469513,76	2234773,85
11	469513,63	2234765,12
12	469516,42	2234766,11
13	469528,05	2234770,19
14	469539,71	2234774,20
15	469551,38	2234778,17
16	469563,07	2234782,08
17	469574,78	2234785,95
18	469586,50	2234789,75
19	469598,25	2234793,50
20	469610,01	2234797,18
21	469621,79	2234800,82
22	469633,59	2234804,40
23	469645,40	2234807,93
24	469657,23	2234811,39
25	469669,07	2234814,80
26	469680,94	2234818,15
27	469692,82	2234821,45
28	469704,71	2234824,69
29	469716,62	2234827,88
30	469728,55	2234831,00
31	469740,49	2234834,07



Проект межевания территории размещения объекта
 «участок Москва – Казань высокоскоростной железнодорожной магистрали Москва – Казань – Екатеринбург (ВСМ-2)»
 «Проект межевания территории»

32	469752,45	2234837,08
33	469764,41	2234840,04
34	469776,40	2234842,93
35	469788,39	2234845,77
36	469800,40	2234848,55
37	469812,31	2234851,26
38	469824,30	2234853,62
39	469836,57	2234855,98
40	469848,77	2234858,69
41	469860,85	2234861,32
42	469872,93	2234864,01
43	469884,87	2234866,61
44	469896,88	2234868,88
45	469908,99	2234871,12
46	469921,11	2234873,28
47	469933,26	2234875,38
48	469945,41	2234877,41
49	469957,57	2234879,40
50	469969,75	2234881,32
51	469983,53	2234883,43
52	469996,51	2234890,00
53	470000,61	2234892,06
54	470003,84	2234892,58
55	470007,07	2234893,09
56	470010,30	2234893,61
57	470013,53	2234894,12
58	470016,76	2234894,62
59	470019,99	2234895,12
60	470023,22	2234895,62
61	470026,45	2234896,12
62	470029,68	2234896,61
63	470032,92	2234897,10
64	470036,15	2234897,59
65	470039,38	2234898,07
66	470042,62	2234898,54
67	470045,85	2234899,02
68	470049,09	2234899,49
69	470052,33	2234899,96
70	470055,56	2234900,42
71	470058,80	2234900,88
72	470062,04	2234901,34
73	470065,27	2234901,79



Проект межевания территории размещения объекта
 «участок Москва – Казань высокоскоростной железнодорожной магистрали Москва – Казань – Екатеринбург (ВСМ-2)»
 «Проект межевания территории»

74	470068,51	2234902,24
75	470071,75	2234902,68
76	470074,99	2234903,13
77	470078,23	2234903,56
78	470081,47	2234904,00
79	470084,71	2234904,43
80	470087,95	2234904,86
81	470091,20	2234905,28
82	470094,44	2234905,70
1266*	470096,25	2234892,65
1265*	470169,85	2234898,86
1264*	470236,94	2234902,04
143	470259,14	2234917,30
144	470258,78	2234922,29
145	470259,18	2234922,32
146	470259,59	2234922,35
147	470259,99	2234922,38
148	470260,40	2234922,41
149	470260,80	2234922,43
150	470261,21	2234922,46
151	470261,61	2234922,49
152	470262,02	2234922,52
153	470262,43	2234922,55
154	470262,83	2234922,58
155	470263,24	2234922,61
156	470263,64	2234922,64
157	470264,05	2234922,67
158	470264,45	2234922,70
159	470264,86	2234922,72
160	470265,26	2234922,75
161	470265,67	2234922,78
162	470266,07	2234922,81
163	470266,48	2234922,84
164	470266,88	2234922,87
165	470267,29	2234922,89
166	470267,69	2234922,92
167	470268,10	2234922,95
168	470268,50	2234922,98
169	470268,91	2234923,01
170	470269,31	2234923,04
171	470269,72	2234923,06
172	470270,12	2234923,09



173	470270,53	2234923,12
174	470271,10	2234915,27
175	470310,99	2234918,27
176	470310,62	2234925,61
177	470321,21	2234926,17
178	470331,80	2234926,70
179	470342,39	2234927,19
180	470352,98	2234927,64
181	470363,58	2234928,06
182	470374,17	2234928,44
183	470384,77	2234928,77
184	470395,36	2234929,08
185	470405,96	2234929,34
186	470416,56	2234929,56
187	470427,16	2234929,75
188	470437,76	2234929,90
189	470448,36	2234930,01
190	470458,97	2234930,08
191	470469,57	2234930,12
192	470480,17	2234930,11
1	470489,85	2234930,08

**Каталог координат характерных точек
земельного участка 158(5) площадью 47 288 кв. м.,
формируемого из существующего земельного участка 50:16:0000000:67002 распо-
ложенного в кадастровом квартале 50:16:0000000**

№ точки	X	Y
1	471525,76	2234890,25
2	471519,89	2234953,87
3	471517,25	2234953,68
4	471234,67	2234939,15
5	471226,03	2234939,27
6	470874,81	2234966,64
7	470779,38	2234972,92
8	470753,46	2234980,04
9	470750,02	2234912,68
10	470768,85	2234910,80
11	470793,74	2234908,70
12	470818,61	2234905,94
13	470843,62	2234904,03



14	470868,52	2234902,03
15	470893,40	2234899,91
5588*	470914,71	2234897,98
5610*	470914,83	2234897,97
502*	470915,01	2234897,96
639*	470951,31	2234898,05
638*	471016,72	2234894,30
637*	471069,50	2234891,92
5179*	471098,90	2234890,41
636*	471138,96	2234888,35
635*	471242,41	2234883,18
5162*	471270,84	2234881,88
633*	471271,04	2234877,43
5180*	471304,74	2234876,58
41	471311,10	2234876,42
42	471311,03	2234884,20
1	471525,76	2234890,25

**Каталог координат характерных точек
земельного участка 158(3) площадью 2 517 кв. м.,
формируемого из существующего земельного участка 50:16:0000000:67002 распо-
ложенного в кадастровом квартале 50:16:0000000**

№ ТОЧКИ	X	Y
603*	471777,45	2234904,72
602*	471832,01	2234914,23
4527	471848,09	2234927,35
4528	471742,55	2234934,00
1849	471741,09	2234929,15
4529	471644,13	2234952,83
1832	471590,81	2234962,42
4531	471528,02	2234954,83
4532	471534,74	2234890,50
4534	471548,97	2234890,90
4535	471562,53	2234893,34
4536	471575,13	2234895,66
4537	471587,66	2234898,55
4538	471602,13	2234901,95
4539	471605,30	2234902,30
4540	471608,47	2234902,65
4541	471611,64	2234903,01
4542	471614,81	2234903,37



4543	471617,97	2234903,73
4544	471621,14	2234904,09
4545	471624,31	2234904,46
4546	471627,47	2234904,84
4547	471630,64	2234905,21
4548	471633,80	2234905,59
4549	471636,97	2234905,97
4550	471640,13	2234906,36
4551	471643,30	2234906,75
4552	471646,46	2234907,14
4553	471649,62	2234907,53
4554	471652,79	2234907,93
4555	471655,95	2234908,33
4556	471659,11	2234908,74
4557	471662,27	2234909,15
4558	471665,43	2234909,56
4559	471668,59	2234909,98
4560	471671,75	2234910,39
4561	471674,91	2234910,82
4562	471678,07	2234911,24
4563	471681,23	2234911,67
4564	471684,39	2234912,10
4565	471687,55	2234912,54
4566	471690,70	2234912,98
4567	471693,86	2234913,42
4568	471696,59	2234895,31
4569	471770,49	2234907,26
603*	471777,45	2234904,72

**Каталог координат характерных точек
земельного участка 217(6) площадью 39 987 кв. м.,
формируемого из существующего земельного участка 50:16:0000000:59667 распо-
ложенного в кадастровом квартале 50:16:0000000**

№ точки	X	Y
1	474302,94	2237007,28
2	474250,74	2236949,13
3	474247,68	2236934,41
4	474233,25	2236911,97
5	474224,64	2236901,44
6	474127,67	2236733,79



7	474097,79	2236601,97
706*	474138,63	2236594,43
12	474333,07	2236860,68
13	474365,84	2236928,82
1	474302,94	2237007,28

**Каталог координат характерных точек
земельного участка 154(2) площадью 561 кв. м., формируемого из существующего
земельного участка 50:16:0000000:59719 расположенного в кадастровом квартале
50:16:0000000**

№ точки	X	Y
6*	475675,87	2240668,88
7*	475687,45	2240671,59
8*	475679,36	2240714,28
9*	475672,58	2240713,00
10*	475670,35	2240712,57
11*	475665,85	2240711,72
6*	475675,87	2240668,88

**Каталог координат характерных точек
земельного участка 298(2) площадью 121 673 кв. м.,
формируемого из существующего земельного участка 50:16:0502053:2
расположенного в кадастровом квартале 50:16:0502053**

№ точки	X	Y
1	475445,44	2241352,55
2	475518,20	2241357,23
3	475515,50	2241369,18
1542*	475519,65	2241370,06
1541*	475503,86	2241444,54
1540*	475488,62	2241531,84
9	475479,31	2241529,54
10	475466,34	2241587,01
11	475465,08	2241592,66
12	475463,82	2241598,31
13	475462,57	2241603,96
14	475461,34	2241609,61
15	475460,11	2241615,27
16	475458,90	2241620,92
17	475457,70	2241626,58
18	475456,51	2241632,25



Проект межевания территории размещения объекта
 «участок Москва – Казань высокоскоростной железнодорожной магистрали Москва – Казань – Екатеринбург (ВСМ-2)»
 «Проект межевания территории»

19	475455,33	2241637,91
20	475454,16	2241643,58
21	475453,00	2241649,25
22	475451,85	2241654,92
23	475450,72	2241660,59
24	475449,59	2241666,27
25	475448,48	2241671,95
26	475447,38	2241677,63
27	475446,28	2241683,31
28	475445,20	2241689,00
29	475444,14	2241694,69
30	475443,08	2241700,38
31	475442,03	2241706,07
32	475441,00	2241711,76
33	475439,97	2241717,46
34	475438,96	2241723,15
35	475437,95	2241728,85
36	475436,96	2241734,55
37	475435,98	2241740,25
38	475435,01	2241745,96
39	475434,06	2241751,67
40	475440,57	2241752,79
41	475434,67	2241792,36
42	475427,77	2241790,96
43	475427,47	2241792,94
44	475427,17	2241794,93
45	475426,87	2241796,91
46	475426,57	2241798,90
47	475426,27	2241800,88
48	475425,97	2241802,87
49	475425,68	2241804,86
50	475425,38	2241806,84
51	475425,09	2241808,83
52	475424,80	2241810,82
53	475424,51	2241812,80
54	475424,22	2241814,79
55	475423,93	2241816,78
56	475423,65	2241818,76
57	475423,36	2241820,75
58	475423,08	2241822,74
59	475422,80	2241824,73
60	475422,52	2241826,72



Проект межевания территории размещения объекта
 «участок Москва – Казань высокоскоростной железнодорожной магистрали Москва – Казань – Екатеринбург (ВСМ-2)»
 «Проект межевания территории»

61	475422,24	2241828,70
62	475421,96	2241830,69
63	475421,69	2241832,68
64	475421,41	2241834,67
65	475421,14	2241836,66
66	475420,87	2241838,65
67	475420,60	2241840,64
68	475420,33	2241842,63
69	475420,06	2241844,62
70	475419,79	2241846,61
71	475419,53	2241848,60
72	475419,40	2241851,26
73	475418,75	2241863,65
74	475418,15	2241876,13
75	475417,00	2241888,55
76	475415,91	2241900,93
77	475414,42	2241913,27
78	475412,98	2241925,57
79	475411,41	2241937,85
80	475409,89	2241950,15
81	475408,18	2241962,43
82	475406,52	2241974,71
83	475405,09	2241984,63
84	475403,89	2241993,14
85	475403,79	2241994,38
86	475403,69	2241995,62
87	475403,59	2241996,86
88	475403,48	2241998,10
89	475403,38	2241999,34
90	475403,28	2242000,58
91	475403,18	2242001,82
92	475403,08	2242003,06
93	475402,98	2242004,30
94	475402,89	2242005,54
95	475402,79	2242006,78
96	475402,69	2242008,02
97	475402,59	2242009,26
98	475402,50	2242010,50
99	475402,40	2242011,74
100	475402,31	2242012,98
101	475402,21	2242014,22
102	475402,12	2242015,46



Проект межевания территории размещения объекта
 «участок Москва – Казань высокоскоростной железнодорожной магистрали Москва – Казань – Екатеринбург (ВСМ-2)»
 «Проект межевания территории»

103	475402,02	2242016,71
104	475401,93	2242017,95
105	475401,84	2242019,19
106	475401,75	2242020,43
107	475401,65	2242021,67
108	475401,56	2242022,91
109	475401,47	2242024,15
110	475401,38	2242025,39
111	475401,29	2242026,63
112	475401,20	2242027,87
113	475401,11	2242029,11
114	475402,26	2242034,68
115	475405,11	2242048,17
116	475402,82	2242061,35
117	475400,75	2242073,59
118	475398,70	2242085,85
119	475397,15	2242095,32
120	475396,63	2242106,30
121	475396,16	2242117,28
122	475395,73	2242128,26
123	475395,34	2242139,24
124	475394,98	2242150,23
125	475394,67	2242161,21
126	475394,40	2242172,20
127	475394,18	2242183,18
128	475393,99	2242194,17
129	475393,84	2242205,16
130	475393,73	2242216,15
131	475393,67	2242227,14
132	475393,64	2242238,13
133	475393,66	2242249,12
134	475393,71	2242260,11
135	475393,81	2242271,10
136	475393,95	2242282,08
137	475394,13	2242293,07
138	475394,34	2242304,06
139	475394,60	2242315,05
140	475394,91	2242326,03
141	475395,25	2242337,02
142	475395,63	2242348,00
143	475396,05	2242358,98
144	475396,51	2242369,96



Проект межевания территории размещения объекта
 «участок Москва – Казань высокоскоростной железнодорожной магистрали Москва – Казань – Екатеринбург (ВСМ-2)»
 «Проект межевания территории»

145	475397,02	2242380,94
146	475397,56	2242391,91
147	475398,15	2242402,89
148	475398,78	2242413,86
149	475399,21	2242418,37
150	475400,18	2242430,73
151	475401,22	2242443,18
152	475401,57	2242455,69
153	475401,59	2242456,35
154	475401,62	2242456,79
155	475401,65	2242457,22
156	475401,68	2242457,66
157	475401,72	2242458,09
158	475401,75	2242458,53
159	475401,78	2242458,96
160	475401,81	2242459,40
161	475401,84	2242459,83
162	475401,88	2242460,27
163	475401,91	2242460,70
164	475401,94	2242461,14
165	475401,97	2242461,57
166	475402,01	2242462,01
167	475402,04	2242462,44
168	475402,07	2242462,88
169	475402,11	2242463,31
170	475402,14	2242463,75
171	475402,17	2242464,18
172	475402,20	2242464,62
173	475402,24	2242465,05
174	475402,27	2242465,49
175	475402,30	2242465,92
176	475402,34	2242466,36
177	475402,37	2242466,79
178	475402,40	2242467,23
179	475402,44	2242467,66
180	475402,47	2242468,09
181	475402,51	2242468,53
182	475402,54	2242468,96
183	475405,97	2242478,58
184	475410,66	2242491,52
185	475410,15	2242504,93
186	475410,04	2242508,44



Проект межевания территории размещения объекта
 «участок Москва – Казань высокоскоростной железнодорожной магистрали Москва – Казань – Екатеринбург (ВСМ-2)»
 «Проект межевания территории»

187	475410,23	2242508,41
188	475434,59	2242541,71
189	475439,25	2242581,71
190	475433,02	2242596,30
191	475441,07	2242670,73
192	475425,41	2242672,25
193	475425,65	2242673,87
194	475425,89	2242675,49
195	475426,13	2242677,11
196	475426,37	2242678,73
197	475426,61	2242680,35
198	475426,86	2242681,96
199	475427,10	2242683,58
200	475427,35	2242685,20
201	475427,60	2242686,82
202	475427,84	2242688,44
203	475428,09	2242690,06
204	475428,34	2242691,68
205	475428,59	2242693,30
206	475428,84	2242694,92
207	475429,09	2242696,53
208	475429,35	2242698,15
209	475429,60	2242699,77
210	475429,86	2242701,39
211	475430,11	2242703,00
212	475430,37	2242704,62
213	475430,63	2242706,24
214	475430,88	2242707,86
215	475431,14	2242709,47
216	475431,40	2242711,09
217	475431,66	2242712,71
218	475431,93	2242714,32
219	475432,19	2242715,94
220	475432,45	2242717,56
221	475432,72	2242719,17
222	475435,29	2242733,99
223	475443,28	2242732,82
224	475449,72	2242772,30
225	475442,12	2242773,30
226	475459,45	2242873,00
227	475382,43	2242857,40
228	475361,67	2242730,82



Проект межевания территории размещения объекта
 «участок Москва – Казань высокоскоростной железнодорожной магистрали Москва – Казань – Екатеринбург (ВСМ-2)»
 «Проект межевания территории»

229	475361,38	2242729,10
230	475361,10	2242727,38
231	475360,82	2242725,66
232	475360,55	2242723,94
233	475360,27	2242722,22
234	475359,99	2242720,50
235	475359,72	2242718,78
236	475359,44	2242717,05
237	475359,17	2242715,33
238	475358,89	2242713,61
239	475358,62	2242711,89
240	475358,35	2242710,16
241	475358,08	2242708,44
242	475357,81	2242706,72
243	475357,54	2242704,99
244	475357,28	2242703,27
245	475357,01	2242701,55
246	475356,75	2242699,82
247	475356,48	2242698,10
248	475356,22	2242696,38
249	475355,96	2242694,65
250	475355,70	2242692,93
251	475355,44	2242691,20
252	475355,18	2242689,48
253	475354,92	2242687,75
254	475354,66	2242686,03
255	475354,41	2242684,30
256	475354,15	2242682,58
257	475353,90	2242680,85
258	475334,27	2242683,29
259	475325,89	2242608,90
260	475316,62	2242596,02
261	475312,44	2242555,96
262	475328,95	2242518,16
263	475333,40	2242517,76
264	475332,00	2242512,06
265	475329,01	2242499,60
266	475326,16	2242487,10
267	475323,13	2242473,53
268	475326,23	2242459,54
269	475328,82	2242448,10
270	475328,27	2242439,96



Проект межевания территории размещения объекта
 «участок Москва – Казань высокоскоростной железнодорожной магистрали Москва – Казань – Екатеринбург (ВСМ-2)»
 «Проект межевания территории»

271	475346,37	2242400,90
272	475323,53	2242346,53
273	475323,12	2242334,22
274	475322,75	2242321,55
275	475322,43	2242308,88
276	475322,17	2242296,22
277	475321,96	2242283,55
278	475321,80	2242270,88
279	475321,70	2242258,21
280	475321,65	2242245,53
281	475321,65	2242232,86
282	475321,70	2242220,19
283	475321,81	2242207,52
284	475321,97	2242194,85
285	475322,18	2242182,18
286	475322,45	2242169,52
287	475322,77	2242156,85
288	475323,14	2242144,18
289	475323,56	2242131,52
290	475324,04	2242118,86
291	475324,57	2242106,20
292	475325,15	2242093,54
293	475325,79	2242080,89
294	475324,75	2242069,45
295	475323,83	2242056,67
296	475322,96	2242043,86
297	475322,53	2242031,05
298	475322,12	2242017,32
299	475327,24	2242004,04
300	475331,74	2241992,54
301	475332,07	2241980,75
302	475332,49	2241967,99
303	475333,48	2241955,27
304	475334,51	2241942,64
305	475335,63	2241930,03
306	475336,82	2241917,36
307	475338,39	2241904,73
308	475340,03	2241892,07
309	475342,24	2241879,49
310	475344,50	2241866,96
311	475344,71	2241865,95
312	475345,99	2241855,71



Проект межевания территории размещения объекта
 «участок Москва – Казань высокоскоростной железнодорожной магистрали Москва – Казань – Екатеринбург (ВСМ-2)»
 «Проект межевания территории»

313	475347,31	2241845,47
314	475348,67	2241835,23
315	475350,06	2241825,01
316	475351,49	2241814,78
317	475352,95	2241804,57
318	475354,45	2241794,35
319	475355,98	2241784,14
320	475357,54	2241773,94
321	475359,14	2241763,74
322	475360,78	2241753,55
323	475362,45	2241743,36
324	475364,15	2241733,18
325	475365,89	2241723,01
326	475367,66	2241712,84
327	475369,47	2241702,67
328	475371,31	2241692,52
329	475373,19	2241682,37
330	475375,10	2241672,22
331	475377,05	2241662,08
332	475379,03	2241651,95
333	475381,04	2241641,83
334	475383,09	2241631,71
335	475385,18	2241621,60
336	475387,29	2241611,50
337	475389,45	2241601,41
338	475391,63	2241591,32
339	475393,85	2241581,23
340	475396,11	2241571,16
341	475409,04	2241513,88
342	475390,84	2241509,88
343	475407,70	2241436,95
344	475403,26	2241421,72
345	475412,65	2241382,56
346	475440,81	2241352,40
347	475445,22	2241353,53
1	475445,44	2241352,55

**Каталог координат характерных точек
 земельного участка 155 площадью 263 кв. м.,
 формируемого из существующего земельного участка 50:16:0000000:59721
 расположенного в кадастровом квартале 50:16:0000000**



№ точки	X	Y
12*	475732,01	2244487,59
13*	475745,85	2244504,51
14*	475747,78	2244514,01
15*	475747,78	2244514,01
16*	475748,36	2244516,81
17*	475737,40	2244521,26
12*	475732,01	2244487,59

**Каталог координат характерных точек
земельного участка 386 площадью 88 513 кв. м.,
формируемого из земель государственная собственность, на которые
не разграничена, расположенного в кадастровом квартале 50:16:0000000**

№ точки	X	Y
8	475636,01	2244562,40
4233*	475748,36	2244516,81
1458*	475757,01	2244559,18
11	475754,01	2244567,41
12	475766,05	2244641,30
13	475756,80	2244642,70
14	475759,65	2244660,55
15	475763,34	2244685,32
16	475766,89	2244710,05
17	475770,80	2244734,72
18	475775,72	2244767,02
19	475783,02	2244766,34
20	475788,90	2244805,90
21	475781,78	2244807,00
22	475782,06	2244808,89
23	475789,72	2244858,29
24	475791,61	2244870,66
25	475793,47	2244883,03
26	475799,04	2244920,11
27	475804,69	2244957,18
28	475808,50	2244981,90
29	475812,16	2245006,61
30	475816,15	2245031,30
31	475819,78	2245056,23
32	475823,37	2245080,85
33	475826,80	2245106,35



Проект межевания территории размещения объекта
 «участок Москва – Казань высокоскоростной железнодорожной магистрали Москва – Казань – Екатеринбург (ВСМ-2)»
 «Проект межевания территории»

34	475825,61	2245114,75
35	475862,08	2245337,11
36	475866,75	2245336,23
37	475882,19	2245355,11
38	475866,27	2245348,87
39	475858,93	2245365,78
40	475887,53	2245378,79
41	475892,40	2245367,59
42	475892,87	2245368,17
43	475899,67	2245407,86
44	475894,24	2245422,76
45	475904,37	2245484,90
46	475897,30	2245498,01
47	475893,46	2245498,59
48	475893,71	2245499,80
49	475894,30	2245503,60
50	475831,35	2245620,51
51	475829,65	2245611,76
52	475825,91	2245587,03
53	475821,10	2245562,09
54	475821,10	2245561,90
55	475818,23	2245537,33
56	475815,57	2245512,41
57	475814,14	2245499,55
58	475829,66	2245506,96
59	475837,40	2245488,89
60	475846,49	2245470,70
61	475854,43	2245452,47
62	475824,03	2245438,15
63	475814,71	2245455,78
64	475814,25	2245455,56
65	475809,89	2245464,29
66	475809,70	2245462,76
67	475809,65	2245462,29
68	475803,68	2245425,91
69	475798,87	2245426,80
70	475772,84	2245394,79
71	475766,15	2245355,08
72	475771,63	2245340,19
73	475759,80	2245266,27
74	475777,08	2245263,70
75	475755,45	2245131,83



Проект межевания территории размещения объекта
«участок Москва – Казань высокоскоростной железнодорожной магистрали Москва – Казань – Екатеринбург (ВСМ-2)»
«Проект межевания территории»

76	475748,30	2245119,36
77	475743,44	2245093,90
78	475739,46	2245069,15
79	475735,46	2245044,48
80	475729,39	2245007,48
81	475723,25	2244970,50
82	475719,11	2244945,88
83	475710,19	2244896,70
84	475701,46	2244847,45
85	475697,15	2244822,80
86	475692,93	2244798,15
87	475690,84	2244785,81
88	475688,78	2244773,47
89	475684,71	2244748,81
90	475682,66	2244736,49
91	475680,57	2244724,18
92	475669,04	2244657,98
93	475660,08	2244659,59
94	475647,70	2244585,76
95	475637,76	2244573,39
8	475636,01	2244562,40

1	475842,95	2245403,63
2	475851,98	2245385,72
3	475878,99	2245396,99
4	475871,27	2245415,45
5	475862,92	2245433,81
6	475832,71	2245420,97
7	475841,73	2245403,12
1	475842,95	2245403,63

**Каталог координат характерных точек
земельного участка 246 площадью 541 кв. м., формируемого из существующего
земельного участка 50:16:0502029:72 расположенного в кадастровом квартале
50:16:0502029**

№ точки	X	Y
4725*	475881,53	2245354,85
4726*	475892,13	2245368,21
1901	475887,53	2245378,79
1902	475858,93	2245365,78



1903	475866,27	2245348,87
4725*	475881,53	2245354,85

**Каталог координат характерных точек
земельного участка 128(1) площадью 41 806 кв. м.,
формируемого из существующего земельного участка 50:16:0000000:58656
расположенного в кадастровом квартале 50:16:0000000**

№ точки	X	Y
1	475894,30	2245503,60
2	475894,43	2245504,47
3	475907,59	2245591,56
4	475908,63	2245598,85
5	475912,35	2245623,59
6	475915,65	2245648,37
7	475922,88	2245693,65
8	475923,02	2245693,63
9	475942,30	2245821,23
4908*	475970,70	2245972,56
4913*	475988,36	2246087,35
15	475906,24	2246097,16
16	475904,14	2246080,65
17	475901,09	2246055,77
18	475898,34	2246030,96
19	475894,58	2246006,35
20	475887,18	2245956,88
21	475883,84	2245933,90
22	475869,85	2245833,12
23	475856,67	2245760,58
24	475856,46	2245759,36
25	475852,24	2245734,72
26	475850,12	2245722,41
27	475847,97	2245710,11
28	475843,55	2245685,52
29	475839,03	2245660,95
30	475834,43	2245636,40
31	475831,35	2245620,51
1	475894,30	2245503,60



**Каталог координат характерных точек
земельного участка 368 площадью 17 943 кв. м.,
формируемого из земель государственная собственность, на которые
не разграничена, расположенного в кадастровом квартале 50:16:0000000**

№ точки	X	Y
4913*	475988,36	2246087,35
3835*	475990,16	2246098,43
3834*	475990,78	2246102,19
3833*	475994,59	2246125,61
5	475985,30	2246124,41
6	475979,14	2246123,37
7	475976,44	2246122,81
8	475975,49	2246148,47
9	475996,37	2246149,13
4823*	475998,41	2246149,03
5506*	475999,41	2246155,15
12	475992,25	2246155,99
13	475987,43	2246158,02
5505*	476004,41	2246187,7
7648*	476005,83	2246197,58
5498*	476006,43	2246201,77
19	475993,59	2246211,53
20	475991,25	2246213,44
21	475995,60	2246219,66
22	475995,96	2246220,36
23	475996,14	2246221,22
24	475995,77	2246222,22
25	475990,08	2246227,16
26	475989,30	2246227,34
27	475988,61	2246227,26
28	475987,84	2246226,76
29	475987,15	2246225,97
30	475982,21	2246220,17
31	475976,30	2246224,69
32	475959,81	2246238,74
33	475948,07	2246246,06
34	475956,02	2246268,98



Проект межевания территории размещения объекта
 «участок Москва – Казань высокоскоростной железнодорожной магистрали Москва – Казань – Екатеринбург (ВСМ-2)»
 «Проект межевания территории»

35	475962,01	2246276,53
36	475982,59	2246302,97
37	475998,40	2246291,20
38	475996,69	2246288,74
39	476014,62	2246275,43
40	476014,16	2246274,72
3870*	476016,61	2246272,76
3869*	476017,21	2246276,91
1415*	476020,03	2246296,61
1414*	476024,88	2246296,26
45	476026,03	2246302,17
46	476028,42	2246314,58
47	476030,68	2246327,02
48	476032,94	2246339,59
49	476034,36	2246352,28
50	476035,76	2246364,97
51	476036,25	2246375,41
52	476001,67	2246399,09
53	475953,66	2246405,27
54	475953,50	2246400,25
55	475951,63	2246388,30
56	475949,66	2246375,88
57	475948,83	2246366,85
58	475951,86	2246366,48
59	475946,88	2246334,72
60	475945,18	2246334,85
61	475944,06	2246326,64
62	475943,68	2246323,97
63	475944,77	2246323,79
64	475941,30	2246307,52
65	475940,49	2246302,00
66	475939,20	2246289,55
67	475937,89	2246277,33
68	475935,99	2246265,20
69	475934,05	2246252,96
70	475932,03	2246240,74
71	475930,01	2246228,75
72	475928,32	2246222,51
73	475925,16	2246210,97
74	475923,64	2246202,52
75	475923,02	2246202,65
76	475918,33	2246180,01



77	475913,73	2246155,26
78	475910,31	2246130,33
79	475907,29	2246105,46
80	475906,24	2246097,16
1	475992,07	2246086,91

**Каталог координат характерных точек
земельного участка 301(1) площадью 501 кв. м.,
формируемого из существующего земельного участка 50:16:0502006:77 располо-
женного в кадастровом квартале 50:16:0502006**

№ точки	X	Y
18*	475994,59	2246125,61
19*	475998,41	2246149,03
20*	475996,37	2246149,13
21*	475975,49	2246148,47
22*	475976,44	2246122,81
23*	475979,14	2246123,37
24*	475985,30	2246124,41
18*	475994,59	2246125,61

**Каталог координат характерных точек
земельного участка 279 площадью 209 кв. м.,
формируемого из существующего земельного участка 50:16:0502006:111
расположенного в кадастровом квартале 50:16:0502006**

№ точки	X	Y
25*	475999,41	2246155,15
26*	476002,24	2246172,53
27*	476004,41	2246187,69
28*	475987,43	2246158,02
29*	475992,25	2246155,99
25*	475999,41	2246155,15

**Каталог координат характерных точек земельного участка 276
площадью 234 кв. м.,
формируемого из существующего земельного участка 50:16:0502006:102
расположенного в кадастровом квартале 50:16:0502006**

№ точки	X	Y
30*	476006,43	2246201,77
31*	476011,15	2246234,63
32*	475993,59	2246211,53
30*	476006,43	2246201,77

**Каталог координат характерных точек
земельного участка 266 площадью 630 кв. м.,
формируемого из существующего земельного участка 50:16:0202025:6
расположенного в кадастровом квартале 50:16:0202025**

№ точки	X	Y
37*	475993,59	2246211,53
38*	476011,15	2246234,64
39*	476011,92	2246240,06
40*	476011,92	2246240,06
41*	475996,92	2246252,19
42*	475976,30	2246224,69
43*	475982,21	2246220,17
44*	475987,15	2246225,97
45*	475987,84	2246226,76
46*	475988,61	2246227,26
47*	475989,30	2246227,34
48*	475990,08	2246227,16
49*	475995,77	2246222,22
50*	475996,14	2246221,22
51*	475995,96	2246220,36
52*	475995,60	2246219,66
53*	475991,25	2246213,44
25*	475999,41	2246155,15
37*	475993,59	2246211,53

**Каталог координат характерных точек
земельного участка 269 площадью 318 кв. м.,
формируемого из существующего земельного участка 50:16:0502006:35
расположенного в кадастровом квартале 50:16:0502006**

№ точки	X	Y
33*	476011,92	2246240,06
34*	476016,61	2246272,76
35*	476014,16	2246274,72
36*	475996,92	2246252,19



Проект межевания территории размещения объекта
«участок Москва – Казань высокоскоростной железнодорожной магистрали Москва – Казань – Екатеринбург (ВСМ-2)»
«Проект межевания территории»

33*	476011,92	2246240,06
-----	-----------	------------



**Каталог координат характерных точек
земельного участка 375 площадью 1408 кв. м.,
формируемого из земель государственная собственность, на которые
не разграничена, расположенного в кадастровом квартале 50:46:0000000**

№ точки	X	Y
57*	476014,76	2249073,55
58*	476010,40	2249088,38
59*	476006,36	2249131,00
60*	476005,45	2249140,58
61*	476005,41	2249141,12
62*	476003,75	2249144,44
63*	475974,60	2249202,70
64*	475973,81	2249204,68
65*	475971,85	2249203,91
66*	475967,17	2249205,71
67*	475969,33	2249210,23
68*	475971,23	2249210,99
69*	475946,93	2249272,23
70*	475973,94	2249182,17
57*	476014,76	2249073,55

**Каталог координат характерных точек
земельного участка 171(2) площадью 6 кв. м.,
формируемого из существующего земельного участка 50:16:0000000:57590
расположенного в кадастровом квартале 50:16:0000000**

№ точки	X	Y
54*	476005,41	2249141,12
55*	476004,83	2249148,47
56*	476003,75	2249144,44
54*	476005,41	2249141,12

**Каталог координат характерных точек
земельного участка 172(1) площадью 2919 кв. м.,
формируемого из существующего земельного участка 50:16:0000000:57597 распо-
ложенного в кадастровом квартале 50:16:0000000**

№ точки	X	Y
1	476003,75	2249144,44
6693*	476004,83	2249148,47
1097*	475998,53	2249228,45
4	475992,21	2249227,54



Проект межевания территории размещения объекта
«участок Москва – Казань высокоскоростной железнодорожной магистрали Москва – Казань – Екатеринбург (ВСМ-2)»
«Проект межевания территории»

5	475989,95	2249241,06
6	475989,48	2249243,80
7	475988,79	2249247,81
8	475987,62	2249254,57
9	475986,95	2249258,38
10	475986,48	2249261,03
11	475986,30	2249262,06
12	475966,40	2249251,22
13	475943,06	2249310,46
14	475936,58	2249306,74
15	475946,93	2249272,23
16	475971,23	2249210,99
17	475974,52	2249212,29
18	475976,86	2249211,39
19	475979,20	2249210,49
20	475977,03	2249205,97
21	475973,81	2249204,68
22	475974,60	2249202,70
1	476003,75	2249144,44

**Каталог координат характерных точек
земельного участка 141(5) площадью 15 442 кв. м,
формируемого из существующего земельного участка 50:16:0000000:57585
расположенного в кадастровом квартале 50:16:0000000**

№ точки	X	Y
3207	475722,63	2255584,26
3208	475724,43	2255589,18
3209	475728,83	2255601,45
3210	475733,15	2255613,74
3211	475737,40	2255626,06
3212	475741,58	2255638,41
3213	475745,69	2255650,78
7067*	475746,68	2255653,84
1134*	475753,86	2255697,16
7913*	475758,20	2255722,77
7914*	475767,51	2255721,19
3219	475768,77	2255725,50
3220	475772,35	2255738,04
3221	475775,87	2255750,59
3222	475779,30	2255763,16
3223	475782,67	2255775,75
3224	475785,95	2255788,37



Проект межевания территории размещения объекта
 «участок Москва – Казань высокоскоростной железнодорожной магистрали Москва – Казань – Екатеринбург (ВСМ-2)»
 «Проект межевания территории»

3225	475789,17	2255801,00
3226	475792,30	2255813,65
3227	475795,37	2255826,32
3228	475798,35	2255839,01
3229	475801,26	2255851,72
3230	475803,21	2255858,13
3231	475805,12	2255864,56
3232	475807,02	2255870,99
3233	475808,89	2255877,43
3234	475810,74	2255883,87
3235	475812,56	2255890,32
3236	475814,37	2255896,78
3237	475816,14	2255903,25
3238	475817,90	2255909,72
3239	475819,63	2255916,19
3240	475821,34	2255922,68
3241	475823,02	2255929,17
3242	475824,68	2255935,66
3243	475826,32	2255942,17
3244	475827,93	2255948,67
3245	475829,52	2255955,19
3246	475831,09	2255961,71
3247	475832,63	2255968,23
3248	475834,15	2255974,76
3249	475835,64	2255981,30
3250	475837,11	2255987,84
3251	475838,56	2255994,38
3252	475839,99	2256000,94
3253	475841,05	2256005,94
3254	475796,10	2256013,30
3255	475777,97	2255911,85
3256	475751,50	2255798,12
3257	475726,29	2255691,92
3258	475693,04	2255593,86
3207	475722,63	2255584,26

