



Простое товарищество в составе:

АО «Мосгипротранс»

ОАО «Нижегородметропроект»

ООО «Китайская Инженерная
Железнодорожная Корпорация
«ЭР ЮАНЬ»

СРО №0012/4-2015-7717023413-И-023 от 07.07.2015
СРО №0022-08-2015-7717023413-П-065
от 14.07.2015

СРО №0090.03-2011-5257043968-И-014 от 05.06.15
СРО 0022.07-2009-5257043968-П-022 от 20.08.2015

СРО №0140-2015-9909416852-И-023 от 18.03.15
СРО №115990289-01 от 19.03.15

Заказчик: ОАО «Скоростные магистрали»

**Участок Москва-Казань
высокоскоростной железнодорожной магистрали
«Москва – Казань – Екатеринбург» (ВСМ 2)**


Градостроительная документация

**Проект планировки и проект межевания территорий
размещения объекта «участок Москва – Казань
высокоскоростной железнодорожной магистрали
Москва – Казань – Екатеринбург (ВСМ 2)»**

**ст. Москва Техническая Курская ВСМ – ст. Владимир ВСМ (вкл.)
Этап 1.2. ст. Железнодорожная км 23 (вкл.) - ст. Владимир ВСМ (вкл.)
Московская область**

Городской округ Электросталь

**Проект межевания территории линейного объекта
капитального строительства федерального значения –
«участка Москва – Казань высокоскоростной железнодорожной
магистрали Москва – Казань – Екатеринбург (ВСМ 2)»**



**Графическая часть
225/15-50.4-ПМ-2.4.1.2**

Том 2.4.1.2

Часть 2

2017



Простое товарищество в составе:

АО «Мосгипротранс»

ОАО «Нижегородметропроект»

ООО «Китайская Инженерная
Железнодорожная Корпорация
«ЭР ЮАНЬ»

СРО №0012/5-2017-7717023413-И-023 от 12.04.2017
СРО №0022-09-2017-7717023413-И-065
от 12.04.2017

СРО №0090.03-2011-5257043968-И-014 от 05.06.15
СРО 0022.08-2009-5257043968-И-022 от 17.10.2016

СРО №0140-2015-9909416852-И-023 от 18.03.15
СРО №115990289-01 от 19.03.15

Заказчик: ОАО «Скоростные магистрали»

**Участок Москва-Казань
высокоскоростной железнодорожной магистрали
«Москва – Казань – Екатеринбург» (ВСМ 2)**

Градостроительная документация

**Проект планировки и проект межевания территорий
размещения объекта «участок Москва – Казань
высокоскоростной железнодорожной магистрали
Москва – Казань – Екатеринбург (ВСМ 2)»**

**ст. Москва Техническая Курская ВСМ – ст. Владимир ВСМ (вкл.)
Этап 1.2. ст. Железнодорожная км 23 (вкл.) - ст. Владимир ВСМ (вкл.)**

**Московская область
Городской округ Электросталь**

**Проект межевания территории линейного объекта капитального строительства
федерального значения – «участка Москва – Казань высокоскоростной
железнодорожной магистрали Москва – Казань – Екатеринбург (ВСМ 2)**

**Графическая часть
25/15-50.4-ПМ-2.4.1.2
Том 2.4.1.2
Часть 2**

Заместитель генерального директора по производству
АО «Мосгипротранс»

Главный инженер комплексного проекта
АО «Мосгипротранс»

Главный инженер ОАО «Нижегородметропроект»

Главный инженер проекта ОАО «Нижегородметропроект»

Директор проекта ООО «Китайская Инженерная
Железнодорожная Корпорация «ЭР ЮАНЬ»

Главный инженер проекта ООО «Китайская Инженерная
Железнодорожная Корпорация «ЭР ЮАНЬ»

М.А. Сухарев

М.Е. Приезжев

А.З. Закиров

С.И. Туренский

Чэнь Ле

Линь Сяолун



| | |
|----------------|--|
| Взам. инв. № | |
| Подпись и дата | |
| Инв. № подл. | |



Акционерное общество

АО «МОСГИПРОТРАНС»

СРО №0012/5-2017-7717023413-И-023 от 12.04.2017 СРО №0022-09-2017-7717023413-П-065 от 12.04.2017

Заказчик: ОАО «Скоростные магистрали»

**Участок Москва-Казань
высокоскоростной железнодорожной магистрали
«Москва – Казань – Екатеринбург» (ВСМ 2)**

Градостроительная документация

**Проект планировки и проект межевания территорий
размещения объекта «участок Москва – Казань
высокоскоростной железнодорожной магистрали
Москва – Казань – Екатеринбург (ВСМ 2)»**

**ст. Москва Техническая Курская ВСМ – ст. Владимир ВСМ (вкл.)
Этап 1.2. ст. Железнодорожная км 23 (вкл.) - ст. Владимир ВСМ (вкл.)**

**Московская область
Городской округ Электросталь**

**Проект межевания территории линейного объекта капитального
строительства федерального значения – «участка Москва –
Казань высокоскоростной железнодорожной магистрали
Москва – Казань – Екатеринбург (ВСМ 2)**

Графическая часть

25/15-50.4-ПМ-2.4.1.2

**Том 2.4.1.2
Часть 2**

Главный инженер

В.П. Левшунов

Главный инженер комплексного проекта

М.Е. Приезжев

Руководитель отдела планировки и межевания
территории

Д.Х. Шалахина



2017

| | | |
|--------------|----------------|--------------|
| Инв. № подл. | Подпись и дата | Взам. инв. № |
| | | |



Государственное унитарное предприятие Московской области
«Научно-исследовательский и проектный институт градостроительства»
(ГУП МО «НИИПИ градостроительства»)

129110, Москва, ул. Гиляровского, д.47, стр.3, тел: (495) 681-88-18, факс: (495) 681-20-56, www.niipigrad.ru,
e-mail: info@niipi.ru

Заказчик: АО «Мосгипротранс»

**Участок Москва-Казань
высокоскоростной железнодорожной магистрали
«Москва – Казань – Екатеринбург» (ВСМ 2)**

Градостроительная документация

**Проект планировки и проект межевания территорий
размещения объекта «участок Москва – Казань
высокоскоростной железнодорожной магистрали
Москва – Казань – Екатеринбург (ВСМ 2)»**

**ст. Москва Техническая Курская ВСМ – ст. Владимир ВСМ (вкл.)
Этап 1.2. ст. Железнодорожная км 23 (вкл.) - ст. Владимир ВСМ (вкл.)**

**Московская область
Городской округ Электросталь**

**Проект межевания территории линейного объекта капитального
строительства федерального значения – «участка Москва –
Казань высокоскоростной железнодорожной магистрали
Москва – Казань – Екатеринбург (ВСМ 2)**

Графическая часть

25/15-50.4-ПМ-2.4.1.2

Том 2.4.1.2

Часть 2

Генеральный директор

О.В. Диденко

Зам. ген. директора
по производству

Д.В. Климов

Главный архитектор

О.В. Малинова

Главный инженер

А. А. Долганов

Руководитель МПМиГМ

П.С. Богачев



2017

| | | |
|--------------|----------------|--------------|
| Инд. № подл. | Подпись и дата | Взам. инв. № |
| | | |

СОСТАВ ПРОЕКТНЫХ МАТЕРИАЛОВ

Состав отчета по второму этапу разработки проекта планировки и межевания территории размещения объекта «участок Москва-Казань высокоскоростной железнодорожной магистрали Москва-Казань-Екатеринбург (ВСМ 2)»

ст. Москва Техническая Курская ВСМ – ст. Владимир ВСМ (вкл.)
Этап 1.2. ст. Железнодорожная км 23 (вкл.) - ст. Владимир ВСМ (вкл.)

Проект межевания территории

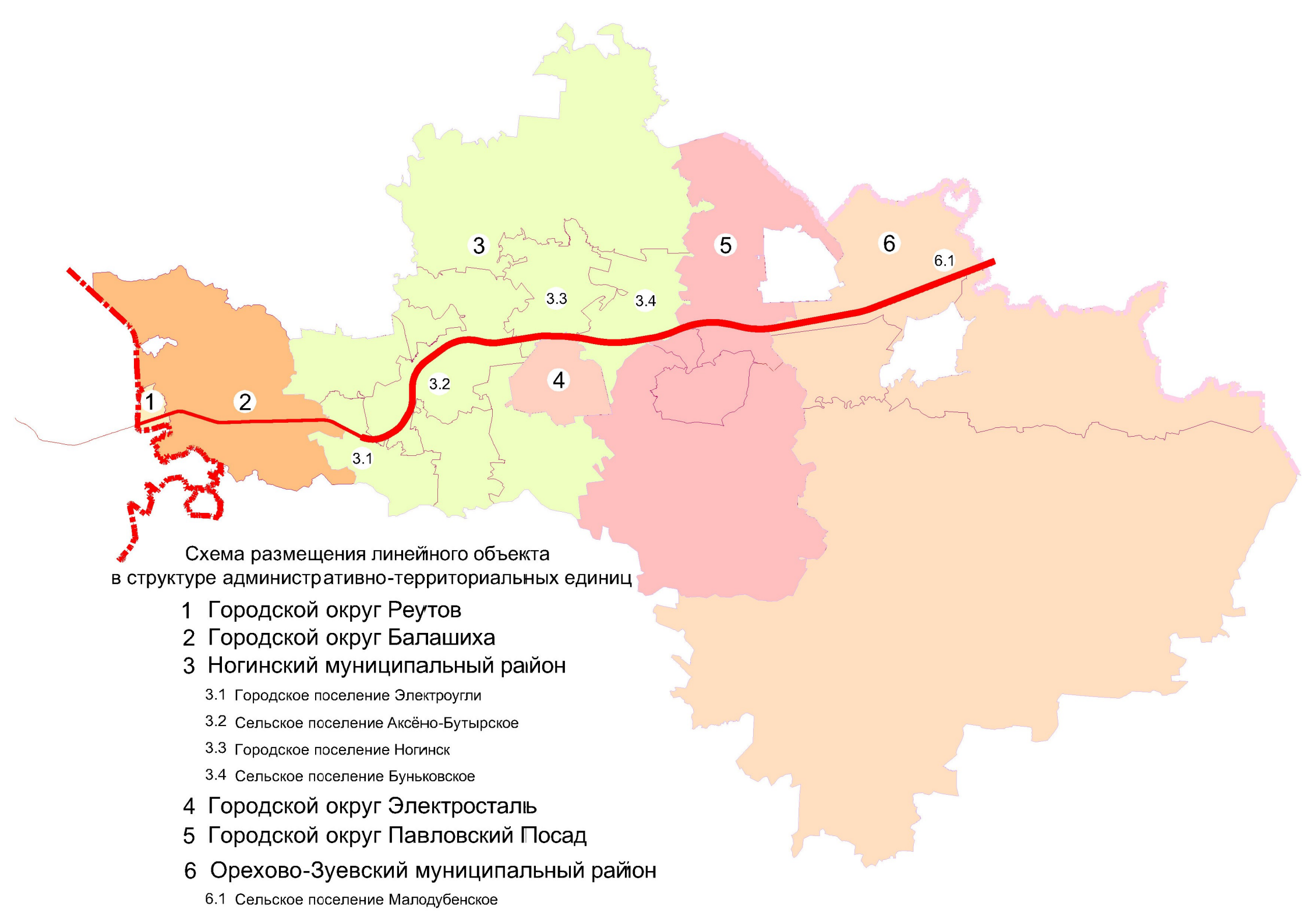
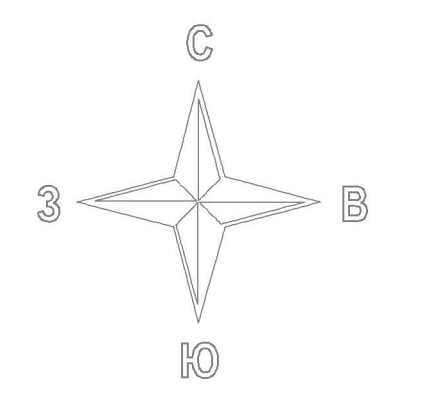
Городской округ Электросталь
Московская область

Графическая часть.

| №№ п/п | Наименование чертежа | Обозначение | Количество листов |
|-------------------|--|---------------------------|------------------------------|
| 1 | 2 | 3 | 4 |
| 1 | Чертеж межевания территории, М 1: 2000 | 25/15-50.4- ПМ-2.4.1.2 | 2 |

ГОРОДСКОЙ ОКРУГ ЭЛЕКТРОСТАЛЬ МОСКОВСКОЙ ОБЛАСТИ

ЧЕРТЕЖ МЕЖЕВАНИЯ ТЕРРИТОРИИ



УСЛОВНЫЕ ОБОЗНАЧЕНИЯ

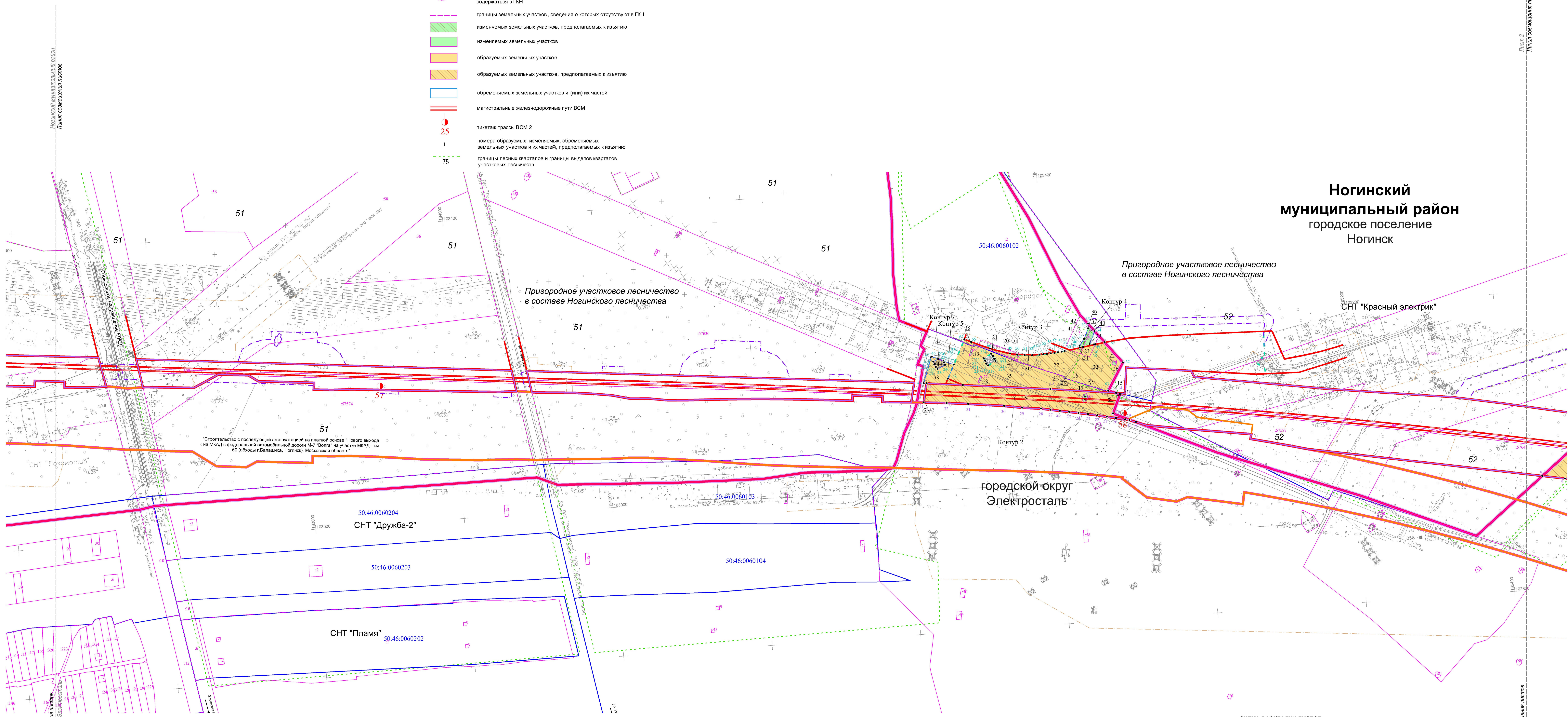
- Границы:**
- субъекта Российской Федерации
 - муниципального района
 - городского округа
 - городского поселения
 - сельского поселения
 - населенного пункта
 - внутригородской территории города Москвы

- Границы территорий, земельных участков, красные линии:**
- действующие красные линии
 - действующие красные линии, подлежащие отмене
 - проектируемые красные линии
 - проектируемые красные линии участка Москва-Казань ВСМ 2

- характерные точки зоны планируемого размещения ВСМ
- характерные точки зоны планируемого размещения объектов инженерной и транспортной инфраструктуры
- границы зоны планируемого размещения объекта федерального значения и участка Москва-Казань ВСМ 2
- границы зон планируемого размещения объектов федерального значения
- границы зон планируемого размещения объектов - реконструкции автомобильных дорог и улиц, связанных со строительством и эксплуатацией ВСМ 2
- границы зон планируемого размещения объектов - временного дополнительного отвода под ВСМ 2, автомобильные дороги, инженерную инфраструктуру, строительные площадки
- границы зон планируемого размещения арендных дополнительных отводов объекта "Строительство с последующей эксплуатацией на платной основе "Нового выхода на МКАД с федеральной автомобильной дороги М-7 "Волга" на участке МКАД - км 60 (объезды г. Балашиха, Ногинск), Московская область"
- границы кадастровых кварталов

- 50:15:0020516
- границы земельных участков, сведения о которых есть в ГИИ
 - кадастровые номера земельных участков, сведения о которых содержатся в ГИИ
 - границы земельных участков, сведения о которых отсутствуют в ГИИ
 - изменяемых земельных участков, предполагаемых к изъятию
 - изменяемых земельных участков
 - образуемых земельных участков
 - образуемых земельных участков, предполагаемых к изъятию
 - обременяемых земельных участков и (или) их частей
 - магистральные железнодорожные пути ВСМ

- пикетаж трассы ВСМ 2
- номера образуемых, изменяемых, обременяемых земельных участков и их частей, предполагаемых к изъятию
- границы лесных кварталов и границы выделов кварталов участков лесничества



Ногинский муниципальный район
городское поселение Ногинск

Пригородное участковое лесничество в составе Ногинского лесничества

СНТ "Красный электрик"

городской округ Электросталь

СНТ "Дружба-2"

СНТ "Пламя"

СХЕМА РАСКЛАДКИ ЛИСТОВ

