

Простое товарищество в составе:

**АО «Мосгипротранс»**

**ОАО «Нижегородметропроект»**

**ООО «Китайская Инженерная  
Железнодорожная Корпорация  
«ЭР ЮАНЬ»**

СРО №0012/4-2015-7717023413-И-023 от 07.07.2015  
СРО №0022-08-2015-7717023413-П-065  
от 14.07.2015

СРО №0090.03-2011-5257043968-И-014 от 05.06.15  
СРО 0022.07-2009-5257043968-П-022 от 20.08.2015

СРО №0140-2015-9909416852-И-023 от 18.03.15  
СРО №115990289-01 от 19.03.15

**Заказчик: ОАО «Скоростные магистрали»**

**Участок Москва-Казань  
высокоскоростной железнодорожной магистрали  
«Москва – Казань – Екатеринбург» (ВСМ 2)**


**Градостроительная документация**

**Проект планировки и проект межевания территорий  
размещения объекта «участок Москва – Казань  
высокоскоростной железнодорожной магистрали  
Москва – Казань – Екатеринбург (ВСМ 2)»**

**ст. Москва Техническая Курская ВСМ – ст. Владимир ВСМ (вкл.)  
Этап 1.2. ст. Железнодорожная км 23 (вкл.) - ст. Владимир ВСМ (вкл.)**

**Московская область  
Городской округ Павловский Посад**

**Проект межевания территории линейного объекта  
капитального строительства федерального значения –  
«участка Москва – Казань высокоскоростной железнодорожной  
магистрали Москва – Казань – Екатеринбург (ВСМ 2)»**




**Пояснительная записка**

**25/15-50.5-ПМ.ПЗ-2.5.2**

**Том 2.5.2**

**2017**



Простое товарищество в составе:

АО «Мосгипротранс»

ОАО «Нижегородметропроект»

ООО «Китайская Инженерная  
Железнодорожная Корпорация  
«ЭР ЮАНЬ»

СРО №0012/5-2017-7717023413-И-023 от 12.04.2017  
СРО №0022-09-2017-7717023413-И-065  
от 12.04.2017

СРО №0090.03-2011-5257043968-И-014 от 05.06.15  
СРО 0022.08-2009-5257043968-И-022 от 17.10.2016

СРО №0140-2015-9909416852-И-023 от 18.03.15  
СРО №115990289-01 от 19.03.15

**Заказчик: ОАО «Скоростные магистрали»**

**Участок Москва-Казань  
высокоскоростной железнодорожной магистрали  
«Москва – Казань – Екатеринбург» (ВСМ 2)**

**Градостроительная документация**

**Проект планировки и проект межевания территорий  
размещения объекта «участок Москва – Казань  
высокоскоростной железнодорожной магистрали  
Москва – Казань – Екатеринбург (ВСМ 2)»**

**ст. Москва Техническая Курская ВСМ – ст. Владимир ВСМ (вкл.)  
Этап 1.2. ст. Железнодорожная км 23 (вкл.) - ст. Владимир ВСМ (вкл.)**

**Московская область  
Городской округ Павловский Посад**

**Проект межевания территории линейного объекта капитального строительства  
федерального значения – «участка Москва – Казань высокоскоростной  
железнодорожной магистрали Москва – Казань – Екатеринбург (ВСМ 2)**

**Пояснительная записка  
25/15-50.5-ПМ.ПЗ-2.5.2  
Том 2.5.2**

Заместитель генерального директора по производству  
АО «Мосгипротранс»

М.А. Сухарев

Главный инженер комплексного проекта  
АО «Мосгипротранс»

М.Е. Приезжев

Главный инженер ОАО «Нижегородметропроект»

А.З. Закиров

Главный инженер проекта ОАО «Нижегородметропроект»

Туренский

Директор проекта ООО «Китайская Инженерная  
Железнодорожная Корпорация «ЭР ЮАНЬ»

Чэнь Ле

Главный инженер проекта ООО «Китайская Инженерная  
Железнодорожная Корпорация «ЭР ЮАНЬ»

Линь Сяолун

2017

Взам. инв. №

Подпись и дата

Инв. № подл.



**Заказчик: ОАО «Скоростные магистрали»****Участок Москва-Казань  
высокоскоростной железнодорожной магистрали  
«Москва – Казань – Екатеринбург» (ВСМ 2)****Градостроительная документация****Проект планировки и проект межевания территорий  
размещения объекта «участок Москва – Казань  
высокоскоростной железнодорожной магистрали  
Москва – Казань – Екатеринбург (ВСМ 2)»****ст. Москва Техническая Курская ВСМ – ст. Владимир ВСМ (вкл.)  
Этап 1.2. ст. Железнодорожная км 23 (вкл.) - ст. Владимир ВСМ (вкл.)****Московская область  
Городской округ Павловский Посад****Проект межевания территории линейного объекта капитального  
строительства федерального значения – «участка Москва –  
Казань высокоскоростной железнодорожной магистрали  
Москва – Казань – Екатеринбург (ВСМ 2)****Пояснительная записка****25/15-50.5-ПМ.ПЗ-2.5.2****Том 2.5.2**

Инов. № подл.	Подпись и дата	Взам. инв. №
---------------	----------------	--------------

Главный инженер

Главный инженер комплексного проекта

Руководитель отдела планировки и межевания  
территории

В.П. Левшунов

М.Е. Приезжев

Д.Х. Шалахина

**2017**



Государственное унитарное предприятие Московской области  
«Научно-исследовательский и проектный институт градостроительства»  
(ГУП МО «НИИПИ градостроительства»)

129110, Москва, ул. Гиляровского, д.47, стр.3, тел: (495) 681-88-18, факс: (495) 681-20-56, [www.niipigrad.ru](http://www.niipigrad.ru),  
e-mail: [info@niipi.ru](mailto:info@niipi.ru)

**Заказчик: АО «Мосгипротранс»**

**Участок Москва-Казань  
высокоскоростной железнодорожной магистрали  
«Москва – Казань – Екатеринбург» (ВСМ 2)**

**Градостроительная документация**

**Проект планировки и проект межевания территорий  
размещения объекта «участок Москва – Казань  
высокоскоростной железнодорожной магистрали  
Москва – Казань – Екатеринбург (ВСМ 2)»**

**ст. Москва Техническая Курская ВСМ – ст. Владимир ВСМ (вкл.)  
Этап 1.2. ст. Железнодорожная км 23 (вкл.) - ст. Владимир ВСМ (вкл.)**

**Московская область  
Городской округ Павловский Посад**

**Проект межевания территории линейного объекта капитального  
строительства федерального значения – «участка Москва –  
Казань высокоскоростной железнодорожной магистрали  
Москва – Казань – Екатеринбург (ВСМ 2)**

**Пояснительная записка**

**25/15-50.5-ПМ.ПЗ-2.5.2**

**Том 2.5.2**

Генеральный директор

Зам. ген. директора  
по производству

Главный архитектор

Главный инженер

Руководитель МПМиГМ

О.В. Диденко

Д.В. Климов

О.В. Малинова

А. А. Долганов

П.С. Богачев



**2017**

Взам. инв. №

Подпись и дата

Инв. № подл.

## ОГЛАВЛЕНИЕ

СОСТАВ ПРОЕКТНЫХ МАТЕРИАЛОВ.....	6
1. ВВЕДЕНИЕ .....	7
2. ПЕРЕЧЕНЬ ОБРАЗУЕМЫХ, ИЗМЕНЯЕМЫХ И ОБРЕМЕНЯЕМЫХ ЗЕМЕЛЬНЫХ УЧАСТКОВ (С УКАЗАНИЕМ ПРЕДПОЛАГАЕМОГО ВИДА РАЗРЕШЕННОГО ИСПОЛЬЗОВАНИЯ), ПЛАНИРУЕМЫХ ДЛЯ СТРОИТЕЛЬСТВА ЛИНЕЙНОГО ОБЪЕКТА.....	12
3. ВЕДОМОСТЬ КООРДИНАТ ПОВОРОТНЫХ ТОЧЕК ЗОНЫ ПЛАНИРУЕМОГО РАЗМЕЩЕНИЯ ОБЪЕКТА ВСМ 2.....	54
4. ВЕДОМОСТЬ КООРДИНАТ ПОВОРОТНЫХ ТОЧЕК ЗОНЫ ПЛАНИРУЕМОГО РАЗМЕЩЕНИЯ ОБЪЕКТОВ ИНЖЕНЕРНОЙ ИНФРАСТРУКТУРЫ .....	63
5. ВЕДОМОСТЬ КООРДИНАТ ПОВОРОТНЫХ ТОЧЕК ЗОНЫ ПЛАНИРУЕМОГО РАЗМЕЩЕНИЯ ОБЪЕКТОВ ВРЕМЕННОГО ДОПОЛНИТЕЛЬНОГО ОТВОДА.....	66
6. ВЕДОМОСТЬ КООРДИНАТ ОБРАЗУЕМЫХ, ИЗМЕНЯЕМЫХ И ОБРЕМЕНЯЕМЫХ ЗЕМЕЛЬНЫХ УЧАСТКОВ ПЛАНИРУЕМЫХ ДЛЯ СТРОИТЕЛЬСТВА .....	79
7. ЭКСПЛИКАЦИЯ И КАТАЛОГИ КООРДИНАТ ИЗМЕНЯЕМЫХ ЗЕМЕЛЬНЫХ УЧАСТКОВ ОБЪЕКТА М-7 .....	168





## СОСТАВ ПРОЕКТНЫХ МАТЕРИАЛОВ

### Текстовые материалы

№№ п\п	Состав материалов	Обозначение
1	2	3
1.	Проект межевания территории линейного объекта капитального строительства федерального значения – «участка Москва – Казань высокоскоростной железнодорожной магистрали Москва – Казань – Екатеринбург (ВСМ 2) Графические материалы. Том 2.5.1.1 Часть 1 Графические материалы. Том 2.5.1.2 Часть 2	25/15-50.5-ПМ-2.5.1.1 25/15-50.5-ПМ-2.5.1.1
2.	Проект межевания территории линейного объекта капитального строительства федерального значения – «участка Москва – Казань высокоскоростной железнодорожной магистрали Москва – Казань – Екатеринбург (ВСМ 2)». Пояснительная записка. Том 2.5.2	25/15-50.5-ПМ.ПЗ-2.5.2

### Графическая часть

№№ п\п	Наименование чертежа	Обозначение	Количество листов
1	2	3	4
1	Чертеж межевания территории (зоны с особыми условиями использования территории), М 1: 2000	25/15-50.5-ПМ.ПЗ-2.5.1.1	7
2	Чертеж межевания территории, М 1: 2000	25/15-50.5-ПМ.ПЗ-2.5.1.2	7

### Электронная версия









№№ п\п	Состав материалов	Носитель	Гриф
1	2	3	4
1.	Отчет проекта межевания территории размещения объекта «участок Москва – Казань высокоскоростной железнодорожной магистрали Москва – Казань – Екатеринбург (ВСМ 2)» в границах городского округа Павловский Посад Московской области	CD-диск	НС

## 1. ВВЕДЕНИЕ

Проект межевания территории размещения объекта «участок Москва – Казань высокоскоростной железнодорожной магистрали Москва – Казань – Екатеринбург (ВСМ 2)» (далее – «участок Москва – Казань ВСМ 2», планируемый линейный объект) выполнен ГУП МО «НИИПИ градостроительства» по договору № 99-2015 от 16 июля 2015 года.

Основанием для разработки проекта межевания территории является приказ Минстроя России от 30.06.2014 № 353/пр «О принятии решения и утверждения задания на разработку проекта планировки и проекта межевания территории, предусматривающего размещение объекта «Участок Москва – Казань – Екатеринбург (ВСМ 2)».

### СОСТАВ КОЛЛЕКТИВА ИСПОЛНИТЕЛЕЙ ПО ПРОЕКТУ МЕЖЕВАНИЯ

Руководитель МПМиГМ		П.С. Богачёв
Начальник ОПМ МПМиГМ		Н. Н. Вейс
Вед. инженер ОПМ МПМиГМ		Н. В. Колосова
Вед. инженер ОПМ МПМиГМ		Н. Н. Шедова
Вед. инженер ОПМ МПМиГМ		А. Е. Усачев
Вед. инженер ОГМ МПМиГМ		Д. М. Пападопулос
Инженер ОПМ МПМиГМ		Н. В. Шахова
Инженер ОГМ МПМиГМ		А. И. Арефьев

«Участок Москва – Казань ВСМ 2» размещается на территории семи субъектов Российской Федерации: город Москва, Московская область, Владимирская область, Нижегородская область, Республика Чувашия, Республика Марий Эл, Республика Татарстан. Время в пути от Москвы до Казани должно составить не более 3 часов 30 минут при максимальной скорости до 400 км/час.

Документация по ПП и ПМ территории размещения объекта «участок Москва – Казань ВСМ 2» в границах городского округа Павловский Посад разработана на основе законов и нормативно-технических документов, а именно:

#### 1. Материалы и документы территориального планирования:

– Схемы территориального планирования Российской Федерации в области федерального транспорта (железнодорожного, воздушного, морского, внутреннего водного транспорта) и автомобильных дорог федерального значения», утвержденной распоряжением Правительства Российской Федерации от 19.03.2013 № 384-р (далее – СТП РФ);

– Генеральной схемы развития Московского железнодорожного узла (одобрена на заседании Координационного совета по развитию транспортной системы Москвы и Московской области 22.12.2014 года);

– Схема территориального планирования Московской области – основными положениями градостроительного развития, утверждённой постановлением Правительства Московской области от 11.07.2007 № 517/23 (далее – СТП МО);



– Схема территориального планирования транспортного обслуживания Московской области, одобренного постановлением Правительства Московской области от 25.03.2016 №230/8 (далее – СТП ТО МО).

## **2. Законы Российской Федерации:**

– Градостроительный кодекс Российской Федерации;  
– Федеральный закон Российской Федерации от 6 октября 1999 года №184-ФЗ «Об общих принципах организации законодательных (представительных) и исполнительных органов государственной власти субъектов Российской Федерации»;

– постановление Правительства Российской Федерации от 15 февраля 2011 года № 77 «О порядке подготовки документации по планировке территории, осуществляемой по решению уполномоченного федерального органа исполнительной власти»;

– постановление Правительства Российской Федерации от 12 октября 2006 года № 611 «О порядке установления и использования полос отвода и охранных зон железных дорог»;

– приказ Минтранса России от 6 августа 2008 года № 126 «Об утверждении норм отвода земельных участков, необходимых для формирования полосы отвода железных дорог, а также норм расчета охранных зон железных дорог»;

– Земельный кодекс Российской Федерации (№ 136-ФЗ от 28.09.2001г.) (ред. 27.12.09, с изм. и доп., вступающими в силу с 01.01.2010г.);

– Лесной кодекс Российской Федерации (№200-ФЗ от 04.12.2006г.) (ред. от 27.12.2009 г.);

– Водный кодекс Российской Федерации (№74-ФЗ от 03.06.2006 г.) (ред. от 27.12.2009г.);

– Федеральный закон «Об особо охраняемых природных территориях» (№33-ФЗ от 14.03.1995 г.) (ред. от 27.12.2009 г.);

– Федеральный закон «Об общих принципах организации местного самоуправления в Российской Федерации» (№131-ФЗ от 06.10.2003 г.) (ред. от 27.12.2009 г.);

– Федеральный закон «О Стратегическом планировании в Российской Федерации» от 28 июня 2014 года № 172-ФЗ.

## **3. Строительные нормы и правила:**

– «СП 42. 13330.2011» Свод правил. Градостроительство. Планировка и застройка городских и сельских поселений. Актуализированная редакция СНиП 2.07.01-89\*;

– «СП 42. 13330.2011» Свод правил. Строительство в сейсмических районах СНиП II-7-81\* Приказ Министерства России от 27.12.2010 № 779;

– «СП 32. 13330.2012» Свод правил. Канализация. Наружные сети и сооружения СНиП 2.04.03-85 – в стадии актуализации;

– «СП 104. 13330. 2012» Свод правил. Инженерная защита территорий от затопления и подтопления СНиП 2.06.15-85 - в стадии актуализации;





- «СП 34. 13330.2012» Свод правил. Автомобильные дороги СНиП 2.05.02-85 - в стадии актуализации;
- «СП 47. 13330.2012» Свод правил. Инженерные изыскания для строительства. Основные положения СНиП 11-02-96 - в стадии актуализации;
- «СП 111. 13330.2012» Свод правил. Инструкция о порядке разработки, согласования, экспертизы и утверждения градостроительной документации СНиП 11-04-2003 - в стадии актуализации;
- «СП 115. 13330.2012» Свод правил. Геофизика опасных природных воздействий СНиП 22-01-95 - в стадии актуализации;
- «СП 131. 13330.2011» Свод правил. Строительная климатология СНиП 23-01-99\* - в стадии актуализации и др.

#### **4. Санитарные правила и нормы (СанПиН):**

- СанПиН 2.2.1/2.1.1.1200-03 от 25.09.2007г. «Санитарно-защитные зоны и санитарная классификация предприятий, сооружений и иных объектов»;
- СанПиН 2.1.4.1110-02 «Зоны санитарной охраны источников водоснабжения и водопроводов питьевого назначения»;
- СанПиН 2971-84 «Санитарные правила и нормы защиты населения от воздействия электрического поля, создаваемого воздушными линиями электропередачи (ВЛ) переменного тока промышленной частоты» и др.

#### **Санитарный разрыв.**

В соответствии с пунктом 8.20 свода правил «СП 42.13330.2011 Свод правил. Градостроительство. Планировка и застройка городских и сельских поселений. Актуализированная редакция СНиП 2.07.01-89\*» жилую застройку необходимо отделять от железных дорог санитарно-защитной зоной шириной не менее 100 м, считая от оси крайнего железнодорожного пути. При размещении железных дорог в выемке или при осуществлении специальных шумозащитных мероприятий, обеспечивающих требования свода правил «СП 51.13330.2011. Свод правил. Защита от шума. Актуализированная редакция СНиП 23-03-2003», ширина санитарно-защитной зоны может быть уменьшена, но не более чем на 50 м. Ширину санитарно-защитной зоны до границ садовых участков следует принимать не менее 50 м.

Однако, в соответствии с письмом Роспотребнадзора от 25 июня 2013 г. № 01/7199-13-31 требования к санитарным разрывам от опасных коммуникаций (автомобильных, железнодорожных, авиационных, трубопроводных и т.п.) установлены санитарными правилами СанПиН 2.2.1/2.1.1.1200-03 «Санитарно-защитные зоны и санитарная классификация предприятий, сооружений и иных объектов», утвержденными постановлением Главного государственного санитарного врача Российской Федерации от 25 сентября 2007 г. № 74.

В соответствии с пунктом 2.6 указанных санитарных правил санитарный разрыв представляет собой расстояние от источника химического, биологического и/или физического воздействия, уменьшающее эти воздействия до значений гигиенических нормативов, устанавливаемый для автомагистралей, линий

железнодорожного транспорта метрополитена, гаражей и автостоянок, а также вдоль стандартных маршрутов полета в зоне взлета и посадки воздушных судов.

Величина разрыва устанавливается в каждом конкретном случае на основании расчетов рассеивания загрязнения атмосферного воздуха и физических факторов (шума, вибрации, электромагнитных полей и др.) с последующим проведением натурных исследований и измерений.

В соответствии со статьей 57 Земельного кодекса Российской Федерации, убытки, причиненные при ухудшении качества земель в результате деятельности других лиц, а также при ограничении прав собственников земельных участков, землепользователей, землевладельцев и арендаторов земельных участков, подлежат возмещению в полном объеме. Возмещение убытков осуществляется за счет соответствующих бюджетов или лицами, в пользу которых ограничиваются права на земельные участки, а также лицами, деятельность которых вызвала необходимость установления охранных, санитарно-защитных зон и влечет за собой ограничение прав собственников земельных участков, землепользователей, землевладельцев и арендаторов земельных участков или ухудшение качества земель.

В соответствии с пунктом 25 Положения о составе разделов проектной документации и требованиях к их содержанию (утверждено постановлением Правительства Российской Федерации от 16 февраля 2008 г. № 87), в проектной документации границы санитарно-защитной зоны (санитарного разрыва) необходимо разработать в разделе «Перечень мероприятий по охране окружающей среды». Проектная документация в целом, и расчетные параметры границ санитарно-защитных зон и зон санитарных разрывов в частности подлежит рассмотрению в ФАУ «Главгосэкспертиза России».

В проектной документации необходимо предусмотреть компенсационные мероприятия и средства на возмещение убытков в соответствии с гражданским и земельным законодательством.

В соответствии со ст. 56.3 Земельного кодекса Российской Федерации: «Изъятие земельных участков для государственных или муниципальных нужд в целях строительства, реконструкции объектов федерального значения, объектов регионального значения или объектов местного значения допускается, если указанные объекты предусмотрены утвержденными документами территориального планирования и утвержденными проектами планировки территории».

В соответствии со ст. 56.6 Земельного кодекса Российской Федерации: «Решение об изъятии может быть принято в отношении всех или некоторых земельных участков, расположенных в границах зоны планируемого размещения объекта федерального значения, объекта регионального значения или объекта местного значения, для строительства, реконструкции которых осуществляется такое изъятие».



**ТЕХНИКО-ЭКОНОМИЧЕСКИЕ ПОКАЗАТЕЛИ ПЛОЩАДЕЙ ПОСТОЯННЫХ И  
 ВРЕМЕННЫХ ОТВОДОВ ПОД РАЗМЕЩЕНИЕ ОБЪЕКТОВ ВСМ 2,  
 АВТОМОБИЛЬНЫХ ДОРОГ И ИНЖЕНЕРНЫХ КОММУНИКАЦИЙ,  
 СВЯЗАННЫХ СО СТРОИТЕЛЬСТВОМ И ЭКСПЛУАТАЦИЕЙ ВСМ 2**

№ пп	Наименование показателя	Ед. изм.	Проект
1	Протяженность объекта (в границах Субъекта Федерации)	км	84,60
2	Протяженность объекта (в границах муниципального образования)	км	9,61
3	Площадь постоянного отвода под размещение объекта ВСМ 2 (в границах муниципального образования)	га	91,12
4	Площадь постоянного отвода под сети инженерных коммуникаций, переустраиваемые в рамках реализации проекта ВСМ 2 (в границах муниципального образования)	га	0,18
5	Площадь временных отводов под размещение объекта ВСМ 2, под автомобильные дороги и сети инженерных коммуникаций, переустраиваемые в рамках реализации проекта ВСМ 2, (в границах муниципального образования)	га	15,93
6	Площадь земельных участков, изымаемых из зе- мельных участков, образуемых в соответствии с проектом межевания территории по объекту «Строительство с последующей эксплуатацией на платной основе «Нового выхода на МКАД с феде- ральной автомобильной дороги М-7 «Волга» на участке МКАД – км 60 (обходы г. Балашиха, Но- гинск), Московская область» I этап строительства, утвержденного Федеральным дорожным агентст- вом (распоряжение № 702-р от 28.04.2016)	га	0,69
7	Площадь земельных участков, предоставляемых в аренду – на период строительства с дальнейшим оформлением сервитута на период эксплуатации ВСМ из земельных участков, образуемых в соот- ветствии с проектом межевания территории по объекту «Строительство с последующей эксплуа- тацией на платной основе «Нового выхода на МКАД с федеральной автомобильной дороги М-7 «Волга» на участке МКАД – км 60 (обходы г. Ба- лашиха, Ногинск), Московская область» I этап строительства, утвержденного Федеральным до- рожным агентством (распоряжение № 702-р от 28.04.2016)	га	0,54



## 2. ПЕРЕЧЕНЬ ОБРАЗУЕМЫХ, ИЗМЕНЯЕМЫХ И ОБРЕМЕНЯЕМЫХ ЗЕМЕЛЬНЫХ УЧАСТКОВ (С УКАЗАНИЕМ ПРЕДПОЛАГАЕМОГО ВИДА РАЗРЕШЕННОГО ИСПОЛЬЗОВАНИЯ), ПЛАНИРУЕМЫХ ДЛЯ СТРОИТЕЛЬСТВА ЛИНЕЙНОГО ОБЪЕКТА

### Ведомость образуемых, изменяемых и обременяемых земельных участков

Условный номер по чертежу ПМ	Кадастровый номер по сведениям ГКН или описание местоположения	Образуемый участок	Изменяемый участок	Предполагается к изъятию	Обременяемые земельные участки и (или) их части	Общая площадь участка, кв.м	Площадь участка/части участка, необходимой для реализации ВСМ 2, кв.м	Адрес	Категория земель исходного ЗУ	Разрешенное использование исходного ЗУ	Устанавливаемое разрешенное использование/назначение части	Примечание
1	50:17:0020125 , 50:17:0020126	да		да		1826	1826	ГО Павловский Посад	Земли сельскохозяйственного назначения	Луговая растительность	7.1 Железнодорожный транспорт	
2	50:17:0020120	да		да		454	454	ГО Павловский Посад	Земли сельскохозяйственного назначения	Лесные насаждения	7.1 Железнодорожный транспорт	
3	50:17:0020120	да		да		23964	23964	ГО Павловский Посад	Земли сельскохозяйственного назначения	Лесные насаждения	7.1 Железнодорожный транспорт	Ногинское сельское, кв. 13_3*
4	50:17:0020120	да		да		146	146	ГО Павловский Посад	Земли сельскохозяйственного назначения	Лесные насаждения	7.1 Железнодорожный транспорт	



Проект межевания территории размещения объекта  
 «участок Москва – Казань высокоскоростной железнодорожной магистрали Москва – Казань – Екатеринбург (ВСМ-2)»  
 «Проект межевания территории»

Условный номер по чертежу ПМ	Кадастровый номер по сведениям ГКН или описание местоположения	Образуемый участок	Изменяемый участок	Предполагается к изъятию	Обременяемые земельные участки и (или) их части	Общая площадь участка, кв.м	Площадь участка/части участка, необходимой для реализации ВСМ 2, кв.м	Адрес	Категория земель исходного ЗУ	Разрешенное использование исходного ЗУ	Устанавливаемое разрешенное использование/назначение части	Примечание
5	50:17:0020120	да		да		2589	2589	ГО Павловский Посад	Земли сельскохозяйственного назначения	Лесные насаждения	7.1 Железнодорожный транспорт	Ногинское сельское, кв. 13_2*
6	50:17:0020129		да	да		44	44	ГО Павловский Посад	Категория не установлена	Для ведения личного подсобного хозяйства	7.1 Железнодорожный транспорт	
7	50:17:0020801	да		да		804	804	ГО Павловский Посад	Категория не установлена	Не используется	7.1 Железнодорожный транспорт	
8	50:17:0020125	да		да		83	83	ГО Павловский Посад	Земли населенных пунктов	Земли общего пользования д. Носырево	7.1 Железнодорожный транспорт	
9	50:17:0020132	да		да		2949	2949	ГО Павловский Посад	Для сельскохозяйственного использования	Лесные насаждения	7.1 Железнодорожный транспорт	
10	50:17:0020132	да		да		23	23	ГО Павловский Посад	Для сельскохозяйственного использования	Лесные насаждения	7.1 Железнодорожный транспорт	





Проект межевания территории размещения объекта  
 «участок Москва – Казань высокоскоростной железнодорожной магистрали Москва – Казань – Екатеринбург (ВСМ-2)»  
 «Проект межевания территории»

Условный номер по чертежу ПМ	Кадастровый номер по сведениям ГКН или описание местоположения	Образуемый участок	Изменяемый участок	Предполагается к изъятию	Обременяемые земельные участки и (или) их части	Общая площадь участка, кв.м	Площадь участка/части участка, необходимой для реализации ВСМ 2, кв.м	Адрес	Категория земель исходного ЗУ	Разрешенное использование исходного ЗУ	Устанавливаемое разрешенное использование/назначение части	Примечание
											транспорт	
11	50:17:0020132	да		да		109	109	ГО Павловский Посад	Для сельскохозяйственного использования	Лесные насаждения	7.1 Железнодорожный транспорт	
12	50:17:0020132	да		да		6241	6241	ГО Павловский Посад	Для сельскохозяйственного использования	Лесные насаждения	7.1 Железнодорожный транспорт	Ногинское сельское, кв. 13_6*
13	50:17:0020132	да		да		110	110	ГО Павловский Посад	Для сельскохозяйственного использования	Лесные насаждения	7.1 Железнодорожный транспорт	Ногинское сельское, кв. 13_7*
15	50:17:0020129	да		да		278	278	ГО Павловский Посад	Для сельскохозяйственного использования	Лесные насаждения	7.1 Железнодорожный транспорт	
16	50:17:0020129	да		да		199	199	ГО Павловский Посад	Для сельскохозяйственного использования	Лесные насаждения	7.1 Железнодорожный транспорт	
17	50:17:0020133 и	да		да		28913	28913	ГО Павловский Посад	Земли лесного фонда	Лесные насаждения	7.1 Железнодорожный транспорт	Ногинское Больше-



Проект межевания территории размещения объекта  
 «участок Москва – Казань высокоскоростной железнодорожной магистрали Москва – Казань – Екатеринбург (ВСМ-2)»  
 «Проект межевания территории»

Условный номер по чертежу ПМ	Кадастровый номер по сведениям ГКН или описание местоположения	Образуемый участок	Изменяемый участок	Предполагается к изъятию	Обременяемые земельные участки и (или) их части	Общая площадь участка, кв.м	Площадь участка/части участка, необходимой для реализации ВСМ 2, кв.м	Адрес	Категория земель исходного ЗУ	Разрешенное использование исходного ЗУ	Устанавливаемое разрешенное использование/назначение части	Примечание
	50:17:0020124										ный транспорт	Дворское, кв. 29*
18	50:17:0020801	да		да		1799	1799	ГО Павловский Посад	Категория не установлена	Не используется	7.1 Железнодорожный транспорт	
19	50:17:0020204	да		да		236	236	ГО Павловский Посад	Категория не установлена	Лесные насаждения	7.1 Железнодорожный транспорт	Ногинское сельское, кв. 21_1*
20	50:17:0020205	да		да		120	120	ГО Павловский Посад	Категория не установлена	Не используется	7.1 Железнодорожный транспорт	Ногинское сельское, кв. 21_1*
21	50:17:0020201 , 50:17:0020203	да		да		1216	1216	ГО Павловский Посад	Земли сельскохозяйственного назначения	Сенокос	7.1 Железнодорожный транспорт	
22	50:17:0020204	да		да		1577	1577	ГО Павловский Посад	Категория не установлена	Лесные насаждения	7.1 Железнодорожный транспорт	
23	50:17:0020204	да		да		886	886	ГО Павлов-	Категория не	Лесные наса-	7.1 Желез-	



Проект межевания территории размещения объекта  
 «участок Москва – Казань высокоскоростной железнодорожной магистрали Москва – Казань – Екатеринбург (ВСМ-2)»  
 «Проект межевания территории»

Условный номер по чертежу ПМ	Кадастровый номер по сведениям ГКН или описание местоположения	Образуемый участок	Изменяемый участок	Предполагается к изъятию	Обременяемые земельные участки и (или) их части	Общая площадь участка, кв.м	Площадь участка/части участка, необходимой для реализации ВСМ 2, кв.м	Адрес	Категория земель исходного ЗУ	Разрешенное использование исходного ЗУ	Устанавливаемое разрешенное использование/назначение части	Примечание
								ский Посад	установлена	ждения	нодоржный транспорт	
24	50:17:0020119 , 50:17:0020223	да		да		126	126	ГО Павловский Посад	Земли населенных пунктов	Земли общего пользования д. Заозерье	7.1 Железнодорожный транспорт	
25	50:17:0020801	да		да		4869	4869	ГО Павловский Посад	Земли лесного фонда	Полевая растительность, высокотравье	7.1 Железнодорожный транспорт	Орехово-Зуевское Зуевское, кв. 71*
26	50:17:0020129	да		да		22611	22611	ГО Павловский Посад	Для сельскохозяйственного использования	Лесные насаждения	7.1 Железнодорожный транспорт	Ногинское сельское, кв. 13_1*
28	50:17:0020204	да		да		1927	1927	ГО Павловский Посад	Категория не установлена	Лесные насаждения	7.1 Железнодорожный транспорт	
29	50:17:0020801	да		да		245	245	ГО Павловский Посад	Категория не установлена	Не используется	7.1 Железнодорожный транспорт	Ногинское Больше-Дворское, кв. 31*



Проект межевания территории размещения объекта  
 «участок Москва – Казань высокоскоростной железнодорожной магистрали Москва – Казань – Екатеринбург (ВСМ-2)»  
 «Проект межевания территории»

Условный номер по чертежу ПМ	Кадастровый номер по сведениям ГКН или описание местоположения	Образуемый участок	Изменяемый участок	Предполагается к изъятию	Обременяемые земельные участки и (или) их части	Общая площадь участка, кв.м	Площадь участка/части участка, необходимой для реализации ВСМ 2, кв.м	Адрес	Категория земель исходного ЗУ	Разрешенное использование исходного ЗУ	Устанавливаемое разрешенное использование/назначение части	Примечание
30	50:17:0020201 , 50:17:0020203	да		да		15073	15073	ГО Павловский Посад	Земли сельскохозяйственного назначения	Сенокос	7.1 Железнодорожный транспорт	
31	50:17:0020201 , 50:17:0020203	да		да		946	946	ГО Павловский Посад	Земли сельскохозяйственного назначения	Сенокос	7.1 Железнодорожный транспорт	
32	50:17:0020201 , 50:17:0020203	да		да	Да*	322	322	ГО Павловский Посад	Земли сельскохозяйственного назначения	Сенокос	7.1 Железнодорожный транспорт	*Временное занятие (сервитут) или аренда земельного участка 54 из ПМТ объекта М-7
35	50:17:0020204	да		да		333	333	ГО Павловский Посад	Категория не установлена	Лесные насаждения	7.1 Железнодорожный транспорт	
36	50:17:0020204	да		да	Да*	517	517	ГО Павловский Посад	Категория не установлена	Лесные насаждения	7.1 Железнодорожный транспорт	*Временное занятие (сервитут) или



Проект межевания территории размещения объекта  
 «участок Москва – Казань высокоскоростной железнодорожной магистрали Москва – Казань – Екатеринбург (ВСМ-2)»  
 «Проект межевания территории»

Условный номер по чертежу ПМ	Кадастровый номер по сведениям ГКН или описание местоположения	Образуемый участок	Изменяемый участок	Предполагается к изъятию	Обременяемые земельные участки и (или) их части	Общая площадь участка, кв.м	Площадь участка/части участка, необходимой для реализации ВСМ 2, кв.м	Адрес	Категория земель исходного ЗУ	Разрешенное использование исходного ЗУ	Устанавливаемое разрешенное использование/назначение части	Примечание
											транспорт	аренда земельного участка 47 из ПМТ объекта М-7
37	50:17:0020205	да		да		1447	1447	ГО Павловский Посад	Категория не установлена	Не используется	7.1 Железнодорожный транспорт	
38	50:17:0020119 , 50:17:0020223	да		да		10073	10073	ГО Павловский Посад	Земли населенных пунктов	Земли общего пользования д. Заозерье	7.1 Железнодорожный транспорт	
39	50:17:0020119 , 50:17:0020223	да		да		6993	6993	ГО Павловский Посад	Земли населенных пунктов	Земли общего пользования д. Заозерье	7.1 Железнодорожный транспорт	
40	50:17:0020133 и 50:17:0020124	да		да		140194	140194	ГО Павловский Посад	Земли лесного фонда	Лесные насаждения	7.1 Железнодорожный транспорт	Ногинское Больше-Дворское, кв. 31*
41	50:16:0402018	да		да		1819	1819	ГО Павлов-	Категория не	Не использу-	7.1 Желез-	





Проект межевания территории размещения объекта  
 «участок Москва – Казань высокоскоростной железнодорожной магистрали Москва – Казань – Екатеринбург (ВСМ-2)»  
 «Проект межевания территории»

Условный номер по чертежу ПМ	Кадастровый номер по сведениям ГКН или описание местоположения	Образуемый участок	Изменяемый участок	Предполагается к изъятию	Обременяемые земельные участки и (или) их части	Общая площадь участка, кв.м	Площадь участка/части участка, необходимой для реализации ВСМ 2, кв.м	Адрес	Категория земель исходного ЗУ	Разрешенное использование исходного ЗУ	Устанавливаемое разрешенное использование/назначение части	Примечание
	50:17:0020201							ский Посад	установлена	ется	нодорожный транспорт	
42	50:16:0402018 , 50:17:0020201	да		да		1019	1019	ГО Павловский Посад	Категория не установлена	Не используется	7.1 Железнодорожный транспорт	
43	50:16:0402018 , 50:17:0020201	да		да		8	8	ГО Павловский Посад	Категория не установлена	Не используется	7.1 Железнодорожный транспорт	
44	50:16:0402018 , 50:17:0020201	да		да		225	225	ГО Павловский Посад	Категория не установлена	Не используется	7.1 Железнодорожный транспорт	
45	50:16:0402018 , 50:17:0020201	да		да		1210	1210	ГО Павловский Посад	Категория не установлена	Не используется	7.1 Железнодорожный транспорт	
46	50:17:0020119 :28		да	да		84	84	ГО Павловский Посад	Земли промышленности, энергетики, транспорта,	Для размещения иных объектов промышлен-	7.1 Железнодорожный транспорт	



Проект межевания территории размещения объекта  
 «участок Москва – Казань высокоскоростной железнодорожной магистрали Москва – Казань – Екатеринбург (ВСМ-2)»  
 «Проект межевания территории»

Условный номер по чертежу ПМ	Кадастровый номер по сведениям ГКН или описание местоположения	Образуемый участок	Изменяемый участок	Предполагается к изъятию	Обременяемые земельные участки и (или) их части	Общая площадь участка, кв.м	Площадь участка/части участка, необходимой для реализации ВСМ 2, кв.м	Адрес	Категория земель исходного ЗУ	Разрешенное использование исходного ЗУ	Устанавливаемое разрешенное использование/назначение части	Примечание
									связи	ности, энергетики, транспорта, связи, радиовещания, телевидения, информатики		
47	50:17:0020133:4		да	да		264	264	ГО Павловский Посад	Земли лесного фонда	Для восстановления лесной растительности	7.1 Железнодорожный транспорт	Ногинское Большое-Дворское, кв. 24*, Пересечение с участком №61 кн 50:17:000000:59585, площадь наложения 264 кв.м
48	50:17:0000000:64992		да	да		637	637	ГО Павловский Посад	Земли лесного фонда	Для восстановления лесной растительности	7.1 Железнодорожный транспорт	Ногинское Большое-Дворское, кв. 24*, Пе-



Проект межевания территории размещения объекта  
 «участок Москва – Казань высокоскоростной железнодорожной магистрали Москва – Казань – Екатеринбург (ВСМ-2)»  
 «Проект межевания территории»

Условный номер по чертежу ПМ	Кадастровый номер по сведениям ГКН или описание местоположения	Образуемый участок	Изменяемый участок	Предполагается к изъятию	Обременяемые земельные участки и (или) их части	Общая площадь участка, кв.м	Площадь участка/части участка, необходимой для реализации ВСМ 2, кв.м	Адрес	Категория земель исходного ЗУ	Разрешенное использование исходного ЗУ	Устанавливаемое разрешенное использование/назначение части	Примечание
												ресечение с участком №60 кн 50:17:000000:59585, площадь наложения 637 кв.м
49	50:17:0020204:8		да	да		230	230	ГО Павловский Посад	Земли лесного фонда	Для восстановления лесной растительности	7.1 Железнодорожный транспорт	Пересечение с участком №96 кн 50:17:000000:59627, площадь наложения 230 кв.м
50	50:17:0020204:6		да	да		378	378	ГО Павловский Посад	Земли лесного фонда	Для размещения объектов лесного фонда	7.1 Железнодорожный транспорт	Пересечение с участком №99 кн 50:17:0020204:1, площадь наложения 378



Проект межевания территории размещения объекта  
 «участок Москва – Казань высокоскоростной железнодорожной магистрали Москва – Казань – Екатеринбург (ВСМ-2)»  
 «Проект межевания территории»

Условный номер по чертежу ПМ	Кадастровый номер по сведениям ГКН или описание местоположения	Образуемый участок	Изменяемый участок	Предполагается к изъятию	Обременяемые земельные участки и (или) их части	Общая площадь участка, кв.м	Площадь участка/части участка, необходимой для реализации ВСМ 2, кв.м	Адрес	Категория земель исходного ЗУ	Разрешенное использование исходного ЗУ	Устанавливаемое разрешенное использование/назначение части	Примечание
												кв.м
51	50:17:0020205:84		да	да		89	89	ГО Павловский Посад	Земли промышленности, энергетики, транспорта, связи	Под иными объектами специального назначения	7.1 Железнодорожный транспорт	
52	50:17:0020801:5		да	да		240	240	ГО Павловский Посад	Земли лесного фонда	Для восстановления лесной растительности	7.1 Железнодорожный транспорт	Ногинское Больше-Дворское, кв. 36*, Пересечение с участком №116 кн 50:17:000000:59597, площадь наложения 240 кв.м
53	50:17:0020801:6		да	да		144	144	ГО Павловский Посад	Земли лесного фонда	Для восстановления лесной растительности	7.1 Железнодорожный транспорт	Ногинское Больше-Дворское, кв. 35*, Пересечение с



Проект межевания территории размещения объекта  
 «участок Москва – Казань высокоскоростной железнодорожной магистрали Москва – Казань – Екатеринбург (ВСМ-2)»  
 «Проект межевания территории»

Условный номер по чертежу ПМ	Кадастровый номер по сведениям ГКН или описание местоположения	Образуемый участок	Изменяемый участок	Предполагается к изъятию	Обременяемые земельные участки и (или) их части	Общая площадь участка, кв.м	Площадь участка/части участка, необходимой для реализации ВСМ 2, кв.м	Адрес	Категория земель исходного ЗУ	Разрешенное использование исходного ЗУ	Устанавливаемое разрешенное использование/назначение части	Примечание
												участком №104 кн 50:17:000000:59597, площадь наложения 144 кв.м
54	50:17:0020104:53		да	да		302	3002	ГО Павловский Посад	Земли населенных пунктов	Для ведения личного подсобного хозяйства	7.1 Железнодорожный транспорт	
55	50:17:0000000:59593	да		да		120208	174	ГО Павловский Посад	Земли лесного фонда	Для размещения объектов лесного фонда	7.1 Железнодорожный транспорт	
56	50:17:0000000:59593	да		да		120208	976	ГО Павловский Посад	Земли лесного фонда	Для размещения объектов лесного фонда	7.1 Железнодорожный транспорт	Ногинское сельское, кв. 13_7*
57	50:17:0020125:102	да		да		26	1	ГО Павловский Посад	Земли поселений (земли населенных пунктов)	Для размещения воздушных линий электропере-	7.1 Железнодорожный транспорт	





Проект межевания территории размещения объекта  
 «участок Москва – Казань высокоскоростной железнодорожной магистрали Москва – Казань – Екатеринбург (ВСМ-2)»  
 «Проект межевания территории»

Условный номер по чертежу ПМ	Кадастровый номер по сведениям ГКН или описание местоположения	Образуемый участок	Изменяемый участок	Предполагается к изъятию	Обременяемые земельные участки и (или) их части	Общая площадь участка, кв.м	Площадь участка/части участка, необходимой для реализации ВСМ 2, кв.м	Адрес	Категория земель исходного ЗУ	Разрешенное использование исходного ЗУ	Устанавливаемое разрешенное использование/назначение части	Примечание
										дачи		
59	50:17:0020126:136	да		да		1500	400	ГО Павловский Посад	Земли населенных пунктов	Для ведения личного подсобного хозяйства	7.1 Железнодорожный транспорт	
60	50:17:0000000:59585	да		да		938745	12059	ГО Павловский Посад	Земли лесного фонда	Для размещения объектов лесного фонда	7.1 Железнодорожный транспорт	Ногинское Большое-Дворское, кв. 24*, Пересечение с участком №48 кн 50:17:000000:64992, площадь наложения 637 кв.м
61	50:17:0000000:59585	да		да		938745	6565	ГО Павловский Посад	Земли лесного фонда	Для размещения объектов лесного фонда	7.1 Железнодорожный транспорт	Ногинское Большое-Дворское, кв. 24*, Пересечение с участком



Проект межевания территории размещения объекта  
 «участок Москва – Казань высокоскоростной железнодорожной магистрали Москва – Казань – Екатеринбург (ВСМ-2)»  
 «Проект межевания территории»

Условный номер по чертежу ПМ	Кадастровый номер по сведениям ГКН или описание местоположения	Образуемый участок	Изменяемый участок	Предполагается к изъятию	Обременяемые земельные участки и (или) их части	Общая площадь участка, кв.м	Площадь участка/части участка, необходимой для реализации ВСМ 2, кв.м	Адрес	Категория земель исходного ЗУ	Разрешенное использование исходного ЗУ	Устанавливаемое разрешенное использование/назначение части	Примечание
												№47 кн 50:17:0020133:4, площадь наложения 264 кв.м
62	50:17:0020125:102	да		да		26	24	ГО Павловский Посад	Земли населенных пунктов	Для размещения воздушных линий электропередачи	7.1 Железнодорожный транспорт	
63	50:17:0020126:136	да		да		1500	225	ГО Павловский Посад	Земли населенных пунктов	Для ведения личного подсобного хозяйства	7.1 Железнодорожный транспорт	
64	50:17:0020126:136	да		да		1500	10	ГО Павловский Посад	Земли населенных пунктов	Для ведения личного подсобного хозяйства	7.1 Железнодорожный транспорт	
65	50:17:0000000:64869	да		да		5857966	9458	ГО Павловский Посад	Земли сельскохозяйственного назначения	Для сельскохозяйственного производства	7.1 Железнодорожный транспорт	Ногинское сельское, кв. 13_5*



Проект межевания территории размещения объекта  
 «участок Москва – Казань высокоскоростной железнодорожной магистрали Москва – Казань – Екатеринбург (ВСМ-2)»  
 «Проект межевания территории»

Условный номер по чертежу ПМ	Кадастровый номер по сведениям ГКН или описание местоположения	Образуемый участок	Изменяемый участок	Предполагается к изъятию	Обременяемые земельные участки и (или) их части	Общая площадь участка, кв.м	Площадь участка/части участка, необходимой для реализации ВСМ 2, кв.м	Адрес	Категория земель исходного ЗУ	Разрешенное использование исходного ЗУ	Устанавливаемое разрешенное использование/назначение части	Примечание
66	50:17:0000000:59598	да		да		2320594	314	ГО Павловский Посад	Земли лесного фонда	Для размещения объектов лесного фонда	7.1 Железнодорожный транспорт	Ногинское Большое-Дворское, кв. 24*
68	50:17:0000000:88	да		да	да*	1346972 7	86	ГО Павловский Посад	Земли сельскохозяйственного назначения	-	7.1 Железнодорожный транспорт	*Временное занятие (сервитут) или аренда земельного участка 20 (2) из ПМТ объекта М-7
69	50:17:0000000:59617	да		да		7261160	45034	ГО Павловский Посад	Земли лесного фонда	Для размещения объектов лесного фонда	7.1 Железнодорожный транспорт	Ногинское Большое-Дворское, кв. 24*
70	50:17:0000000:59617	да		да		7261160	39233	ГО Павловский Посад	Земли лесного фонда	Для размещения объектов лесного фонда	7.1 Железнодорожный транспорт	Ногинское Большое-Дворское, кв. 24*
71	50:17:0000000:59617	да		да		7261160	18987	ГО Павловский Посад	Земли лесного фонда	Для размещения объектов лесного фонда	7.1 Железнодорожный транспорт	Ногинское Большое-Дворское,



Проект межевания территории размещения объекта  
 «участок Москва – Казань высокоскоростной железнодорожной магистрали Москва – Казань – Екатеринбург (ВСМ-2)»  
 «Проект межевания территории»

Условный номер по чертежу ПМ	Кадастровый номер по сведениям ГКН или описание местоположения	Образуемый участок	Изменяемый участок	Предполагается к изъятию	Обременяемые земельные участки и (или) их части	Общая площадь участка, кв.м	Площадь участка/части участка, необходимой для реализации ВСМ 2, кв.м	Адрес	Категория земель исходного ЗУ	Разрешенное использование исходного ЗУ	Устанавливаемое разрешенное использование/назначение части	Примечание
										да	транспорт	кв. 24*
72	50:17:0000000:59617	да		да		7261160	2203	ГО Павловский Посад	Земли лесного фонда	Для размещения объектов лесного фонда	7.1 Железнодорожный транспорт	
73	50:17:0000000:59598	да		да		2320594	165	ГО Павловский Посад	Земли лесного фонда	Для размещения объектов лесного фонда	7.1 Железнодорожный транспорт	Ногинское Большедворское, кв. 35*
74	50:17:0000000:59617	да		да		7261160	1661	ГО Павловский Посад	Земли лесного фонда	Для размещения объектов лесного фонда	7.1 Железнодорожный транспорт	Ногинское Большедворское, кв. 18*
75	50:17:0020204:1	да		да		164531	202	ГО Павловский Посад	Земли лесного фонда	Для размещения объектов лесного фонда	7.1 Железнодорожный транспорт	
76	50:17:0000000:88	да		да		1346972 7	3833	ГО Павловский Посад	Земли сельскохозяйственного назначения	-	7.1 Железнодорожный транспорт	Ногинское сельское, кв. 13_1*
77	50:17:0000000:88	да		да		1346972 7	733	ГО Павловский Посад	Земли сельскохозяйственного назначения	-	7.1 Железнодорожный транспорт	Ногинское сельское, кв.



Проект межевания территории размещения объекта  
 «участок Москва – Казань высокоскоростной железнодорожной магистрали Москва – Казань – Екатеринбург (ВСМ-2)»  
 «Проект межевания территории»

Условный номер по чертежу ПМ	Кадастровый номер по сведениям ГКН или описание местоположения	Образуемый участок	Изменяемый участок	Предполагается к изъятию	Обременяемые земельные участки и (или) их части	Общая площадь участка, кв.м	Площадь участка/части участка, необходимой для реализации ВСМ 2, кв.м	Адрес	Категория земель исходного ЗУ	Разрешенное использование исходного ЗУ	Устанавливаемое разрешенное использование/назначение части	Примечание
									назначения		ный транспорт	13_3*
78	50:17:0000000:88	да		да		1346972 7	15	ГО Павловский Посад	Земли сельскохозяйственного назначения	-	7.1 Железнодорожный транспорт	Ногинское сельское, кв. 13_3*
79	50:17:0000000:88	да		да		1346972 7	316	ГО Павловский Посад	Земли сельскохозяйственного назначения	-	7.1 Железнодорожный транспорт	Ногинское сельское, кв. 13_6*
80	50:17:0020204:7	да		да		898	552	ГО Павловский Посад	Земли лесного фонда	Для размещения объектов лесного фонда	7.1 Железнодорожный транспорт	Пересечение с участком №98 кн 50:17:0020204:1, площадь наложения 552 кв.м
81	50:17:0020204:7	да		да		898	345	ГО Павловский Посад	Земли лесного фонда	Для размещения объектов лесного фонда	7.1 Железнодорожный транспорт	Пересечение с участком №100 кн 50:17:0020204:1, пло-





Проект межевания территории размещения объекта  
 «участок Москва – Казань высокоскоростной железнодорожной магистрали Москва – Казань – Екатеринбург (ВСМ-2)»  
 «Проект межевания территории»

Условный номер по чертежу ПМ	Кадастровый номер по сведениям ГКН или описание местоположения	Образуемый участок	Изменяемый участок	Предполагается к изъятию	Обременяемые земельные участки и (или) их части	Общая площадь участка, кв.м	Площадь участка/части участка, необходимой для реализации ВСМ 2, кв.м	Адрес	Категория земель исходного ЗУ	Разрешенное использование исходного ЗУ	Устанавливаемое разрешенное использование/назначение части	Примечание
												щадь наложения 345 кв.м
82	50:16:0402018:11	да		да		199999	148	ГО Павловский Посад	Земли сельскохозяйственного назначения	Для сельскохозяйственного производства	7.1 Железнодорожный транспорт	
83	50:16:0402018:11	да		да		199999	38	ГО Павловский Посад	Земли сельскохозяйственного назначения	Для сельскохозяйственного производства	7.1 Железнодорожный транспорт	
84	50:17:0020104:414	да		да		1600	2	ГО Павловский Посад	Земли населенных пунктов	Для ведения личного подсобного хозяйства	7.1 Железнодорожный транспорт	
85	50:17:0000000:88	да		да		1346972 7	4390	ГО Павловский Посад	Земли сельскохозяйственного назначения		7.1 Железнодорожный транспорт	
86	50:17:0000000:64869	да		да		5857966	7008	ГО Павловский Посад	Земли сельскохозяйственного назначения	Для сельскохозяйственного производства	7.1 Железнодорожный транспорт	Ногинское сельское, кв. 13_4*



Проект межевания территории размещения объекта  
 «участок Москва – Казань высокоскоростной железнодорожной магистрали Москва – Казань – Екатеринбург (ВСМ-2)»  
 «Проект межевания территории»

Условный номер по чертежу ПМ	Кадастровый номер по сведениям ГКН или описание местоположения	Образуемый участок	Изменяемый участок	Предполагается к изъятию	Обременяемые земельные участки и (или) их части	Общая площадь участка, кв.м	Площадь участка/части участка, необходимой для реализации ВСМ 2, кв.м	Адрес	Категория земель исходного ЗУ	Разрешенное использование исходного ЗУ	Устанавливаемое разрешенное использование/назначение части	Примечание
87	50:17:0000000:64869	да		да		5857966	2381	ГО Павловский Посад	Земли сельскохозяйственного назначения	Для сельскохозяйственного производства	7.1 Железнодорожный транспорт	Ногинское сельское, кв. 13_4*
88	50:17:0000000:88	да		да		13469727	936	ГО Павловский Посад	Земли сельскохозяйственного назначения	-	7.1 Железнодорожный транспорт	Ногинское сельское, кв. 13_2*
89	50:17:0000000:88	да		да		13469727	4609	ГО Павловский Посад	Земли сельскохозяйственного назначения	-	7.1 Железнодорожный транспорт	
90	50:17:0000000:88	да		да		13469727	272	ГО Павловский Посад	Земли сельскохозяйственного назначения	-	7.1 Железнодорожный транспорт	
91	50:17:0000000:88	да		да		13469727	1752	ГО Павловский Посад	Земли сельскохозяйственного назначения	-	7.1 Железнодорожный транспорт	
92	50:17:0000000:88	да		да		13469727	266	ГО Павловский Посад	Земли сельскохозяйственного назначения	-	7.1 Железнодорожный транспорт	



Проект межевания территории размещения объекта  
 «участок Москва – Казань высокоскоростной железнодорожной магистрали Москва – Казань – Екатеринбург (ВСМ-2)»  
 «Проект межевания территории»

Условный номер по чертежу ПМ	Кадастровый номер по сведениям ГКН или описание местоположения	Образуемый участок	Изменяемый участок	Предполагается к изъятию	Обременяемые земельные участки и (или) их части	Общая площадь участка, кв.м	Площадь участка/части участка, необходимой для реализации ВСМ 2, кв.м	Адрес	Категория земель исходного ЗУ	Разрешенное использование исходного ЗУ	Устанавливаемое разрешенное использование/назначение части	Примечание
											транспорт	
93	50:17:0000000:88	да		да	Да*	1346972 7	34	ГО Павловский Посад	Земли сельскохозяйственного назначения	-	7.1 Железнодорожный транспорт	*Временное занятие (сервитут) или аренда земельного участка 5 из ПМТ объекта М-7
94	50:17:0000000:88	да		да		1346972 7	882	ГО Павловский Посад	Земли сельскохозяйственного назначения	-	7.1 Железнодорожный транспорт	
95	50:17:0020104:95	да		да		293	261	ГО Павловский Посад	Земли промышленности, энергетики, транспорта, связи	Под иными объектами специального назначения	7.1 Железнодорожный транспорт	
96	50:17:0000000:59627	да		да		44630	3075	ГО Павловский Посад	Земли лесного фонда	Для размещения объектов лесного фонда	7.1 Железнодорожный транспорт	Пересечение с участком №49 кн 50:17:0020204:8, пло-



Проект межевания территории размещения объекта  
 «участок Москва – Казань высокоскоростной железнодорожной магистрали Москва – Казань – Екатеринбург (ВСМ-2)»  
 «Проект межевания территории»

Условный номер по чертежу ПМ	Кадастровый номер по сведениям ГКН или описание местоположения	Образуемый участок	Изменяемый участок	Предполагается к изъятию	Обременяемые земельные участки и (или) их части	Общая площадь участка, кв.м	Площадь участка/части участка, необходимой для реализации ВСМ 2, кв.м	Адрес	Категория земель исходного ЗУ	Разрешенное использование исходного ЗУ	Устанавливаемое разрешенное использование/назначение части	Примечание
												щадь наложения 230 кв.м
98	50:17:0020204:1	да		да		164531	8832	ГО Павловский Посад	Земли лесного фонда	Для размещения объектов лесного фонда	7.1 Железнодорожный транспорт	Пересечение с участком №80 кн 50:17:0020204:7, площадь наложения 552 кв.м
99	50:17:0020204:1	да		да		164531	4306	ГО Павловский Посад	Земли лесного фонда	Для размещения объектов лесного фонда	7.1 Железнодорожный транспорт	Пересечение с участком №50 кн 50:17:0020204:6, площадь наложения 378 кв.м
100	50:17:0020204:1	да		да		164531	1962	ГО Павловский Посад	Земли лесного фонда	Для размещения объектов лесного фонда	7.1 Железнодорожный транспорт	Пересечение с участком №81 кн 50:17:00202



Проект межевания территории размещения объекта  
 «участок Москва – Казань высокоскоростной железнодорожной магистрали Москва – Казань – Екатеринбург (ВСМ-2)»  
 «Проект межевания территории»

Условный номер по чертежу ПМ	Кадастровый номер по сведениям ГКН или описание местоположения	Образуемый участок	Изменяемый участок	Предполагается к изъятию	Обременяемые земельные участки и (или) их части	Общая площадь участка, кв.м	Площадь участка/части участка, необходимой для реализации ВСМ 2, кв.м	Адрес	Категория земель исходного ЗУ	Разрешенное использование исходного ЗУ	Устанавливаемое разрешенное использование/назначение части	Примечание
												04:7, площадь наложения 345 кв.м
101	50:17:0020204:1	да		да		164531	15	ГО Павловский Посад	Земли лесного фонда	Для размещения объектов лесного фонда	7.1 Железнодорожный транспорт	
103	50:17:0000000:88	да		да		1346972 7	21186	ГО Павловский Посад	Земли сельскохозяйственного назначения		7.1 Железнодорожный транспорт	Ногинское сельское, кв. 13_4*
104	50:17:0000000:59597	да		да		241394	2696	ГО Павловский Посад	Земли лесного фонда	Для размещения объектов лесного фонда	7.1 Железнодорожный транспорт	Ногинское Больше-Дворское, кв. 35*, Пересечение с участком №53 кн 50:17:00208 01:6, площадь наложения 144



Проект межевания территории размещения объекта  
 «участок Москва – Казань высокоскоростной железнодорожной магистрали Москва – Казань – Екатеринбург (ВСМ-2)»  
 «Проект межевания территории»

Условный номер по чертежу ПМ	Кадастровый номер по сведениям ГКН или описание местоположения	Образуемый участок	Изменяемый участок	Предполагается к изъятию	Обременяемые земельные участки и (или) их части	Общая площадь участка, кв.м	Площадь участка/части участка, необходимой для реализации ВСМ 2, кв.м	Адрес	Категория земель исходного ЗУ	Разрешенное использование исходного ЗУ	Устанавливаемое разрешенное использование/назначение части	Примечание
												кв.м
105	50:17:0000000:88	да		да		1346972 7	27479	ГО Павловский Посад	Земли сельскохозяйственного назначения	-	7.1 Железнодорожный транспорт	
106	50:17:0000000:88	да		да		1346972 7	2344	ГО Павловский Посад	Земли сельскохозяйственного назначения	-	7.1 Железнодорожный транспорт	
107	50:17:0000000:88	да		да		1346972 7	778	ГО Павловский Посад	Земли сельскохозяйственного назначения	-	7.1 Железнодорожный транспорт	
108	50:17:0000000:88	да		да		1346972 7	4993	ГО Павловский Посад	Земли сельскохозяйственного назначения	-	7.1 Железнодорожный транспорт	
109	50:17:0000000:88	да		да		1346972 7	13930	ГО Павловский Посад	Земли сельскохозяйственного назначения	-	7.1 Железнодорожный транспорт	
110	50:17:0000000:88	да		да		1346972 7	12	ГО Павловский Посад	Земли сельскохозяйственного назначения	-	7.1 Железнодорожный транспорт	





Проект межевания территории размещения объекта  
 «участок Москва – Казань высокоскоростной железнодорожной магистрали Москва – Казань – Екатеринбург (ВСМ-2)»  
 «Проект межевания территории»

Условный номер по чертежу ПМ	Кадастровый номер по сведениям ГКН или описание местоположения	Образуемый участок	Изменяемый участок	Предполагается к изъятию	Обременяемые земельные участки и (или) их части	Общая площадь участка, кв.м	Площадь участка/части участка, необходимой для реализации ВСМ 2, кв.м	Адрес	Категория земель исходного ЗУ	Разрешенное использование исходного ЗУ	Устанавливаемое разрешенное использование/назначение части	Примечание
									назначения		ный транспорт	
111	50:17:0000000:88	да		да	Да*	1346972 7	3524	ГО Павловский Посад	Земли сельскохозяйственного назначения	-	7.1 Железнодорожный транспорт	*Временное занятие (сервитут) или аренда земельного участка 20 из ПМТ объекта М-7
112	50:17:0000000:88	да		да		1346972 7	90	ГО Павловский Посад	Земли сельскохозяйственного назначения	-	7.1 Железнодорожный транспорт	
113	50:17:0000000:88	да		да		1346972 7	3323	ГО Павловский Посад	Земли сельскохозяйственного назначения	-	7.1 Железнодорожный транспорт	
114	50:17:0000000:88	да		да		1346972 7	82	ГО Павловский Посад	Земли сельскохозяйственного назначения	-	7.1 Железнодорожный транспорт	
115	50:17:0000000	да		да		1346972	30601	ГО Павлов-	Земли сельско-	-	7.1 Желез-	



Проект межевания территории размещения объекта  
 «участок Москва – Казань высокоскоростной железнодорожной магистрали Москва – Казань – Екатеринбург (ВСМ-2)»  
 «Проект межевания территории»

Условный номер по чертежу ПМ	Кадастровый номер по сведениям ГКН или описание местоположения	Образуемый участок	Изменяемый участок	Предполагается к изъятию	Обременяемые земельные участки и (или) их части	Общая площадь участка, кв.м	Площадь участка/части участка, необходимой для реализации ВСМ 2, кв.м	Адрес	Категория земель исходного ЗУ	Разрешенное использование исходного ЗУ	Устанавливаемое разрешенное использование/назначение части	Примечание
	:88					7		ский Посад	хозяйственного назначения		нодорожный транспорт	
116	50:17:0000000:59597	да		да		241394	5399	ГО Павловский Посад	Земли лесного фонда	Для размещения объектов лесного фонда	7.1 Железнодорожный транспорт	Ногинское Больше-Дворское, кв. 36*, Пересечение с участком №52 кн 50:17:00208 01:5, площадь наложения 240 кв.м
117	50:17:0000000:64869	да		да		5857966	120792	ГО Павловский Посад	Земли сельскохозяйственного назначения	Для сельскохозяйственного производства	7.1 Железнодорожный транспорт	
118	50:17:0000000:64869	да		да		5857966	9520	ГО Павловский Посад	Земли сельскохозяйственного назначения	Для сельскохозяйственного производства	7.1 Железнодорожный транспорт	



Проект межевания территории размещения объекта  
 «участок Москва – Казань высокоскоростной железнодорожной магистрали Москва – Казань – Екатеринбург (ВСМ-2)»  
 «Проект межевания территории»

Условный номер по чертежу ПМ	Кадастровый номер по сведениям ГКН или описание местоположения	Образуемый участок	Изменяемый участок	Предполагается к изъятию	Обременяемые земельные участки и (или) их части	Общая площадь участка, кв.м	Площадь участка/части участка, необходимой для реализации ВСМ 2, кв.м	Адрес	Категория земель исходного ЗУ	Разрешенное использование исходного ЗУ	Устанавливаемое разрешенное использование/назначение части	Примечание
119	50:17:0000000:64869	да		да		5857966	1813	ГО Павловский Посад	Земли сельскохозяйственного назначения	Для сельскохозяйственного производства	7.1 Железнодорожный транспорт	
120	50:17:0000000:64869	да		да		5857966	10421	ГО Павловский Посад	Земли сельскохозяйственного назначения	Для сельскохозяйственного производства	7.1 Железнодорожный транспорт	
121	50:17:0000000:64869	да		да		5857966	539	ГО Павловский Посад	Земли сельскохозяйственного назначения	Для сельскохозяйственного производства	7.1 Железнодорожный транспорт	
122	50:17:0000000:64869	да		да		5857966	19	ГО Павловский Посад	Земли сельскохозяйственного назначения	Для сельскохозяйственного производства	7.1 Железнодорожный транспорт	
123	50:17:0000000:59598	да		да		2320594	12956	ГО Павловский Посад	Земли лесного фонда	Для размещения объектов лесного фонда	7.1 Железнодорожный транспорт	Ногинское Дворское, кв. 35*
124	50:17:0000000:59598	да		да		2320594	262	ГО Павловский Посад	Земли лесного фонда	Для размещения объектов лесного фонда	7.1 Железнодорожный транспорт	Ногинское Дворское,



Проект межевания территории размещения объекта  
 «участок Москва – Казань высокоскоростной железнодорожной магистрали Москва – Казань – Екатеринбург (ВСМ-2)»  
 «Проект межевания территории»

Условный номер по чертежу ПМ	Кадастровый номер по сведениям ГКН или описание местоположения	Образуемый участок	Изменяемый участок	Предполагается к изъятию	Обременяемые земельные участки и (или) их части	Общая площадь участка, кв.м	Площадь участка/части участка, необходимой для реализации ВСМ 2, кв.м	Адрес	Категория земель исходного ЗУ	Разрешенное использование исходного ЗУ	Устанавливаемое разрешенное использование/назначение части	Примечание
										да	транспорт	кв. 35*
125	50:17:0000000:59598	да		да		2320594	14097	ГО Павловский Посад	Земли лесного фонда	Для размещения объектов лесного фонда	7.1 Железнодорожный транспорт	Ногинское Дворское, кв. 36*
126	50:17:0000000:59598	да		да		2320594	12363	ГО Павловский Посад	Земли лесного фонда	Для размещения объектов лесного фонда	7.1 Железнодорожный транспорт	Ногинское Дворское, кв. 36*
127	50:17:0000000:88	да		да		1346972 7	64816	ГО Павловский Посад	Земли сельскохозяйственного назначения	-	7.1 Железнодорожный транспорт	
128	50:17:0000000:88	да		да		1346972 7	2076	ГО Павловский Посад	Земли сельскохозяйственного назначения	-	7.1 Железнодорожный транспорт	
129	50:17:0000000:88	да		да		1346972 7	5559	ГО Павловский Посад	Земли сельскохозяйственного назначения	-	7.1 Железнодорожный транспорт	
130	50:17:0000000:88	да		да		1346972 7	51422	ГО Павловский Посад	Земли сельскохозяйственного назначения	-	7.1 Железнодорожный транспорт	



Проект межевания территории размещения объекта  
 «участок Москва – Казань высокоскоростной железнодорожной магистрали Москва – Казань – Екатеринбург (ВСМ-2)»  
 «Проект межевания территории»

Условный номер по чертежу ПМ	Кадастровый номер по сведениям ГКН или описание местоположения	Образуемый участок	Изменяемый участок	Предполагается к изъятию	Обременяемые земельные участки и (или) их части	Общая площадь участка, кв.м	Площадь участка/части участка, необходимой для реализации ВСМ 2, кв.м	Адрес	Категория земель исходного ЗУ	Разрешенное использование исходного ЗУ	Устанавливаемое разрешенное использование/назначение части	Примечание
									назначения		ный транспорт	
131	50:17:0000000:88	да		да		13469727	1924	ГО Павловский Посад	Земли сельскохозяйственного назначения	-	7.1 Железнодорожный транспорт	
132	50:17:0000000:88	да		да		13469727	3290	ГО Павловский Посад	Земли сельскохозяйственного назначения	-	7.1 Железнодорожный транспорт	
133	50:17:0000000:88	да		да		13469727	69	ГО Павловский Посад	Земли сельскохозяйственного назначения	-	7.1 Железнодорожный транспорт	
134	50:17:0000000:88	да		да		13469727	363	ГО Павловский Посад	Земли сельскохозяйственного назначения	-	7.1 Железнодорожный транспорт	
136	ГО Павловский Посад	да				-	91	ГО Павловский Посад	-	-	7.1 Железнодорожный транспорт	
137	ГО Павлов-	да				-	71	ГО Павлов-	-	-	7.1 Желез-	



Проект межевания территории размещения объекта  
 «участок Москва – Казань высокоскоростной железнодорожной магистрали Москва – Казань – Екатеринбург (ВСМ-2)»  
 «Проект межевания территории»

Условный номер по чертежу ПМ	Кадастровый номер по сведениям ГКН или описание местоположения	Образуемый участок	Изменяемый участок	Предполагается к изъятию	Обременяемые земельные участки и (или) их части	Общая площадь участка, кв.м	Площадь участка/части участка, необходимой для реализации ВСМ 2, кв.м	Адрес	Категория земель исходного ЗУ	Разрешенное использование исходного ЗУ	Устанавливаемое разрешенное использование/назначение части	Примечание
	ский Посад							ский Посад			нодорожный транспорт	
139	ГО Павловский Посад	да				-	356	ГО Павловский Посад	-	-	7.1 Железнодорожный транспорт	
140	ГО Павловский Посад	да		да		-	1197	ГО Павловский Посад	-	-	7.1 Железнодорожный транспорт	Ногинское сельское, кв. 12_1*
142	ГО Павловский Посад	да				-	2323	ГО Павловский Посад	-	-	7.1 Железнодорожный транспорт	
143	ГО Павловский Посад	да				-	150	ГО Павловский Посад	-	-	7.1 Железнодорожный транспорт	
144	ГО Павловский Посад	да			Да*	-	55	ГО Павловский Посад	-	-	7.1 Железнодорожный транспорт	*Временное занятие (сервитут) или аренда зе-





Проект межевания территории размещения объекта  
 «участок Москва – Казань высокоскоростной железнодорожной магистрали Москва – Казань – Екатеринбург (ВСМ-2)»  
 «Проект межевания территории»

Условный номер по чертежу ПМ	Кадастровый номер по сведениям ГКН или описание местоположения	Образуемый участок	Изменяемый участок	Предполагается к изъятию	Обременяемые земельные участки и (или) их части	Общая площадь участка, кв.м	Площадь участка/части участка, необходимой для реализации ВСМ 2, кв.м	Адрес	Категория земель исходного ЗУ	Разрешенное использование исходного ЗУ	Устанавливаемое разрешенное использование/назначение части	Примечание
												мельного участка 54 из ПМТ объекта М-7
145	ГО Павловский Посад	да				-	398	ГО Павловский Посад	-	-	7.1 Железнодорожный транспорт	
146	ГО Павловский Посад	да		да		-	434	ГО Павловский Посад	-	-	7.1 Железнодорожный транспорт	Ногинское сельское, кв. 12_1*
147	ГО Павловский Посад	да				-	2156	ГО Павловский Посад	-	-	7.1 Железнодорожный транспорт	
148	ГО Павловский Посад	да		да	Да*	-	572	ГО Павловский Посад	-	-	7.1 Железнодорожный транспорт	*Временное занятие (сервитут) или аренда земельного участка 54 из ПМТ объекта



Проект межевания территории размещения объекта  
 «участок Москва – Казань высокоскоростной железнодорожной магистрали Москва – Казань – Екатеринбург (ВСМ-2)»  
 «Проект межевания территории»

Условный номер по чертежу ПМ	Кадастровый номер по сведениям ГКН или описание местоположения	Образуемый участок	Изменяемый участок	Предполагается к изъятию	Обременяемые земельные участки и (или) их части	Общая площадь участка, кв.м	Площадь участка/части участка, необходимой для реализации ВСМ 2, кв.м	Адрес	Категория земель исходного ЗУ	Разрешенное использование исходного ЗУ	Устанавливаемое разрешенное использование/назначение части	Примечание
												М-7 Ногинское сельское, кв. 12_1*
149	ГО Павловский Посад	да				-	241	ГО Павловский Посад	-	-	7.1 Железнодорожный транспорт	
150	ГО Павловский Посад	да				-	3222	ГО Павловский Посад	-	-	7.1 Железнодорожный транспорт	
151	50:17:0020119:29		да		да	84	84	ГО Павловский Посад	Категория не установлена	Для размещения иных объектов промышленности, энергетики, транспорта, связи, радиовещания, телевидения,	6.7 Энергетика	Ногинское сельское, кв. 13_5*



Проект межевания территории размещения объекта  
 «участок Москва – Казань высокоскоростной железнодорожной магистрали Москва – Казань – Екатеринбург (ВСМ-2)»  
 «Проект межевания территории»

Условный номер по чертежу ПМ	Кадастровый номер по сведениям ГКН или описание местоположения	Образуемый участок	Изменяемый участок	Предполагается к изъятию	Обременяемые земельные участки и (или) их части	Общая площадь участка, кв.м	Площадь участка/части участка, необходимой для реализации ВСМ 2, кв.м	Адрес	Категория земель исходного ЗУ	Разрешенное использование исходного ЗУ	Устанавливаемое разрешенное использование/назначение части	Примечание
										информатики		
152	50:17:0020119:27	да			да	84	51	ГО Павловский Посад	Земли промышленности, энергетики, транспорта, связи	Для размещения иных объектов промышленности, энергетики, транспорта, связи, радиовещания, телевидения, информатики	6.7 Энергетика	
153	50:17:0020119:26	да			да	84	17	ГО Павловский Посад	Земли промышленности, энергетики, транспорта, связи	Для размещения иных объектов промышленности, энергетики, транспорта, связи, радиовещания, телевидения, информатики	6.7 Энергетика	



Проект межевания территории размещения объекта  
 «участок Москва – Казань высокоскоростной железнодорожной магистрали Москва – Казань – Екатеринбург (ВСМ-2)»  
 «Проект межевания территории»

Условный номер по чертежу ПМ	Кадастровый номер по сведениям ГКН или описание местоположения	Образуемый участок	Изменяемый участок	Предполагается к изъятию	Обременяемые земельные участки и (или) их части	Общая площадь участка, кв.м	Площадь участка/части участка, необходимой для реализации ВСМ 2, кв.м	Адрес	Категория земель исходного ЗУ	Разрешенное использование исходного ЗУ	Устанавливаемое разрешенное использование/назначение части	Примечание
154	50:17:0000000:64869	да			да	5857966	5113	ГО Павловский Посад	Земли сельскохозяйственного назначения	Для сельскохозяйственного производства	6.7 Энергетика	
155	50:17:0000000:64869	да			да	5857966	2388	ГО Павловский Посад	Земли сельскохозяйственного назначения	Для сельскохозяйственного производства	6.7 Энергетика	
156	50:17:0000000:64869	да			да	5857966	1672	ГО Павловский Посад	Земли сельскохозяйственного назначения	Для сельскохозяйственного производства	6.7 Энергетика	
157	50:17:0000000:64869	да			да	5857966	1502	ГО Павловский Посад	Земли сельскохозяйственного назначения	Для сельскохозяйственного производства	6.7 Энергетика	
158	50:17:0000000:64869	да			да	5857966	14	ГО Павловский Посад	Земли сельскохозяйственного назначения	Для сельскохозяйственного производства	6.7 Энергетика	
159	50:17:0000000:64869	да			да	5857966	2497	ГО Павловский Посад	Земли сельскохозяйственного назначения	Для сельскохозяйственного производства	6.7 Энергетика	



Проект межевания территории размещения объекта  
 «участок Москва – Казань высокоскоростной железнодорожной магистрали Москва – Казань – Екатеринбург (ВСМ-2)»  
 «Проект межевания территории»

Условный номер по чертежу ПМ	Кадастровый номер по сведениям ГКН или описание местоположения	Образуемый участок	Изменяемый участок	Предполагается к изъятию	Обременяемые земельные участки и (или) их части	Общая площадь участка, кв.м	Площадь участка/части участка, необходимой для реализации ВСМ 2, кв.м	Адрес	Категория земель исходного ЗУ	Разрешенное использование исходного ЗУ	Устанавливаемое разрешенное использование/назначение части	Примечание
										водства		
160	50:17:0000000:64869	да			да	5857966	546	ГО Павловский Посад	Земли сельскохозяйственного назначения	Для сельскохозяйственного производства	6.7 Энергетика	
161	50:17:0000000:64869	да			да	5857966	1442	ГО Павловский Посад	Земли сельскохозяйственного назначения	Для сельскохозяйственного производства	6.7 Энергетика	Ногинское сельское, кв. 13_5*
162	50:17:0000000:64869	да		да		5857966	239	ГО Павловский Посад	Земли сельскохозяйственного назначения	Для сельскохозяйственного производства	6.7 Энергетика	
163	50:17:0000000:64869	да		да		5857966	239	ГО Павловский Посад	Земли сельскохозяйственного назначения	Для сельскохозяйственного производства	6.7 Энергетика	
164	50:17:0000000:64869	да		да		5857966	239	ГО Павловский Посад	Земли сельскохозяйственного назначения	Для сельскохозяйственного производства	6.7 Энергетика	
165	50:17:0000000:64869	да		да		5857966	239	ГО Павловский Посад	Земли сельскохозяйственного назначения	Для сельскохозяйственного производства	6.7 Энергетика	



Проект межевания территории размещения объекта  
 «участок Москва – Казань высокоскоростной железнодорожной магистрали Москва – Казань – Екатеринбург (ВСМ-2)»  
 «Проект межевания территории»

Условный номер по чертежу ПМ	Кадастровый номер по сведениям ГКН или описание местоположения	Образуемый участок	Изменяемый участок	Предполагается к изъятию	Обременяемые земельные участки и (или) их части	Общая площадь участка, кв.м	Площадь участка/части участка, необходимой для реализации ВСМ 2, кв.м	Адрес	Категория земель исходного ЗУ	Разрешенное использование исходного ЗУ	Устанавливаемое разрешенное использование/назначение части	Примечание
									назначения	ного производства		
166	50:17:0000000:64869	да		да		5857966	239	ГО Павловский Посад	Земли сельскохозяйственного назначения	Для сельскохозяйственного производства	6.7 Энергетика	
167	50:17:0000000:64869	да		да		5857966	239	ГО Павловский Посад	Земли сельскохозяйственного назначения	Для сельскохозяйственного производства	6.7 Энергетика	
168	50:17:0020132	да			да	37	37	ГО Павловский Посад	Для сельскохозяйственного использования	Лесные насаждения	7.0 Транспорт	
169	50:17:0020120	да			да	1913	1913	ГО Павловский Посад	Земли сельскохозяйственного назначения	Лесные насаждения	7.0 Транспорт	Ногинское сельское, кв. 13_3*
170	50:17:0020205	да			да	114	114	ГО Павловский Посад	Категория не установлена	Не используется	7.0 Транспорт	
171	50:17:0020204	да			да	693	693	ГО Павловский Посад	Категория не установлена	Лесные насаждения	7.0 Транспорт	
172	50:17:0020201	да			да	2	2	ГО Павловский Посад	Земли сельскохозяйственного	Сенокос	7.0 Транспорт	Ногинское сельское, кв.





Проект межевания территории размещения объекта  
 «участок Москва – Казань высокоскоростной железнодорожной магистрали Москва – Казань – Екатеринбург (ВСМ-2)»  
 «Проект межевания территории»

Условный номер по чертежу ПМ	Кадастровый номер по сведениям ГКН или описание местоположения	Образуемый участок	Изменяемый участок	Предполагается к изъятию	Обременяемые земельные участки и (или) их части	Общая площадь участка, кв.м	Площадь участка/части участка, необходимой для реализации ВСМ 2, кв.м	Адрес	Категория земель исходного ЗУ	Разрешенное использование исходного ЗУ	Устанавливаемое разрешенное использование/назначение части	Примечание
	50:17:0020203								назначения			12_1*
173	50:17:0020119 , 50:17:0020223	да			да	2714	2714	ГО Павловский Посад	Земли населенных пунктов	Земли общего пользования д. Заозерье	7.0 Транспорт	
174	50:17:0020119 , 50:17:0020223	да			да	1146	1146	ГО Павловский Посад	Земли населенных пунктов	Земли общего пользования д. Заозерье	7.0 Транспорт	
175	50:16:0402018 , 50:17:0020201	да			да	15	15	ГО Павловский Посад	Категория не установлена	Не используется	7.0 Транспорт	
176	50:16:0402018 , 50:17:0020201	да			да	1645	1645	ГО Павловский Посад	Категория не установлена	Не используется	7.0 Транспорт	
177	50:17:0020201 , 50:17:0020203	да			да	25863	25863	ГО Павловский Посад	Земли сельскохозяйственного назначения	Сенокос	7.0 Транспорт	
178	50:17:0020801 :1	да			да	166926	72	ГО Павловский Посад	Категория не установлена	-	7.0 Транспорт	
179	50:17:0000000 :88	да			да	1346972 7	2291	ГО Павловский Посад	Земли сельскохозяйственного назначения	-	7.0 Транспорт	
180	50:17:0000000 :59577	да			да	2138	418	ГО Павлов-	Земли лесного фонда	Для размещения объектов	7.0 Транспорт	



Проект межевания территории размещения объекта  
 «участок Москва – Казань высокоскоростной железнодорожной магистрали Москва – Казань – Екатеринбург (ВСМ-2)»  
 «Проект межевания территории»

Условный номер по чертежу ПМ	Кадастровый номер по сведениям ГКН или описание местоположения	Образуемый участок	Изменяемый участок	Предполагается к изъятию	Обременяемые земельные участки и (или) их части	Общая площадь участка, кв.м	Площадь участка/части участка, необходимой для реализации ВСМ 2, кв.м	Адрес	Категория земель исходного ЗУ	Разрешенное использование исходного ЗУ	Устанавливаемое разрешенное использование/назначение части	Примечание
								ский Посад		лесного фонда		
182	50:17:0000000:59617	да			да	7261160	63	ГО Павловский Посад	Земли лесного фонда	Для размещения объектов лесного фонда	7.0 Транспорт	Ногинское Больше-Дворское, кв. 18*
183	50:17:0000000:88	да			да	13469727	405	ГО Павловский Посад	Земли сельскохозяйственного назначения	-	7.0 Транспорт	
184	50:17:0000000:88	да			да	13469727	193	ГО Павловский Посад	Земли сельскохозяйственного назначения	-	7.0 Транспорт	
185	50:17:0000000:88	да			да	13469727	544	ГО Павловский Посад	Земли сельскохозяйственного назначения	-	7.0 Транспорт	
186	50:17:0020801:1	да			да	166926	506	ГО Павловский Посад	Категория не установлена	-	7.0 Транспорт	
187	50:17:0000000:88	да			да	13469727	3066	ГО Павловский Посад	Земли сельскохозяйственного назначения	-	7.0 Транспорт	
188	50:17:0000000:88	да			да	13469727	238	ГО Павловский Посад	Земли сельскохозяйственного назначения	-	7.0 Транспорт	



Проект межевания территории размещения объекта  
 «участок Москва – Казань высокоскоростной железнодорожной магистрали Москва – Казань – Екатеринбург (ВСМ-2)»  
 «Проект межевания территории»

Условный номер по чертежу ПМ	Кадастровый номер по сведениям ГКН или описание местоположения	Образуемый участок	Изменяемый участок	Предполагается к изъятию	Обременяемые земельные участки и (или) их части	Общая площадь участка, кв.м	Площадь участка/части участка, необходимой для реализации ВСМ 2, кв.м	Адрес	Категория земель исходного ЗУ	Разрешенное использование исходного ЗУ	Устанавливаемое разрешенное использование/назначение части	Примечание
189	50:17:0000000:88	да			да	1346972 7	475	ГО Павловский Посад	Земли сельскохозяйственного назначения	-	7.0 Транспорт	
190	50:17:0000000:88	да			да	1346972 7	194	ГО Павловский Посад	Земли сельскохозяйственного назначения	-	7.0 Транспорт	
191	50:17:0000000:88	да			да	1346972 7	272	ГО Павловский Посад	Земли сельскохозяйственного назначения	-	7.0 Транспорт	
192	50:17:0000000:88	да			да	1346972 7	1946	ГО Павловский Посад	Земли сельскохозяйственного назначения	-	7.0 Транспорт	
193	50:17:0000000:88	да			да	1346972 7	755	ГО Павловский Посад	Земли сельскохозяйственного назначения	-	7.0 Транспорт	
194	50:17:0020104:414	да			да	1600	2	ГО Павловский Посад	Земли поселений (земли населенных пунктов)	Для ведения личного подсобного хозяйства	7.0 Транспорт	
195	50:17:0020104:414	да			да	1600	1091	ГО Павловский Посад	Земли поселений (земли населенных пунктов)	Для ведения личного подсобного хозяйства	7.0 Транспорт	



Проект межевания территории размещения объекта  
 «участок Москва – Казань высокоскоростной железнодорожной магистрали Москва – Казань – Екатеринбург (ВСМ-2)»  
 «Проект межевания территории»

Условный номер по чертежу ПМ	Кадастровый номер по сведениям ГКН или описание местоположения	Образуемый участок	Изменяемый участок	Предполагается к изъятию	Обременяемые земельные участки и (или) их части	Общая площадь участка, кв.м	Площадь участка/части участка, необходимой для реализации ВСМ 2, кв.м	Адрес	Категория земель исходного ЗУ	Разрешенное использование исходного ЗУ	Устанавливаемое разрешенное использование/назначение части	Примечание
196	50:17:0000000:65089		да		да	1400	1399	ГО Павловский Посад	Земли поселений (земли населенных пунктов)	Для ведения личного подсобного хозяйства	7.0 Транспорт	
197	50:17:0000000:88	да			да	13469727	23674	ГО Павловский Посад	Земли сельскохозяйственного назначения	-	7.0 Транспорт	
198	50:17:0000000:88	да			да	13469727	6487	ГО Павловский Посад	Земли сельскохозяйственного назначения	-	7.0 Транспорт	
199	50:17:0000000:88	да			да	13469727	873	ГО Павловский Посад	Земли сельскохозяйственного назначения	-	7.0 Транспорт	
200	50:17:0000000:88	да			да	13469727	267	ГО Павловский Посад	Земли сельскохозяйственного назначения	-	7.0 Транспорт	
201	50:17:0000000:88	да			да	13469727	355	ГО Павловский Посад	Земли сельскохозяйственного назначения	-	7.0 Транспорт	



Проект межевания территории размещения объекта  
 «участок Москва – Казань высокоскоростной железнодорожной магистрали Москва – Казань – Екатеринбург (ВСМ-2)»  
 «Проект межевания территории»

Условный номер по чертежу ПМ	Кадастровый номер по сведениям ГКН или описание местоположения	Образуемый участок	Изменяемый участок	Предполагается к изъятию	Обременяемые земельные участки и (или) их части	Общая площадь участка, кв.м	Площадь участка/части участка, необходимой для реализации ВСМ 2, кв.м	Адрес	Категория земель исходного ЗУ	Разрешенное использование исходного ЗУ	Устанавливаемое разрешенное использование/назначение части	Примечание
202	ГО Павловский Посад	да			да	-	44	ГО Павловский Посад	-	-	7.0 Транспорт	
203	ГО Павловский Посад	да			да	-	418	ГО Павловский Посад	-	-	7.0 Транспорт	
204	ГО Павловский Посад	да			да	-	884	ГО Павловский Посад	-	-	7.0 Транспорт	
205	ГО Павловский Посад	да			да	-	201	ГО Павловский Посад	-	-	7.0 Транспорт	
206	ГО Павловский Посад	да			да	-	4519	ГО Павловский Посад	-	-	7.0 Транспорт	
207	ГО Павловский Посад	да			да	-	327	ГО Павловский Посад	-	-	7.0 Транспорт	
208	ГО Павловский Посад	да			да	-	50	ГО Павловский Посад	-	-	7.0 Транспорт	
209	ГО Павловский Посад	да			да	-	356	ГО Павловский Посад	-	-	7.0 Транспорт	



Проект межевания территории размещения объекта  
 «участок Москва – Казань высокоскоростной железнодорожной магистрали Москва – Казань – Екатеринбург (ВСМ-2)»  
 «Проект межевания территории»

Условный номер по чертежу ПМ	Кадастровый номер по сведениям ГКН или описание местоположения	Обра зуемый участок	Изме няемый участок	Пред- полага ется к изъ ятию	Обре- мые земель- ные участки и (или) их час- ти	Общая пло- щадь участка, кв.м	Площадь участ- ка/части участка, не- обходимой для реали- зации ВСМ 2, кв.м	Адрес	Категория зе- мель исходного ЗУ	Разрешенное использование исходно- го ЗУ	Устанав- ливаемое разрешен- ное ис- пользование/назнач ение части	Примечание
210	ГО Павлов- ский Посад	да			да	-	327	ГО Павлов- ский Посад	-	-	7.0 Транс- порт	
211	ГО Павлов- ский Посад	да			да	-	800	ГО Павлов- ский Посад	-	-	7.0 Транс- порт	
212	ГО Павлов- ский Посад	да			да	-	2290	ГО Павлов- ский Посад	-	-	7.0 Транс- порт	Ногинское сельское, кв. 12_1*
213	ГО Павлов- ский Посад	да			да	-	20	ГО Павлов- ский Посад	-	-	7.0 Транс- порт	
214	ГО Павлов- ский Посад	да			да	-	25	ГО Павлов- ский Посад	-	-	7.0 Транс- порт	
215	ГО Павлов- ский Посад	да			да	-	150	ГО Павлов- ский Посад	-	-	7.0 Транс- порт	
216	ГО Павлов- ский Посад	да			да	-	87	ГО Павлов- ский Посад	-	-	7.0 Транс- порт	
217	ГО Павлов- ский Посад	да			да	-	1	ГО Павлов- ский Посад	-	-	7.0 Транс- порт	Ногинское Больше-



Проект межевания территории размещения объекта  
 «участок Москва – Казань высокоскоростной железнодорожной магистрали Москва – Казань – Екатеринбург (ВСМ-2)»  
 «Проект межевания территории»

Условный номер по чертежу ПМ	Кадастровый номер по сведениям ГКН или описание местоположения	Образуемый участок	Изменяемый участок	Предполагается к изъятию	Обременяемые земельные участки и (или) их части	Общая площадь участка, кв.м	Площадь участка/части участка, необходимой для реализации ВСМ 2, кв.м	Адрес	Категория земель исходного ЗУ	Разрешенное использование исходного ЗУ	Устанавливаемое разрешенное использование/назначение части	Примечание
												Дворское, кв. 18*
218	ГО Павловский Посад	да			да	-	5	ГО Павловский Посад	-	-	7.0 Транспорт	
219	ГО Павловский Посад	да			да	-	52248	ГО Павловский Посад	-	-	7.0 Транспорт	
220	ГО Павловский Посад	да			да	-	1883	ГО Павловский Посад	-	-	7.0 Транспорт	Ногинское сельское, кв. 12_1*

\* Сведения о землях лесного фонда, подлежащих занятию линейным объектом, указаны в соответствии с данными Комитета лесного хозяйства Московской области (№ исх – 5095/27-08 от 06.04.2016).

Примечание:

Информация о земельных участках, сведения, о границах которых отсутствуют в ГКН, приведены на основании материалов земельно-имущественной инвентаризации (выполненной ООО «ЭкоСкан»)





### 3. ВЕДОМОСТЬ КООРДИНАТ ПОВОРОТНЫХ ТОЧЕК ЗОНЫ ПЛАНИРУЕМОГО РАЗМЕЩЕНИЯ ОБЪЕКТА ВСМ 2

Каталог координат характерных точек зоны планируемого размещения объекта  
ВСМ 2

Номер точки	Координаты, м	
	X	Y
Контур 1		
1	476898.61	2267708.88
2	476793.06	2267465.79
3	476724.55	2267404.05
4	476716.88	2267319.08
5	476741.88	2267316.83
6	476768.39	2267285.56
7	476764.80	2267230.67
8	476759.24	2267130.58
9	476756.83	2267079.97
10	476850.61	2267123.48
11	476850.62	2267123.61
12	476880.47	2267376.84
1	476898.61	2267708.88
Контур 2		
13	476844.41	2266974.80
14	476849.20	2267089.63
15	476753.26	2267046.34
16	476690.80	2267018.16
17	476689.60	2266831.02
18	476688.13	2266529.16
19	476704.68	2266227.58
20	476722.42	2265927.37
21	476739.51	2265727.66
22	476742.12	2265700.25
23	476691.64	2265689.95



Проект межевания территории размещения объекта  
«участок Москва – Казань высокоскоростной железнодорожной магистрали Москва – Казань – Екатеринбург (ВСМ-2)»  
«Проект межевания территории»

Номер точки	Координаты, м	
	X	Y
24	476691.12	2265682.71
25	476746.47	2265654.73
26	476776.40	2265330.06
27	476810.91	2265127.45
28	476838.20	2264927.98
29	476828.99	2264888.84
30	476846.56	2264880.81
31	476936.78	2264446.25
32	476945.63	2264442.80
33	476938.13	2264437.52
34	476940.05	2264428.23
35	476925.10	2264414.27
36	476948.64	2264386.66
37	476958.55	2264338.67
38	477100.16	2263653.15
39	477154.55	2263358.08
40	477187.52	2263163.71
41	477211.62	2262966.42
42	477234.28	2262770.57
43	477236.22	2262740.29
44	477195.00	2262524.66
45	477193.91	2262427.76
46	477259.44	2262174.52
47	477259.95	2262037.04
48	477260.06	2262005.99
49	477260.17	2261976.15
50	477255.28	2261777.12
51	477254.13	2261756.66
52	477257.20	2261751.98
53	477253.55	2261746.45



Проект межевания территории размещения объекта  
 «участок Москва – Казань высокоскоростной железнодорожной магистрали Москва – Казань – Екатеринбург (ВСМ-2)»  
 «Проект межевания территории»

Номер точки	Координаты, м	
	X	Y
54	477244.21	2261580.98
55	477232.46	2261435.30
56	477144.94	2260855.57
57	477144.63	2260847.31
58	477143.09	2260822.29
59	477141.48	2260797.32
60	477138.13	2260747.50
61	477137.37	2260722.67
62	477137.21	2260697.25
63	477134.75	2260670.79
64	477194.40	2260655.70
65	477199.48	2260681.17
66	477217.81	2260779.77
67	477226.28	2260829.13
68	477254.32	2260824.34
69	477279.41	2260971.13
70	477285.44	2261023.90
71	477297.98	2261029.47
72	477286.84	2261036.19
73	477313.64	2261270.92
74	477346.16	2261570.33
75	477361.82	2261871.13
76	477362.59	2262173.46
77	477357.78	2262474.86
78	477331.07	2262775.08
79	477319.16	2262866.70
80	477315.49	2262869.62
81	477317.47	2262879.66
82	477253.33	2263373.25
83	477197.21	2263669.10



Проект межевания территории размещения объекта  
«участок Москва – Казань высокоскоростной железнодорожной магистрали Москва – Казань – Екатеринбург (ВСМ-2)»  
«Проект межевания территории»

Номер точки	Координаты, м	
	X	Y
84	477142.95	2263964.44
85	477074.38	2264284.33
86	477070.26	2264303.53
87	477059.18	2264355.23
88	477057.54	2264363.15
89	477061.89	2264371.31
90	477054.13	2264379.23
91	476997.46	2264648.45
92	476960.92	2264847.63
93	476928.90	2265041.38
94	476890.91	2265337.37
95	476852.93	2265633.33
96	476825.90	2265931.42
97	476819.27	2266230.22
98	476812.66	2266528.79
99	476813.21	2266826.54
100	476819.44	2266975.84
13	476844.41	2266974.80
Контур 3		
101	476258.45	2258326.90
102	476252.14	2258329.07
103	476240.54	2258296.13
104	476288.49	2258294.90
105	476405.32	2258263.41
106	476524.59	2258558.19
107	476528.86	2258584.83
108	476380.11	2258648.89
109	476349.93	2258579.09
110	476320.86	2258508.83
111	476293.72	2258440.30



Проект межевания территории размещения объекта  
 «участок Москва – Казань высокоскоростной железнодорожной магистрали Москва – Казань – Екатеринбург (ВСМ-2)»  
 «Проект межевания территории»

Номер точки	Координаты, м	
	X	Y
112	476282.02	2258409.81
113	476265.97	2258367.00
114	476272.47	2258364.36
101	476258.45	2258326.90
1242	476336.08	2258378.98
1243	476351.64	2258413.62
1244	476349.02	2258414.8
1245	476350.02	2258417.03
1246	476346.51	2258418.61
1247	476345.51	2258416.37
1248	476342.36	2258417.79
1249	476326.79	2258383.15
1242	476336.08	2258378.98
Контур 4		
115	476008.55	2256874.12
116	476015.10	2256913.11
117	476018.70	2256913.43
118	476024.08	2256954.50
119	476026.97	2256954.13
120	476074.46	2257329.43
121	476000.90	2257353.24
122	475996.90	2257329.95
123	475987.93	2257270.50
124	475980.80	2257215.65
125	475974.24	2257155.77
126	475959.84	2257047.38
127	475947.79	2256996.87
128	475954.35	2256995.77
129	475948.24	2256965.97
130	475952.53	2256963.44
131	475961.48	2256961.86
132	475943.63	2256861.06
133	475938.32	2256861.61



Проект межевания территории размещения объекта  
 «участок Москва – Казань высокоскоростной железнодорожной магистрали Москва – Казань – Екатеринбург (ВСМ-2)»  
 «Проект межевания территории»

Номер точки	Координаты, м	
	X	Y
134	475934.46	2256814.48
135	475921.87	2256745.82
136	475927.63	2256730.90
137	475897.80	2256558.23
138	475883.47	2256473.76
139	475875.19	2256424.95
140	475895.40	2256421.49
141	475947.90	2256729.56
142	476000.34	2256721.32
143	476017.48	2256873.33
115	476008.55	2256874.12
Контур 5		
144	476584.89	2258909.80
145	476614.62	2259091.51
146	476614.45	2259091.20
147	476608.43	2259080.22
148	476596.26	2259058.31
149	476583.74	2259036.59
150	476571.01	2259015.01
151	476558.23	2258993.53
152	476545.89	2258972.08
153	476539.84	2258961.28
154	476533.89	2258950.60
155	476523.23	2258928.02
156	476516.32	2258916.76
157	476530.60	2258907.75
158	476575.52	2258918.41
144	476584.89	2258909.80
Контур 6		
159	476698.28	2259266.15



Проект межевания территории размещения объекта  
«участок Москва – Казань высокоскоростной железнодорожной магистрали Москва – Казань – Екатеринбург (ВСМ-2)»  
«Проект межевания территории»

Номер точки	Координаты, м	
	X	Y
160	476720.44	2259307.46
161	476718.57	2259304.54
162	476705.88	2259283.24
163	476697.13	2259266.73
159	476698.28	2259266.15
Контур 7		
164	476856.14	2259564.53
165	476851.07	2259566.90
166	476837.06	2259537.34
167	476834.22	2259531.43
168	476832.32	2259527.51
169	476830.42	2259523.59
170	476828.51	2259519.67
171	476826.59	2259515.75
172	476822.74	2259507.93
173	476820.81	2259504.02
174	476818.88	2259500.12
175	476814.98	2259492.32
176	476811.07	2259484.53
177	476809.10	2259480.64
178	476807.13	2259476.75
179	476803.17	2259468.99
180	476801.19	2259465.11
181	476799.19	2259461.23
182	476795.19	2259453.49
183	476788.99	2259438.73
184	476783.39	2259426.68
185	476778.02	2259415.29
186	476776.89	2259412.70
187	476798.30	2259452.61





Проект межевания территории размещения объекта  
 «участок Москва – Казань высокоскоростной железнодорожной магистрали Москва – Казань – Екатеринбург (ВСМ-2)»  
 «Проект межевания территории»

Номер точки	Координаты, м	
	X	Y
188	476841.63	2259402.52
189	476865.61	2259371.16
190	476881.28	2259410.85
191	476845.58	2259434.49
192	476878.77	2259523.60
193	476912.61	2259618.13
194	476945.05	2259713.08
195	476976.30	2259808.15
196	477006.21	2259903.72
197	477034.98	2259999.78
198	477062.33	2260095.97
199	477088.50	2260192.98
200	477113.20	2260289.90
201	477136.59	2260386.96
202	477158.85	2260485.05
203	477172.67	2260548.53
204	477181.12	2260545.90
205	477187.30	2260582.83
206	477195.45	2260629.32
207	477187.76	2260630.50
208	477183.68	2260632.75
209	477177.38	2260634.41
210	477165.21	2260637.62
211	477134.64	2260645.88
212	477134.06	2260634.10
213	477133.43	2260621.29
214	477132.04	2260608.55
215	477130.62	2260596.05
216	477128.61	2260571.03
217	477127.79	2260545.62



Проект межевания территории размещения объекта  
 «участок Москва – Казань высокоскоростной железнодорожной магистрали Москва – Казань – Екатеринбург (ВСМ-2)»  
 «Проект межевания территории»

Номер точки	Координаты, м	
	X	Y
218	477126.46	2260532.85
219	477125.10	2260520.21
220	477123.51	2260507.59
221	477122.70	2260501.35
222	477121.29	2260488.85
223	477116.97	2260444.65
224	477113.31	2260419.56
225	477110.48	2260394.36
226	477108.62	2260381.74
227	477106.71	2260369.17
228	477104.59	2260356.63
229	477102.41	2260344.10
230	477100.06	2260331.61
231	477097.67	2260319.17
232	477095.32	2260306.72
233	477092.91	2260294.25
234	477090.38	2260281.81
235	477087.78	2260269.33
236	477084.84	2260256.93
237	477080.81	2260239.61
238	477069.88	2260197.53
239	477043.89	2260101.24
240	477016.53	2260004.96
241	477000.75	2259951.56
242	476977.56	2259882.68
243	476953.52	2259814.13
244	476914.79	2259711.61
245	476923.74	2259707.97
246	476879.48	2259581.92
164	476856.14	2259564.53



#### 4. ВЕДОМОСТЬ КООРДИНАТ ПОВОРОТНЫХ ТОЧЕК ЗОНЫ ПЛАНИРУЕМОГО РАЗМЕЩЕНИЯ ОБЪЕКТОВ ИНЖЕНЕРНОЙ ИНФРАСТРУКТУРЫ

Каталог координат характерных точек зоны планируемого размещения объектов инженерной инфраструктуры

Номер точки	Координаты, м	
	X	Y
Контур 8		
247	477239.67	2261719.67
248	477241.80	2261721.78
249	477248.48	2261728.39
250	477250.62	2261730.50
251	477248.51	2261732.64
252	477241.89	2261739.32
253	477239.78	2261741.45
254	477237.65	2261739.34
255	477228.67	2261730.79
256	477230.78	2261728.65
257	477237.56	2261721.80
247	477239.67	2261719.67
Контур 9		
258	477228.74	2261758.80
259	477230.80	2261760.97
260	477237.28	2261767.78
261	477239.35	2261769.96
262	477237.18	2261772.02
263	477230.37	2261778.50
264	477228.19	2261780.57
265	477226.13	2261778.40
266	477217.41	2261769.58
267	477219.58	2261767.51
268	477226.56	2261760.87



Проект межевания территории размещения объекта  
 «участок Москва – Казань высокоскоростной железнодорожной магистрали Москва – Казань – Екатеринбург (ВСМ-2)»  
 «Проект межевания территории»

Номер точки	Координаты, м	
	X	Y
258	477228.74	2261758.80
Контур 10		
269	477459.45	2262311.86
270	477462.43	2262311.58
271	477462.71	2262314.57
272	477463.57	2262323.93
273	477463.85	2262326.92
274	477460.86	2262327.19
275	477451.50	2262328.06
276	477448.51	2262328.33
277	477448.24	2262325.34
278	477446.86	2262313.02
279	477449.85	2262312.74
269	477459.45	2262311.86
Контур 11		
280	477416.23	2261815.74
281	477414.33	2261813.42
282	477406.28	2261803.98
283	477408.60	2261802.08
284	477416.05	2261795.97
285	477418.37	2261794.06
286	477420.27	2261796.38
287	477426.23	2261803.65
288	477428.14	2261805.97
289	477425.82	2261807.87
290	477418.55	2261813.83
280	477416.23	2261815.74
Контур 12		
291	477423.78	2262270.22
292	477424.26	2262273.18



Проект межевания территории размещения объекта  
 «участок Москва – Казань высокоскоростной железнодорожной магистрали Москва – Казань – Екатеринбург (ВСМ-2)»  
 «Проект межевания территории»

Номер точки	Координаты, м	
	X	Y
293	477425.75	2262282.46
294	477426.23	2262285.42
295	477423.27	2262285.90
296	477413.99	2262287.39
297	477411.03	2262287.87
298	477410.55	2262284.90
299	477408.34	2262272.70
300	477411.31	2262272.23
301	477420.82	2262270.69
291	477423.78	2262270.22
Контур 13		
302	477396.81	2261848.61
303	477394.91	2261846.29
304	477386.86	2261836.86
305	477389.18	2261834.96
306	477396.63	2261828.84
307	477398.94	2261826.94
308	477400.85	2261829.26
309	477406.81	2261836.52
310	477408.71	2261838.84
311	477406.39	2261840.75
312	477399.13	2261846.71
302	477396.81	2261848.61



## 5. ВЕДОМОСТЬ КООРДИНАТ ПОВОРОТНЫХ ТОЧЕК ЗОНЫ ПЛАНИРУЕМОГО РАЗМЕЩЕНИЯ ОБЪЕКТОВ ВРЕМЕННОГО ДОПОЛНИТЕЛЬНОГО ОТВОДА

Каталог координат характерных точек зоны планируемого размещения объектов  
временного дополнительного отвода

Номер точки	Координаты, м	
	X	Y
Контур 15		
64	477194.40	2260655.70
322	477177.44	2260659.99
323	477176.15	2260652.92
324	477192.61	2260649.67
325	477191.24	2260645.07
326	477212.70	2260638.64
327	477208.76	2260652.07
328	477213.15	2260678.11
329	477203.77	2260679.60
330	477210.87	2260714.75
331	477233.85	2260736.45
332	477236.64	2260751.89
333	477248.86	2260749.75
334	477259.69	2260811.72
335	477252.68	2260812.94
336	477254.17	2260823.31
68	477254.34	2260824.32
67	477226.28	2260829.13
66	477217.81	2260779.77
65	477199.48	2260681.17
64	477194.40	2260655.70



Проект межевания территории размещения объекта  
«участок Москва – Казань высокоскоростной железнодорожной магистрали Москва – Казань – Екатеринбург (ВСМ-2)»  
«Проект межевания территории»

Номер точки	Координаты, м	
	X	Y
Контур 16		
339	476782.95	2267059.74
340	476768.73	2267060.38
341	476768.60	2267054.37
342	476761.52	2267054.77
343	476761.25	2267049.95
339	476782.95	2267059.74
Контур 17		
344	476818.55	2267108.61
345	476761.84	2267082.29
346	476761.43	2267072.47
347	476779.03	2267080.10
348	476778.89	2267083.82
349	476786.21	2267083.44
350	476786.37	2267086.61
351	476818.03	2267098.38
344	476818.55	2267108.61
Контур 18		
352	477228.71	2263503.01
353	477246.60	2263408.70
354	477273.91	2263413.72
355	477262.24	2263477.00
356	477249.92	2263474.91
357	477243.84	2263505.97
352	477228.71	2263503.01
Контур 19		





Проект межевания территории размещения объекта  
 «участок Москва – Казань высокоскоростной железнодорожной магистрали Москва – Казань – Екатеринбург (ВСМ-2)»  
 «Проект межевания территории»

Номер точки	Координаты, м	
	X	Y
358	477346.47	2262601.94
359	477356.72	2262615.41
360	477359.03	2262627.18
361	477358.83	2262633.50
362	477369.58	2262634.62
363	477363.03	2262696.96
364	477338.21	2262694.75
358	477346.47	2262601.94
Контур 21		
384	477085.20	2264383.95
385	477055.27	2264378.07
89	477061.89	2264371.31
88	477057.54	2264363.15
87	477059.18	2264355.23
386	477059.51	2264353.73
387	477063.15	2264357.87
388	477064.67	2264358.19
389	477064.43	2264359.33
390	477065.42	2264360.46
391	477063.86	2264362.01
392	477062.31	2264369.38
393	477090.02	2264375.19
394	477122.45	2264411.54
395	477123.59	2264414.63
396	477129.17	2264420.91
397	477121.69	2264427.51



Проект межевания территории размещения объекта  
«участок Москва – Казань высокоскоростной железнодорожной магистрали Москва – Казань – Екатеринбург (ВСМ-2)»  
«Проект межевания территории»

Номер точки	Координаты, м	
	X	Y
398	477115.47	2264420.46
399	477114.95	2264418.15
384	477085.20	2264383.95
Контур 22		
400	476977.39	2264247.48
37	476958.55	2264338.67
401	476955.86	2264351.72
402	476950.17	2264350.54
403	476970.57	2264250.57
404	476969.79	2264249.64
405	476971.03	2264248.34
406	476971.46	2264246.23
407	476972.76	2264246.51
408	476973.91	2264245.29
409	476975.35	2264247.05
400	476977.39	2264247.48
Контур 23		
410	476972.33	2264227.16
411	476967.32	2264221.29
412	476945.80	2264196.12
413	476940.98	2264188.75
414	476949.00	2264182.78
415	476978.83	2264219.59
416	476982.25	2264223.94
417	476979.66	2264236.47
410	476972.33	2264227.16



Проект межевания территории размещения объекта  
«участок Москва – Казань высокоскоростной железнодорожной магистрали Москва – Казань – Екатеринбург (ВСМ-2)»  
«Проект межевания территории»

Номер точки	Координаты, м	
	X	Y
Контур 24		
141	475947.90	2256729.56
140	475895.40	2256421.49
418	475900.04	2256420.70
419	475909.55	2256475.89
420	475918.64	2256474.32
421	475923.17	2256501.43
422	475914.52	2256502.90
423	475922.38	2256549.81
424	475946.52	2256571.52
425	475949.65	2256587.42
426	475961.56	2256585.38
427	475971.47	2256645.43
428	475959.72	2256647.35
429	475962.26	2256662.93
430	475947.79	2256692.45
431	475954.38	2256728.55
141	475947.90	2256729.56
Контур 14		
313	477227.75	2261724.61
314	477139.02	2261499.68
315	477155.82	2261493.15
316	477241.97	2261714.75
317	477252.35	2261725.19
318	477253.47	2261745.04
319	477246.23	2261742.04



Проект межевания территории размещения объекта  
«участок Москва – Казань высокоскоростной железнодорожной магистрали Москва – Казань – Екатеринбург (ВСМ-2)»  
«Проект межевания территории»

Номер точки	Координаты, м	
	X	Y
320	477239.80	2261748.53
321	477221.75	2261730.67
313	477227.75	2261724.61
251	477248.51	2261732.64
252	477241.89	2261739.32
253	477239.78	2261741.45
254	477237.65	2261739.34
255	477228.67	2261730.79
256	477230.78	2261728.65
257	477237.56	2261721.80
247	477239.67	2261719.67
248	477241.80	2261721.78
249	477248.48	2261728.39
250	477250.62	2261730.50
251	477248.51	2261732.64
Контур 20		
365	477451.80	2262306.50
366	477416.64	2261823.99
367	477415.58	2261824.85
368	477401.85	2261806.69
369	477357.51	2261788.27
370	477356.86	2261775.90
371	477405.58	2261796.12
372	477420.88	2261784.54
373	477438.21	2261807.17
374	477422.36	2261819.31



Проект межевания территории размещения объекта  
«участок Москва – Казань высокоскоростной железнодорожной магистрали Москва – Казань – Екатеринбург (ВСМ-2)»  
«Проект межевания территории»

Номер точки	Координаты, м	
	X	Y
375	477456.39	2262306.12
376	477467.69	2262304.89
377	477469.93	2262331.56
378	477462.03	2262332.46
379	477508.63	2262494.14
380	477503.23	2262495.70
381	477456.38	2262333.10
382	477443.72	2262334.53
383	477440.67	2262307.56
365	477451.80	2262306.50
269	477459.45	2262311.86
270	477462.43	2262311.58
271	477462.71	2262314.57
272	477463.57	2262323.93
273	477463.85	2262326.92
274	477460.86	2262327.19
275	477451.50	2262328.06
276	477448.51	2262328.33
277	477448.24	2262325.34
278	477446.86	2262313.02
279	477449.85	2262312.74
269	477459.45	2262311.86
280	477416.23	2261815.74
281	477414.33	2261813.42
282	477406.28	2261803.98
283	477408.60	2261802.08



Проект межевания территории размещения объекта  
«участок Москва – Казань высокоскоростной железнодорожной магистрали Москва – Казань – Екатеринбург (ВСМ-2)»  
«Проект межевания территории»

Номер точки	Координаты, м	
	X	Y
284	477416.05	2261795.97
285	477418.37	2261794.06
286	477420.27	2261796.38
287	477426.23	2261803.65
288	477428.14	2261805.97
289	477425.82	2261807.87
290	477418.55	2261813.83
280	477416.23	2261815.74
Контур 27		
477	477414.16	2262267.94
478	477396.38	2261854.63
479	477395.50	2261855.24
480	477381.20	2261834.23
481	477382.02	2261833.69
482	477359.41	2261824.77
483	477359.10	2261818.90
484	477387.55	2261830.24
485	477401.25	2261820.82
486	477415.74	2261840.91
487	477401.90	2261850.84
488	477420.35	2262266.87
489	477427.47	2262265.82
490	477430.91	2262289.18
491	477423.44	2262290.30
492	477461.31	2262420.70
493	477455.49	2262422.18



Проект межевания территории размещения объекта  
 «участок Москва – Казань высокоскоростной железнодорожной магистрали Москва – Казань – Екатеринбург (ВСМ-2)»  
 «Проект межевания территории»

Номер точки	Координаты, м	
	X	Y
494	477417.60	2262291.18
495	477407.74	2262292.61
496	477404.21	2262269.44
477	477414.16	2262267.94
295	477423.27	2262285.90
296	477413.99	2262287.39
297	477411.03	2262287.87
298	477410.55	2262284.90
299	477408.34	2262272.70
300	477411.31	2262272.23
301	477420.82	2262270.69
291	477423.78	2262270.22
292	477424.26	2262273.18
293	477425.75	2262282.46
294	477426.23	2262285.42
295	477423.27	2262285.90
302	477396.81	2261848.61
303	477394.91	2261846.29
304	477386.86	2261836.86
305	477389.18	2261834.96
306	477396.63	2261828.84
307	477398.94	2261826.94
308	477400.85	2261829.26
309	477406.81	2261836.52
310	477408.71	2261838.84
311	477406.39	2261840.75





Проект межевания территории размещения объекта  
«участок Москва – Казань высокоскоростной железнодорожной магистрали Москва – Казань – Екатеринбург (ВСМ-2)»  
«Проект межевания территории»

Номер точки	Координаты, м	
	X	Y
312	477399.13	2261846.71
302	477396.81	2261848.61
Контур 26		
464	477221.43	2261758.89
465	477153.32	2261585.18
466	477157.92	2261582.55
467	477225.96	2261754.59
468	477228.61	2261752.08
469	477246.41	2261770.18
470	477243.59	2261772.85
471	477255.29	2261777.52
472	477255.44	2261783.73
473	477245.60	2261779.84
474	477238.39	2261777.79
475	477227.98	2261787.67
476	477210.51	2261769.26
464	477221.43	2261758.89
262	477237.18	2261772.02
263	477230.37	2261778.50
264	477228.19	2261780.57
265	477226.13	2261778.40
266	477217.41	2261769.58
267	477219.58	2261767.51
268	477226.56	2261760.87
258	477228.74	2261758.80
259	477230.80	2261760.97



Проект межевания территории размещения объекта  
 «участок Москва – Казань высокоскоростной железнодорожной магистрали Москва – Казань – Екатеринбург (ВСМ-2)»  
 «Проект межевания территории»

Номер точки	Координаты, м	
	X	Y
260	477237.28	2261767.78
261	477239.35	2261769.96
262	477237.18	2261772.02
Контур 28		
458	476428.16	2258259.35
459	476470.81	2258293.22
460	476484.79	2258297.94
461	476490.27	2258331.46
462	476422.81	2258305.80
463	476405.56	2258263.34
457	476426.94	2258257.58
458	476428.16	2258259.35
Контур 25		
433	477098.40	2259331.89
434	477158.79	2259310.80
435	477199.83	2259428.89
436	477139.17	2259450.86
437	477179.25	2259567.31
438	476947.58	2259651.90
439	476971.24	2259719.76
440	477016.25	2259855.37
441	477044.90	2259948.19
442	477056.50	2259944.79
443	477072.84	2260004.10
444	477062.99	2260006.81
445	477101.20	2260130.61



Проект межевания территории размещения объекта  
«участок Москва – Казань высокоскоростной железнодорожной магистрали Москва – Казань – Екатеринбург (ВСМ-2)»  
«Проект межевания территории»

Номер точки	Координаты, м	
	X	Y
446	477161.80	2260334.21
447	477178.75	2260407.42
448	477195.65	2260510.82
449	477204.30	2260563.71
450	477208.00	2260562.86
451	477216.68	2260622.81
452	477218.45	2260628.80
453	477197.16	2260634.96
454	477187.86	2260637.94
455	477186.47	2260631.21
207	477187.76	2260630.50
206	477195.45	2260629.32
205	477187.30	2260582.83
204	477181.12	2260545.90
203	477172.67	2260548.53
202	477158.85	2260485.05
201	477136.59	2260386.96
200	477113.20	2260289.90
199	477088.50	2260192.98
198	477062.33	2260095.97
197	477034.98	2259999.78
196	477006.21	2259903.72
195	476976.30	2259808.15
194	476945.05	2259713.08
193	476912.61	2259618.13
192	476878.77	2259523.60



Проект межевания территории размещения объекта  
«участок Москва – Казань высокоскоростной железнодорожной магистрали Москва – Казань – Екатеринбург (ВСМ-2)»  
«Проект межевания территории»

Номер точки	Координаты, м	
	X	Y
191	476845.58	2259434.49
190	476881.28	2259410.85
189	476865.61	2259371.16
456	476912.22	2259310.22
432	477059.27	2259217.26
433	477098.40	2259331.89



## 6. ВЕДОМОСТЬ КООРДИНАТ ОБРАЗУЕМЫХ, ИЗМЕНЯЕМЫХ И ОБРЕМЕНЯЕМЫХ ЗЕМЕЛЬНЫХ УЧАСТКОВ ПЛАНИРУЕМЫХ ДЛЯ СТРОИТЕЛЬСТВА

Каталог координат характерных точек образуемых, изменяемых и обременяемых земельных участков

Номер точки	Координаты, м	
	X	Y
1		
497	477095.77	2264184.54
498	477092.17	2264201.33
499	477075.91	2264277.19
500	477060.47	2264296.15
501	477041.67	2264281.97
497	477095.77	2264184.54
2		
502	477351.38	2262546.79
503	477350.96	2262551.51
504	477215.63	2262632.58
505	477215.25	2262630.58
502	477351.38	2262546.79
3		
504	477215.63	2262632.58
503	477350.96	2262551.51
78	477331.07	2262775.08
506	477327.15	2262805.18
507	477314.52	2262801.67
508	477229.03	2262815.92
42	477234.28	2262770.57
43	477236.22	2262740.29



Проект межевания территории размещения объекта  
«участок Москва – Казань высокоскоростной железнодорожной магистрали Москва – Казань – Екатеринбург (ВСМ-2)»  
«Проект межевания территории»

Номер точки	Координаты, м	
	X	Y
504	477215.63	2262632.58
4		
509	477208.09	2263353.72
510	477201.32	2263339.79
511	477167.03	2263284.52
512	477167.75	2263280.24
513	477207.46	2263348.38
509	477208.09	2263353.72
5		
511	477167.03	2263284.52
510	477201.32	2263339.79
509	477208.09	2263353.72
514	477209.92	2263369.32
515	477196.60	2263366.18
516	477152.98	2263366.62
39	477154.55	2263358.08
511	477167.03	2263284.52
6		
517	477009.08	2264269.49
518	477012.02	2264273.63
519	477005.02	2264278.59
520	477002.08	2264274.44
517	477009.08	2264269.49
168		
521	476965.59	2264274.98
522	476970.59	2264280.40



Проект межевания территории размещения объекта  
«участок Москва – Казань высокоскоростной железнодорожной магистрали Москва – Казань – Екатеринбург (ВСМ-2)»  
«Проект межевания территории»

Номер точки	Координаты, м	
	X	Y
523	476969.42	2264286.04
524	476969.35	2264286.42
525	476964.34	2264281.10
526	476965.47	2264275.55
521	476965.59	2264274.98
7		
9	476756.83	2267079.97
527	476757.20	2267080.15
528	476793.74	2267097.19
529	476850.38	2267123.37
10	476850.61	2267123.48
11	476850.62	2267123.61
530	476851.67	2267132.54
531	476757.25	2267088.79
9	476756.83	2267079.97
169		
358	477346.47	2262601.94
359	477356.72	2262615.41
360	477359.03	2262627.18
361	477358.83	2262633.50
362	477369.58	2262634.62
363	477363.03	2262696.96
364	477338.21	2262694.75
358	477346.47	2262601.94
8		
535	477060.48	2264296.15



Проект межевания территории размещения объекта  
«участок Москва – Казань высокоскоростной железнодорожной магистрали Москва – Казань – Екатеринбург (ВСМ-2)»  
«Проект межевания территории»

Номер точки	Координаты, м	
	X	Y
536	477075.91	2264277.20
85	477074.38	2264284.33
85	477074.38	2264284.33
537	477065.32	2264293.27
538	477069.65	2264297.90
539	477066.87	2264300.92
540	477062.31	2264297.52
535	477060.48	2264296.15
9		
541	477035.64	2264398.10
542	477017.41	2264346.33
543	476977.35	2264361.69
544	476957.65	2264398.41
545	476939.13	2264397.82
546	477003.31	2264322.55
524	476969.35	2264286.42
547	476969.92	2264283.65
522	476970.59	2264280.40
548	477006.23	2264319.05
549	477036.75	2264280.16
501	477041.67	2264281.97
550	477015.00	2264330.00
551	477014.59	2264335.44
552	477014.98	2264337.98
553	477015.76	2264340.12
554	477058.51	2264374.76





Проект межевания территории размещения объекта  
«участок Москва – Казань высокоскоростной железнодорожной магистрали Москва – Казань – Екатеринбург (ВСМ-2)»  
«Проект межевания территории»

Номер точки	Координаты, м	
	X	Y
541	477035.64	2264398.10
10		
555	476922.90	2264513.14
556	476923.06	2264512.33
557	476983.78	2264450.92
558	476992.66	2264441.96
555	476922.90	2264513.14
11		
557	476983.78	2264450.92
559	476968.44	2264455.80
560	476934.63	2264456.63
561	476934.67	2264456.44
562	476935.11	2264454.31
563	476941.33	2264454.41
564	476966.83	2264453.86
565	476964.47	2264451.50
557	476983.78	2264450.92
12		
541	477035.64	2264398.10
558	476992.66	2264441.96
557	476983.78	2264450.92
565	476964.47	2264451.50
566	476957.38	2264444.42
35	476925.10	2264414.27
545	476939.13	2264397.82
544	476957.65	2264398.41



Проект межевания территории размещения объекта  
«участок Москва – Казань высокоскоростной железнодорожной магистрали Москва – Казань – Екатеринбург (ВСМ-2)»  
«Проект межевания территории»

Номер точки	Координаты, м	
	X	Y
543	476977.35	2264361.69
542	477017.41	2264346.33
541	477035.64	2264398.10
13		
556	476923.06	2264512.33
567	476923.26	2264511.40
568	476976.82	2264455.60
559	476968.44	2264455.80
557	476983.78	2264450.92
556	476923.06	2264512.33
170		
463	476405.56	2258263.34
576	476416.91	2258260.28
457	476426.94	2258257.58
458	476428.16	2258259.35
577	476430.45	2258261.17
578	476407.65	2258268.48
463	476405.56	2258263.34
15		
579	477134.57	2263466.48
580	477213.95	2263580.82
581	477213.28	2263584.37
582	477134.21	2263468.45
579	477134.57	2263466.48
16		
583	477192.10	2263696.87



Проект межевания территории размещения объекта  
«участок Москва – Казань высокоскоростной железнодорожной магистрали Москва – Казань – Екатеринбург (ВСМ-2)»  
«Проект межевания территории»

Номер точки	Координаты, м	
	X	Y
584	477181.23	2263756.07
585	477174.65	2263755.38
583	477192.10	2263696.87
17		
575	476754.68	2265565.67
574	476785.70	2265594.65
573	476813.10	2265620.25
572	476842.89	2265648.08
571	476850.91	2265655.57
586	476836.85	2265810.63
587	476721.86	2265936.84
20	476722.42	2265927.37
21	476739.51	2265727.66
22	476742.12	2265700.25
23	476691.64	2265689.95
24	476691.12	2265682.71
25	476746.47	2265654.73
575	476754.68	2265565.67
18		
588	476690.72	2267005.24
589	476808.22	2267060.50
590	476848.78	2267079.58
14	476849.20	2267089.63
591	476771.07	2267054.38
343	476761.25	2267049.95
15	476753.26	2267046.34



Проект межевания территории размещения объекта  
«участок Москва – Казань высокоскоростной железнодорожной магистрали Москва – Казань – Екатеринбург (ВСМ-2)»  
«Проект межевания территории»

Номер точки	Координаты, м	
	X	Y
16	476690.80	2267018.16
588	476690.72	2267005.24
19		
592	476000.33	2257349.92
593	476070.26	2257327.86
594	476074.11	2257326.65
120	476074.46	2257329.43
595	476060.22	2257334.04
121	476000.90	2257353.24
592	476000.33	2257349.92
20		
596	476354.81	2258277.02
597	476313.41	2258292.69
598	476301.65	2258291.35
596	476354.81	2258277.02
21		
599	476837.35	2259440.93
600	476828.57	2259519.80
170	476828.51	2259519.67
171	476826.59	2259515.75
601	476824.67	2259511.84
172	476822.74	2259507.93
173	476820.81	2259504.02
174	476818.88	2259500.12
602	476816.93	2259496.22
175	476814.98	2259492.32



Проект межевания территории размещения объекта  
«участок Москва – Казань высокоскоростной железнодорожной магистрали Москва – Казань – Екатеринбург (ВСМ-2)»  
«Проект межевания территории»

Номер точки	Координаты, м	
	X	Y
603	476813.03	2259488.42
176	476811.07	2259484.53
177	476809.10	2259480.64
178	476807.13	2259476.75
604	476805.16	2259472.87
605	476803.25	2259469.14
599	476837.35	2259440.93
171		
606	475960.44	2256651.80
429	475962.26	2256662.93
430	475947.79	2256692.45
607	475947.79	2256692.46
608	475941.46	2256691.75
609	475935.21	2256655.11
610	475947.20	2256655.11
606	475960.44	2256651.80
172		
611	477084.94	2260077.93
612	477084.99	2260078.10
613	477070.11	2260089.20
611	477084.94	2260077.93
22		
614	475993.59	2256747.51
615	476003.31	2256747.74
143	476017.48	2256873.33
115	476008.55	2256874.12



Проект межевания территории размещения объекта  
«участок Москва – Казань высокоскоростной железнодорожной магистрали Москва – Казань – Екатеринбург (ВСМ-2)»  
«Проект межевания территории»

Номер точки	Координаты, м	
	X	Y
116	476015.10	2256913.11
616	476009.04	2256912.58
617	476009.04	2256912.56
618	475995.24	2256768.21
619	475993.59	2256747.56
614	475993.59	2256747.51
23		
622	476035.07	2257038.37
623	476036.56	2257049.80
624	476024.30	2257079.20
625	476022.23	2257091.08
626	476013.09	2257111.55
627	475970.03	2257124.12
628	475970.03	2257124.08
629	475970.00	2257123.87
630	476013.15	2257111.11
631	476022.18	2257091.06
632	476024.25	2257079.19
633	476022.00	2257066.94
634	476009.64	2257049.78
635	475981.44	2257033.04
636	475981.44	2257033.02
622	476035.07	2257038.37
24		
638	477157.61	2260873.73
639	477189.01	2260881.17



Проект межевания территории размещения объекта  
 «участок Москва – Казань высокоскоростной железнодорожной магистрали Москва – Казань – Екатеринбург (ВСМ-2)»  
 «Проект межевания территории»

Номер точки	Координаты, м	
	X	Y
640	477210.91	2260882.41
641	477258.11	2260850.32
642	477241.41	2260867.02
640	477210.91	2260882.41
637	477147.03	2260869.38
25		
644	476722.99	2267386.71
645	476758.40	2267415.54
646	476775.42	2267429.39
647	476803.90	2267452.66
648	476896.68	2267673.64
1	476898.61	2267708.88
2	476793.06	2267465.79
3	476724.55	2267404.05
649	476723.21	2267389.10
644	476722.99	2267386.71
173		
650	477212.73	2260752.46
651	477235.29	2260744.40
332	477236.64	2260751.89
333	477248.86	2260749.75
334	477259.69	2260811.72
335	477252.68	2260812.94
336	477254.17	2260823.31
337	477254.34	2260824.33
652	477253.78	2260824.43



Проект межевания территории размещения объекта  
 «участок Москва – Казань высокоскоростной железнодорожной магистрали Москва – Казань – Екатеринбург (ВСМ-2)»  
 «Проект межевания территории»

Номер точки	Координаты, м	
	X	Y
67	477226.28	2260829.13
66	477217.81	2260779.77
650	477212.73	2260752.46
174		
653	477208.79	2260651.96
327	477208.76	2260652.07
328	477213.15	2260678.11
329	477203.77	2260679.60
330	477210.87	2260714.75
331	477233.85	2260736.45
651	477235.29	2260744.40
650	477212.73	2260752.46
65	477199.48	2260681.17
64	477194.40	2260655.70
653	477208.79	2260651.96
26		
582	477134.21	2263468.45
581	477213.28	2263584.37
83	477197.21	2263669.10
583	477192.10	2263696.87
585	477174.65	2263755.38
655	477126.40	2263750.27
656	477115.82	2263756.87
657	477080.56	2263748.05
38	477100.16	2263653.15
582	477134.21	2263468.45





Проект межевания территории размещения объекта  
«участок Москва – Казань высокоскоростной железнодорожной магистрали Москва – Казань – Екатеринбург (ВСМ-2)»  
«Проект межевания территории»

Номер точки	Координаты, м	
	X	Y
28		
118	476024.08	2256954.50
119	476026.97	2256954.13
659	476058.78	2257205.52
594	476074.11	2257326.65
593	476070.26	2257327.86
592	476000.33	2257349.92
660	475998.50	2257339.27
661	476062.22	2257322.12
662	476056.38	2257276.94
663	476066.02	2257274.64
623	476036.56	2257049.80
622	476035.07	2257038.37
118	476024.08	2256954.50
29		
590	476848.78	2267079.58
589	476808.22	2267060.50
588	476690.72	2267005.24
664	476690.71	2267004.57
665	476848.68	2267077.09
590	476848.78	2267079.58
30		
666	477048.41	2260102.70
667	477046.69	2260096.63
668	477042.98	2260084.47
669	477039.23	2260072.33



Проект межевания территории размещения объекта  
 «участок Москва – Казань высокоскоростной железнодорожной магистрали Москва – Казань – Екатеринбург (ВСМ-2)»  
 «Проект межевания территории»

Номер точки	Координаты, м	
	X	Y
670	477035.34	2260060.25
671	477031.42	2260048.23
672	477027.64	2260036.18
673	477023.81	2260024.13
674	477020.08	2260012.07
675	477012.51	2259987.93
676	477008.67	2259975.86
677	477004.77	2259963.82
678	477000.82	2259951.77
679	477000.61	2259951.17
242	476977.56	2259882.68
680	476976.46	2259879.53
681	476975.01	2259875.24
682	476972.65	2259868.32
683	476970.27	2259861.41
684	476967.88	2259854.50
685	476965.47	2259847.60
686	476963.04	2259840.70
687	476960.60	2259833.81
688	476958.14	2259826.92
689	476955.66	2259820.04
690	476953.52	2259814.14
243	476953.52	2259814.13
691	476953.52	2259814.12
692	476953.17	2259813.17
693	476950.66	2259806.31



Проект межевания территории размещения объекта  
«участок Москва – Казань высокоскоростной железнодорожной магистрали Москва – Казань – Екатеринбург (ВСМ-2)»  
«Проект межевания территории»

Номер точки	Координаты, м	
	X	Y
694	476948.14	2259799.44
695	476945.59	2259792.59
696	476943.04	2259785.74
697	476940.46	2259778.90
698	476937.87	2259772.06
699	476935.26	2259765.23
700	476932.64	2259758.41
701	476930.00	2259751.59
702	476927.34	2259744.78
703	476926.81	2259743.43
704	476916.98	2259717.42
705	476933.39	2259710.57
706	476903.79	2259641.81
707	476905.45	2259626.03
708	476889.22	2259589.18
164	476856.14	2259564.53
709	476851.05	2259566.86
710	476851.04	2259566.85
711	476849.20	2259562.92
712	476847.35	2259558.97
713	476845.49	2259555.03
714	476843.62	2259551.09
715	476841.75	2259547.15
716	476839.88	2259543.22
717	476838.00	2259539.29
718	476837.07	2259537.36



Проект межевания территории размещения объекта  
«участок Москва – Казань высокоскоростной железнодорожной магистрали Москва – Казань – Екатеринбург (ВСМ-2)»  
«Проект межевания территории»

Номер точки	Координаты, м	
	X	Y
166	476837.06	2259537.34
719	476837.01	2259537.23
720	476836.11	2259535.36
167	476834.22	2259531.43
168	476832.32	2259527.51
169	476830.42	2259523.59
600	476828.57	2259519.80
599	476837.35	2259440.93
721	476843.31	2259436.00
722	476845.59	2259434.49
192	476878.77	2259523.60
193	476912.61	2259618.13
194	476945.05	2259713.08
195	476976.30	2259808.15
196	477006.21	2259903.72
197	477034.98	2259999.78
723	477061.92	2260094.55
666	477048.41	2260102.70
31		
704	476916.98	2259717.42
244	476914.79	2259711.61
245	476923.74	2259707.97
246	476879.48	2259581.92
164	476856.14	2259564.53
708	476889.22	2259589.18
707	476905.45	2259626.03



Проект межевания территории размещения объекта  
«участок Москва – Казань высокоскоростной железнодорожной магистрали Москва – Казань – Екатеринбург (ВСМ-2)»  
«Проект межевания территории»

Номер точки	Координаты, м	
	X	Y
706	476903.79	2259641.81
705	476933.39	2259710.57
704	476916.98	2259717.42
32		
679	477000.61	2259951.17
678	477000.82	2259951.77
677	477004.77	2259963.82
676	477008.67	2259975.86
675	477012.51	2259987.93
674	477020.08	2260012.07
673	477023.81	2260024.13
672	477027.64	2260036.18
671	477031.42	2260048.23
670	477035.34	2260060.25
669	477039.23	2260072.33
668	477042.98	2260084.47
667	477046.69	2260096.63
666	477048.41	2260102.70
724	477044.87	2260104.84
239	477043.89	2260101.24
240	477016.53	2260004.96
241	477000.75	2259951.56
679	477000.61	2259951.17
35		
725	475921.01	2256649.97
726	475931.29	2256655.11



Проект межевания территории размещения объекта  
 «участок Москва – Казань высокоскоростной железнодорожной магистрали Москва – Казань – Екатеринбург (ВСМ-2)»  
 «Проект межевания территории»

Номер точки	Координаты, м	
	X	Y
609	475935.21	2256655.11
608	475941.46	2256691.75
727	475933.94	2256690.92
728	475931.53	2256691.84
729	475929.11	2256656.95
730	475921.62	2256657.46
725	475921.01	2256649.97
36		
725	475921.01	2256649.97
730	475921.62	2256657.46
729	475929.11	2256656.95
728	475931.53	2256691.84
731	475921.54	2256695.67
732	475915.05	2256658.12
733	475912.95	2256645.94
725	475921.01	2256649.97
37		
103	476240.54	2258296.13
104	476288.49	2258294.90
598	476301.65	2258291.35
597	476313.41	2258292.69
596	476354.81	2258277.02
105	476405.32	2258263.41
734	476407.27	2258268.25
735	476407.40	2258268.56
736	476312.68	2258298.97



Проект межевания территории размещения объекта  
«участок Москва – Казань высокоскоростной железнодорожной магистрали Москва – Казань – Екатеринбург (ВСМ-2)»  
«Проект межевания территории»

Номер точки	Координаты, м	
	X	Y
737	476246.09	2258311.88
103	476240.54	2258296.13
38		
650	477212.73	2260752.46
66	477217.81	2260779.77
67	477226.28	2260829.13
338	477226.28	2260829.15
652	477253.78	2260824.43
68	477254.32	2260824.34
738	477258.66	2260849.76
641	477258.11	2260850.32
640	477210.91	2260882.41
639	477189.01	2260881.17
638	477157.61	2260873.73
637	477147.03	2260869.38
56	477144.94	2260855.57
57	477144.63	2260847.31
58	477143.09	2260822.29
59	477141.48	2260797.32
741	477140.20	2260778.36
650	477212.73	2260752.46
39		
64	477194.40	2260655.70
65	477199.48	2260681.17
650	477212.73	2260752.46
741	477140.20	2260778.36



Проект межевания территории размещения объекта  
«участок Москва – Казань высокоскоростной железнодорожной магистрали Москва – Казань – Екатеринбург (ВСМ-2)»  
«Проект межевания территории»

Номер точки	Координаты, м	
	X	Y
740	477139.20	2260763.54
739	477139.19	2260763.35
60	477138.13	2260747.50
742	477137.62	2260730.95
743	477137.56	2260728.88
61	477137.37	2260722.67
744	477137.36	2260719.81
745	477137.35	2260716.96
746	477137.32	2260712.08
747	477137.29	2260707.21
62	477137.21	2260697.25
63	477134.75	2260670.79
322	477177.44	2260659.99
64	477194.40	2260655.70
175		
748	476490.26	2258331.45
749	476489.53	2258331.17
750	476488.15	2258330.65
751	476486.32	2258319.27
752	476489.64	2258327.64
748	476490.26	2258331.45
176		
753	476900.61	2259325.40
754	476913.89	2259359.07
755	476876.80	2259399.50
756	476874.67	2259394.11





Проект межевания территории размещения объекта  
«участок Москва – Казань высокоскоростной железнодорожной магистрали Москва – Казань – Екатеринбург (ВСМ-2)»  
«Проект межевания территории»

Номер точки	Координаты, м	
	X	Y
189	476865.61	2259371.16
753	476900.61	2259325.40
40		
587	476721.86	2265936.84
586	476836.85	2265810.63
96	476825.90	2265931.42
97	476819.27	2266230.22
98	476812.66	2266528.79
99	476813.21	2266826.54
100	476819.44	2266975.84
13	476844.41	2266974.80
665	476848.68	2267077.09
664	476690.71	2267004.57
17	476689.60	2266831.02
18	476688.13	2266529.16
19	476704.68	2266227.58
587	476721.86	2265936.84
41		
757	476584.88	2258909.81
758	476608.48	2259054.06
759	476597.48	2259060.50
148	476596.26	2259058.31
760	476593.81	2259054.05
158	476575.52	2258918.41
757	476584.88	2258909.81
42		



Проект межевания территории размещения объекта  
«участок Москва – Казань высокоскоростной железнодорожной магистрали Москва – Казань – Екатеринбург (ВСМ-2)»  
«Проект межевания территории»

Номер точки	Координаты, м	
	X	Y
599	476837.35	2259440.93
605	476803.25	2259469.14
179	476803.17	2259468.99
180	476801.19	2259465.11
181	476799.19	2259461.23
761	476797.19	2259457.36
182	476795.19	2259453.49
762	476793.74	2259450.01
763	476792.47	2259447.01
764	476790.47	2259442.25
765	476798.18	2259456.81
766	476841.39	2259402.80
188	476841.63	2259402.52
599	476837.35	2259440.93
43		
767	476697.46	2259266.56
768	476709.59	2259289.46
162	476705.88	2259283.24
769	476700.42	2259272.93
163	476697.13	2259266.73
767	476697.46	2259266.56
44		
758	476608.48	2259054.06
770	476614.61	2259091.49
146	476614.45	2259091.20
771	476611.44	2259085.71



Проект межевания территории размещения объекта  
«участок Москва – Казань высокоскоростной железнодорожной магистрали Москва – Казань – Екатеринбург (ВСМ-2)»  
«Проект межевания территории»

Номер точки	Координаты, м	
	X	Y
772	476610.50	2259083.99
147	476608.43	2259080.22
773	476605.95	2259075.74
774	476605.78	2259075.44
775	476605.36	2259074.69
776	476601.05	2259066.92
777	476599.58	2259064.29
778	476598.89	2259063.03
759	476597.48	2259060.50
758	476608.48	2259054.06
177		
779	476973.29	2259642.52
438	476947.58	2259651.90
439	476971.24	2259719.76
440	477016.25	2259855.37
441	477044.90	2259948.19
442	477056.50	2259944.79
443	477072.84	2260004.10
444	477062.99	2260006.81
611	477084.94	2260077.93
613	477070.11	2260089.20
780	477067.22	2260091.35
723	477061.92	2260094.55
197	477034.98	2259999.78
196	477006.21	2259903.72
195	476976.30	2259808.15



Проект межевания территории размещения объекта  
«участок Москва – Казань высокоскоростной железнодорожной магистрали Москва – Казань – Екатеринбург (ВСМ-2)»  
«Проект межевания территории»

Номер точки	Координаты, м	
	X	Y
194	476945.05	2259713.08
193	476912.61	2259618.13
192	476878.77	2259523.60
722	476845.59	2259434.49
781	476923.32	2259383.00
782	476944.56	2259436.86
783	476904.96	2259451.89
784	476924.88	2259505.36
785	476958.94	2259600.53
779	476973.29	2259642.52
45		
599	476837.35	2259440.93
188	476841.63	2259402.52
189	476865.61	2259371.16
786	476875.61	2259396.48
755	476876.80	2259399.50
721	476843.31	2259436.00
599	476837.35	2259440.93
46		
787	477284.84	2261830.28
788	477287.50	2261837.87
789	477277.65	2261841.33
790	477274.99	2261833.74
787	477284.84	2261830.28
47		
791	476854.12	2265245.02



Проект межевания территории размещения объекта  
«участок Москва – Казань высокоскоростной железнодорожной магистрали Москва – Казань – Екатеринбург (ВСМ-2)»  
«Проект межевания территории»

Номер точки	Координаты, м	
	X	Y
792	476848.59	2265248.69
793	476850.52	2265234.34
794	476856.01	2265196.54
795	476861.65	2265192.46
796	476855.47	2265235.03
791	476854.12	2265245.02
48		
797	476901.56	2264938.50
798	476899.83	2264940.22
799	476901.06	2264941.54
800	476886.65	2265028.46
801	476882.19	2265024.75
802	476896.60	2264937.84
803	476902.58	2264903.82
804	476908.78	2264897.41
797	476901.56	2264938.50
49		
805	476053.80	2257324.38
806	476042.66	2257279.68
807	476047.57	2257278.70
808	476058.63	2257323.08
805	476053.80	2257324.38
50		
809	475997.55	2257081.75
810	475988.31	2257037.12
811	475994.12	2257040.57



Проект межевания территории размещения объекта  
 «участок Москва – Казань высокоскоростной железнодорожной магистрали Москва – Казань – Екатеринбург (ВСМ-2)»  
 «Проект межевания территории»

Номер точки	Координаты, м	
	X	Y
812	476002.44	2257080.70
813	476009.39	2257112.22
814	476004.59	2257113.64
809	475997.55	2257081.75
51		
815	476347.43	2258554.31
816	476361.79	2258561.57
817	476359.29	2258566.53
818	476344.92	2258559.27
815	476347.43	2258554.31
151		
819	477154.28	2261497.18
820	477156.94	2261504.77
821	477147.08	2261508.23
822	477144.42	2261500.64
819	477154.28	2261497.18
52		
823	476782.41	2267371.85
824	476779.11	2267329.74
825	476778.74	2267324.16
826	476784.20	2267330.76
827	476787.97	2267378.58
823	476782.41	2267371.85
53		
828	476777.53	2267305.71
829	476775.63	2267277.01



Проект межевания территории размещения объекта  
«участок Москва – Казань высокоскоростной железнодорожной магистрали Москва – Казань – Екатеринбург (ВСМ-2)»  
«Проект межевания территории»

Номер точки	Координаты, м	
	X	Y
830	476780.28	2267271.53
831	476782.17	2267300.23
828	476777.53	2267305.71
54		
204	477181.12	2260545.90
832	477181.12	2260545.92
833	477183.69	2260562.23
834	477195.44	2260629.31
835	477187.75	2260630.50
836	477185.73	2260631.62
208	477183.68	2260632.75
209	477177.38	2260634.41
837	477170.25	2260636.29
210	477165.21	2260637.62
838	477151.44	2260590.48
839	477142.20	2260558.00
204	477181.12	2260545.90
152		
842	477415.99	2262168.69
843	477416.36	2262177.08
844	477410.34	2262179.20
845	477409.98	2262170.80
842	477415.99	2262168.69
153		
846	477502.39	2262492.76
847	477507.82	2262491.32



Проект межевания территории размещения объекта  
«участок Москва – Казань высокоскоростной железнодорожной магистрали Москва – Казань – Екатеринбург (ВСМ-2)»  
«Проект межевания территории»

Номер точки	Координаты, м	
	X	Y
379	477508.63	2262494.14
380	477503.23	2262495.70
846	477502.39	2262492.76
162		
291	477423.78	2262270.22
292	477424.26	2262273.18
293	477425.75	2262282.46
294	477426.23	2262285.42
295	477423.27	2262285.90
296	477413.99	2262287.39
297	477411.03	2262287.87
298	477410.55	2262284.90
299	477408.34	2262272.70
300	477411.31	2262272.23
301	477420.82	2262270.69
291	477423.78	2262270.22
163		
269	477459.45	2262311.86
270	477462.43	2262311.58
271	477462.71	2262314.57
272	477463.57	2262323.93
273	477463.85	2262326.92
274	477460.86	2262327.19
275	477451.50	2262328.06
276	477448.51	2262328.33
277	477448.24	2262325.34





Проект межевания территории размещения объекта  
 «участок Москва – Казань высокоскоростной железнодорожной магистрали Москва – Казань – Екатеринбург (ВСМ-2)»  
 «Проект межевания территории»

Номер точки	Координаты, м	
	X	Y
278	477446.86	2262313.02
279	477449.85	2262312.74
269	477459.45	2262311.86
164		
280	477416.23	2261815.74
281	477414.33	2261813.42
282	477406.28	2261803.98
283	477408.60	2261802.08
284	477416.05	2261795.97
285	477418.37	2261794.06
286	477420.27	2261796.38
287	477426.23	2261803.65
288	477428.14	2261805.97
289	477425.82	2261807.87
290	477418.55	2261813.83
280	477416.23	2261815.74
165		
302	477396.81	2261848.61
303	477394.91	2261846.29
304	477386.86	2261836.86
305	477389.18	2261834.96
306	477396.63	2261828.84
307	477398.94	2261826.94
308	477400.85	2261829.26
309	477406.81	2261836.52
310	477408.71	2261838.84



Проект межевания территории размещения объекта  
«участок Москва – Казань высокоскоростной железнодорожной магистрали Москва – Казань – Екатеринбург (ВСМ-2)»  
«Проект межевания территории»

Номер точки	Координаты, м	
	X	Y
311	477406.39	2261840.75
312	477399.13	2261846.71
302	477396.81	2261848.61
166		
258	477228.74	2261758.80
259	477230.80	2261760.97
260	477237.28	2261767.78
261	477239.35	2261769.96
262	477237.18	2261772.02
263	477230.37	2261778.50
264	477228.19	2261780.57
265	477226.13	2261778.40
266	477217.41	2261769.58
267	477219.58	2261767.51
268	477226.56	2261760.87
258	477228.74	2261758.80
154		
847	477507.82	2262491.32
846	477502.39	2262492.76
381	477456.38	2262333.10
382	477443.72	2262334.53
383	477440.67	2262307.56
365	477451.80	2262306.50
366	477416.64	2261823.99
367	477415.58	2261824.85
368	477401.85	2261806.69



Проект межевания территории размещения объекта  
 «участок Москва – Казань высокоскоростной железнодорожной магистрали Москва – Казань – Екатеринбург (ВСМ-2)»  
 «Проект межевания территории»

Номер точки	Координаты, м	
	X	Y
369	477357.51	2261788.27
370	477356.86	2261775.90
371	477405.58	2261796.12
372	477420.88	2261784.54
373	477438.21	2261807.17
374	477422.36	2261819.31
375	477456.39	2262306.12
376	477467.69	2262304.89
377	477469.93	2262331.56
378	477462.03	2262332.46
847	477507.82	2262491.32
269	477459.45	2262311.86
270	477462.43	2262311.58
271	477462.71	2262314.57
272	477463.57	2262323.93
273	477463.85	2262326.92
274	477460.86	2262327.19
275	477451.50	2262328.06
276	477448.51	2262328.33
277	477448.24	2262325.34
278	477446.86	2262313.02
279	477449.85	2262312.74
269	477459.45	2262311.86
280	477416.23	2261815.74
281	477414.33	2261813.42
282	477406.28	2261803.98



Проект межевания территории размещения объекта  
«участок Москва – Казань высокоскоростной железнодорожной магистрали Москва – Казань – Екатеринбург (ВСМ-2)»  
«Проект межевания территории»

Номер точки	Координаты, м	
	X	Y
283	477408.60	2261802.08
284	477416.05	2261795.97
285	477418.37	2261794.06
286	477420.27	2261796.38
287	477426.23	2261803.65
288	477428.14	2261805.97
289	477425.82	2261807.87
290	477418.55	2261813.83
280	477416.23	2261815.74
167		
247	477239.67	2261719.67
248	477241.80	2261721.78
249	477248.48	2261728.39
250	477250.62	2261730.50
251	477248.51	2261732.64
252	477241.89	2261739.32
253	477239.78	2261741.45
254	477237.65	2261739.34
255	477228.67	2261730.79
256	477230.78	2261728.65
257	477237.56	2261721.80
247	477239.67	2261719.67
155		
842	477415.99	2262168.69
845	477409.98	2262170.80
478	477396.38	2261854.63



Проект межевания территории размещения объекта  
 «участок Москва – Казань высокоскоростной железнодорожной магистрали Москва – Казань – Екатеринбург (ВСМ-2)»  
 «Проект межевания территории»

Номер точки	Координаты, м	
	X	Y
479	477395.50	2261855.24
480	477381.20	2261834.23
481	477382.02	2261833.69
482	477359.41	2261824.77
483	477359.10	2261818.90
484	477387.55	2261830.24
485	477401.25	2261820.82
486	477415.74	2261840.91
487	477401.90	2261850.84
842	477415.99	2262168.69
302	477396.81	2261848.61
303	477394.91	2261846.29
304	477386.86	2261836.86
305	477389.18	2261834.96
306	477396.63	2261828.84
307	477398.94	2261826.94
308	477400.85	2261829.26
309	477406.81	2261836.52
310	477408.71	2261838.84
311	477406.39	2261840.75
312	477399.13	2261846.71
302	477396.81	2261848.61
156		
477	477414.16	2262267.94
844	477410.34	2262179.20
843	477416.36	2262177.08



Проект межевания территории размещения объекта  
«участок Москва – Казань высокоскоростной железнодорожной магистрали Москва – Казань – Екатеринбург (ВСМ-2)»  
«Проект межевания территории»

Номер точки	Координаты, м	
	X	Y
488	477420.35	2262266.87
489	477427.47	2262265.82
490	477430.91	2262289.18
491	477423.44	2262290.30
492	477461.31	2262420.70
493	477455.49	2262422.18
494	477417.60	2262291.18
495	477407.74	2262292.61
496	477404.21	2262269.44
477	477414.16	2262267.94
295	477423.27	2262285.90
296	477413.99	2262287.39
297	477411.03	2262287.87
298	477410.55	2262284.90
299	477408.34	2262272.70
300	477411.31	2262272.23
301	477420.82	2262270.69
291	477423.78	2262270.22
292	477424.26	2262273.18
293	477425.75	2262282.46
294	477426.23	2262285.42
295	477423.27	2262285.90
55		
848	476932.76	2264465.60
560	476934.63	2264456.63
559	476968.44	2264455.80



Проект межевания территории размещения объекта  
«участок Москва – Казань высокоскоростной железнодорожной магистрали Москва – Казань – Екатеринбург (ВСМ-2)»  
«Проект межевания территории»

Номер точки	Координаты, м	
	X	Y
849	476938.93	2264465.18
848	476932.76	2264465.60
56		
567	476923.26	2264511.40
848	476932.76	2264465.60
849	476938.93	2264465.18
559	476968.44	2264455.80
568	476976.82	2264455.60
567	476923.26	2264511.40
57		
850	477055.74	2264338.52
851	477050.18	2264343.16
852	477052.42	2264340.86
853	477053.67	2264339.85
850	477055.74	2264338.52
178		
343	476761.25	2267049.95
339	476782.95	2267059.74
340	476768.73	2267060.38
341	476768.60	2267054.37
342	476761.52	2267054.77
343	476761.25	2267049.95
179		
352	477228.71	2263503.01
353	477246.60	2263408.70
354	477273.91	2263413.72



Проект межевания территории размещения объекта  
 «участок Москва – Казань высокоскоростной железнодорожной магистрали Москва – Казань – Екатеринбург (ВСМ-2)»  
 «Проект межевания территории»

Номер точки	Координаты, м	
	X	Y
355	477262.24	2263477.00
356	477249.92	2263474.91
357	477243.84	2263505.97
352	477228.71	2263503.01
180		
854	477082.63	2264376.78
855	477090.47	2264375.69
394	477122.45	2264411.54
395	477123.59	2264414.63
396	477129.17	2264420.91
856	477126.08	2264423.64
857	477090.91	2264388.62
854	477082.63	2264376.78
59		
858	477058.15	2264299.01
859	477057.42	2264299.90
860	477054.33	2264306.26
861	477065.98	2264323.51
862	477064.29	2264331.38
863	477060.15	2264334.84
864	477045.29	2264321.68
865	477043.23	2264310.77
858	477058.15	2264299.01
182		
866	477061.97	2264371.40
869	477071.10	2264381.18





Проект межевания территории размещения объекта  
 «участок Москва – Казань высокоскоростной железнодорожной магистрали Москва – Казань – Екатеринбург (ВСМ-2)»  
 «Проект межевания территории»

Номер точки	Координаты, м	
	X	Y
867	477055.40	2264378.10
866	477061.97	2264371.40
183		
525	476964.34	2264281.10
524	476969.35	2264286.42
37	476958.55	2264338.67
401	476955.86	2264351.72
402	476950.17	2264350.54
525	476964.34	2264281.10
184		
400	476977.39	2264247.48
522	476970.59	2264280.40
521	476965.59	2264274.98
403	476970.57	2264250.57
404	476969.79	2264249.64
405	476971.03	2264248.34
406	476971.46	2264246.23
407	476972.76	2264246.51
408	476973.91	2264245.29
409	476975.35	2264247.05
400	476977.39	2264247.48
185		
416	476982.25	2264223.94
870	476980.83	2264230.84
417	476979.66	2264236.47
410	476972.33	2264227.16



Проект межевания территории размещения объекта  
«участок Москва – Казань высокоскоростной железнодорожной магистрали Москва – Казань – Екатеринбург (ВСМ-2)»  
«Проект межевания территории»

Номер точки	Координаты, м	
	X	Y
411	476967.32	2264221.29
412	476945.80	2264196.12
413	476940.98	2264188.75
414	476949.00	2264182.78
415	476978.83	2264219.59
416	476982.25	2264223.94
871	476954.92	2264191.64
872	476957.86	2264195.79
873	476950.86	2264200.75
874	476947.92	2264196.60
871	476954.92	2264191.64
60		
875	476961.86	2264842.53
92	476960.92	2264847.63
876	476954.61	2264885.81
798	476899.83	2264940.22
877	476938.70	2264982.06
93	476928.90	2265041.38
878	476926.32	2265061.47
879	476843.83	2264992.83
880	476831.16	2264979.44
28	476838.20	2264927.98
29	476828.99	2264888.84
881	476836.81	2264885.27
882	476883.38	2264923.67
875	476961.86	2264842.53



Проект межевания территории размещения объекта  
«участок Москва – Казань высокоскоростной железнодорожной магистрали Москва – Казань – Екатеринбург (ВСМ-2)»  
«Проект межевания территории»

Номер точки	Координаты, м	
	X	Y
61		
883	476914.41	2265154.29
884	476907.29	2265209.73
885	476800.60	2265280.54
886	476811.84	2265296.40
26	476776.40	2265330.06
887	476791.15	2265243.46
883	476914.41	2265154.29
62		
888	477052.14	2264345.19
851	477050.18	2264343.16
850	477055.74	2264338.52
889	477056.38	2264338.11
890	477058.15	2264340.28
891	477055.88	2264342.57
892	477054.63	2264343.59
888	477052.14	2264345.19
63		
893	477070.21	2264303.77
861	477065.98	2264323.51
860	477054.33	2264306.26
859	477057.42	2264299.90
858	477058.15	2264299.01
894	477060.96	2264296.79
893	477070.21	2264303.77
64		



Проект межевания территории размещения объекта  
«участок Москва – Казань высокоскоростной железнодорожной магистрали Москва – Казань – Екатеринбург (ВСМ-2)»  
«Проект межевания территории»

Номер точки	Координаты, м	
	X	Y
862	477064.29	2264331.38
895	477063.01	2264337.38
863	477060.15	2264334.84
862	477064.29	2264331.38
186		
344	476818.55	2267108.61
533	476801.39	2267100.65
345	476761.84	2267082.29
346	476761.43	2267072.47
347	476779.03	2267080.10
348	476778.89	2267083.82
349	476786.21	2267083.44
350	476786.37	2267086.61
351	476818.03	2267098.38
344	476818.55	2267108.61
65		
896	477339.27	2261506.92
74	477346.16	2261570.33
897	477346.99	2261586.31
898	477256.56	2261566.68
899	477243.10	2261567.30
900	477234.92	2261465.84
901	477263.66	2261463.03
902	477279.42	2261480.73
896	477339.27	2261506.92
66		



Проект межевания территории размещения объекта  
«участок Москва – Казань высокоскоростной железнодорожной магистрали Москва – Казань – Екатеринбург (ВСМ-2)»  
«Проект межевания территории»

Номер точки	Координаты, м	
	X	Y
903	476852.13	2267136.41
904	476794.34	2267109.23
905	476757.40	2267091.85
531	476757.25	2267088.79
530	476851.67	2267132.54
903	476852.13	2267136.41
68		
728	475931.53	2256691.84
1066	475931.88	2256696.85
1065	475924.87	2256697.22
136	475927.63	2256730.91
731	475921.54	2256695.67
728	475931.53	2256691.84
69		
907	477003.43	2264431.12
914	477036.48	2264463.08
91	476997.46	2264648.45
875	476961.86	2264842.53
882	476883.38	2264923.67
881	476836.81	2264885.27
30	476846.56	2264880.81
909	476922.86	2264513.32
908	476980.59	2264454.41
907	477003.43	2264431.12
70		
884	476907.29	2265209.73



Проект межевания территории размещения объекта  
«участок Москва – Казань высокоскоростной железнодорожной магистрали Москва – Казань – Екатеринбург (ВСМ-2)»  
«Проект межевания территории»

Номер точки	Координаты, м	
	X	Y
94	476890.91	2265337.37
95	476852.93	2265633.33
570	476850.92	2265655.53
569	476754.68	2265565.63
26	476776.40	2265330.06
886	476811.84	2265296.40
885	476800.60	2265280.54
884	476907.29	2265209.73
71		
880	476831.16	2264979.44
879	476843.83	2264992.83
878	476926.32	2265061.47
883	476914.41	2265154.29
887	476791.15	2265243.46
27	476810.91	2265127.45
880	476831.16	2264979.44
72		
876	476954.61	2264885.81
877	476938.70	2264982.06
798	476899.83	2264940.22
876	476954.61	2264885.81
73		
1043	476738.26	2267321.11
1042	476717.87	2267329.97
4	476716.88	2267319.08
5	476741.88	2267316.83



Проект межевания территории размещения объекта  
«участок Москва – Казань высокоскоростной железнодорожной магистрали Москва – Казань – Екатеринбург (ВСМ-2)»  
«Проект межевания территории»

Номер точки	Координаты, м	
	X	Y
1043	476738.26	2267321.11
74		
912	477054.09	2264379.44
914	477036.48	2264463.08
907	477003.43	2264431.12
906	477009.98	2264424.44
915	477035.74	2264398.39
913	477035.68	2264398.22
912	477054.09	2264379.44
75		
134	475934.46	2256814.48
1030	475922.94	2256751.65
620	475929.29	2256751.28
134	475934.46	2256814.48
76		
657	477080.56	2263748.05
656	477115.82	2263756.87
655	477126.40	2263750.27
585	477174.65	2263755.38
916	477162.84	2263794.94
917	477071.45	2263792.15
657	477080.56	2263748.05
77		
506	477327.15	2262805.18
918	477326.41	2262810.94
919	477228.52	2262820.34



Проект межевания территории размещения объекта  
«участок Москва – Казань высокоскоростной железнодорожной магистрали Москва – Казань – Екатеринбург (ВСМ-2)»  
«Проект межевания территории»

Номер точки	Координаты, м	
	X	Y
508	477229.03	2262815.92
507	477314.52	2262801.67
506	477327.15	2262805.18
78		
920	477317.28	2262878.69
81	477317.47	2262879.66
921	477316.64	2262886.08
922	477313.16	2262882.35
920	477317.28	2262878.69
79		
35	476925.10	2264414.27
566	476957.38	2264444.42
565	476964.47	2264451.50
923	476935.51	2264452.36
31	476936.78	2264446.25
924	476941.63	2264444.36
32	476945.63	2264442.80
32	476945.63	2264442.80
32	476945.63	2264442.80
33	476938.13	2264437.52
34	476940.05	2264428.23
35	476925.10	2264414.27
80		
925	475958.66	2256859.49
926	475953.68	2256860.01
927	475940.56	2256787.14





Проект межевания территории размещения объекта  
 «участок Москва – Казань высокоскоростной железнодорожной магистрали Москва – Казань – Екатеринбург (ВСМ-2)»  
 «Проект межевания территории»

Номер точки	Координаты, м	
	X	Y
928	475934.43	2256750.99
929	475939.44	2256750.70
930	475945.48	2256786.28
925	475958.66	2256859.49
81		
925	475958.66	2256859.49
931	475963.19	2256884.67
932	475971.35	2256926.94
933	475966.55	2256928.43
934	475958.28	2256885.59
926	475953.68	2256860.01
925	475958.66	2256859.49
82		
185	476778.02	2259415.29
186	476776.89	2259412.70
187	476798.30	2259452.61
766	476841.39	2259402.80
765	476798.18	2259456.81
764	476790.47	2259442.25
183	476788.99	2259438.73
184	476783.39	2259426.68
185	476778.02	2259415.29
83		
159	476698.28	2259266.15
935	476720.31	2259307.21
936	476718.60	2259304.59



Проект межевания территории размещения объекта  
«участок Москва – Казань высокоскоростной железнодорожной магистрали Москва – Казань – Екатеринбург (ВСМ-2)»  
«Проект межевания территории»

Номер точки	Координаты, м	
	X	Y
161	476718.57	2259304.54
937	476711.56	2259292.78
768	476709.59	2259289.46
767	476697.46	2259266.56
159	476698.28	2259266.15
84		
832	477181.12	2260545.92
938	477184.85	2260568.21
939	477184.74	2260568.23
833	477183.69	2260562.23
832	477181.12	2260545.92
85		
149	476583.74	2259036.59
150	476571.01	2259015.01
151	476558.23	2258993.53
152	476545.89	2258972.08
153	476539.84	2258961.28
154	476533.89	2258950.60
940	476523.69	2258929.00
155	476523.23	2258928.02
941	476523.18	2258927.95
156	476516.32	2258916.76
157	476530.60	2258907.75
157	476530.60	2258907.75
942	476551.03	2258912.60
158	476575.52	2258918.41



Проект межевания территории размещения объекта  
 «участок Москва – Казань высокоскоростной железнодорожной магистрали Москва – Казань – Екатеринбург (ВСМ-2)»  
 «Проект межевания территории»

Номер точки	Координаты, м	
	X	Y
760	476593.81	2259054.05
149	476583.74	2259036.59
187		
943	475919.99	2256565.77
944	475926.17	2256561.63
945	475934.49	2256560.70
424	475946.52	2256571.52
425	475949.65	2256587.42
426	475961.56	2256585.38
427	475971.47	2256645.43
428	475959.72	2256647.35
606	475960.44	2256651.80
610	475947.20	2256655.11
609	475935.21	2256655.11
943	475919.99	2256565.77
188		
608	475941.46	2256691.75
607	475947.79	2256692.46
431	475954.38	2256728.55
141	475947.90	2256729.56
608	475941.46	2256691.75
189		
946	475920.43	2256538.17
947	475915.40	2256538.83
948	475912.65	2256522.73
949	475912.07	2256515.15



Проект межевания территории размещения объекта  
 «участок Москва – Казань высокоскоростной железнодорожной магистрали Москва – Казань – Екатеринбург (ВСМ-2)»  
 «Проект межевания территории»

Номер точки	Координаты, м	
	X	Y
950	475910.37	2256494.38
951	475908.57	2256473.61
952	475907.90	2256466.31
419	475909.55	2256475.89
420	475918.64	2256474.32
421	475923.17	2256501.43
422	475914.52	2256502.90
946	475920.43	2256538.17
190		
946	475920.43	2256538.17
423	475922.38	2256549.81
945	475934.49	2256560.70
944	475926.17	2256561.63
943	475919.99	2256565.77
947	475915.40	2256538.83
946	475920.43	2256538.17
191		
953	475903.20	2256439.02
952	475907.90	2256466.31
951	475908.57	2256473.61
950	475910.37	2256494.38
949	475912.07	2256515.15
948	475912.65	2256522.73
954	475898.44	2256439.33
953	475903.20	2256439.02
157		



Проект межевания территории размещения объекта  
 «участок Москва – Казань высокоскоростной железнодорожной магистрали Москва – Казань – Екатеринбург (ВСМ-2)»  
 «Проект межевания территории»

Номер точки	Координаты, м	
	X	Y
955	477159.04	2261585.37
467	477225.96	2261754.59
468	477228.61	2261752.08
469	477246.41	2261770.18
470	477243.59	2261772.85
471	477255.29	2261777.52
956	477255.36	2261780.50
472	477255.44	2261783.73
473	477245.60	2261779.84
474	477238.39	2261777.79
475	477227.98	2261787.67
476	477210.51	2261769.26
464	477221.43	2261758.89
957	477154.10	2261587.18
955	477159.04	2261585.37
262	477237.18	2261772.02
263	477230.37	2261778.50
264	477228.19	2261780.57
265	477226.13	2261778.40
266	477217.41	2261769.58
267	477219.58	2261767.51
268	477226.56	2261760.87
258	477228.74	2261758.80
259	477230.80	2261760.97
260	477237.28	2261767.78
261	477239.35	2261769.96



Проект межевания территории размещения объекта  
 «участок Москва – Казань высокоскоростной железнодорожной магистрали Москва – Казань – Екатеринбург (ВСМ-2)»  
 «Проект межевания территории»

Номер точки	Координаты, м	
	X	Y
262	477237.18	2261772.02
158		
955	477159.04	2261585.37
957	477154.10	2261587.18
465	477153.32	2261585.18
466	477157.92	2261582.55
955	477159.04	2261585.37
192		
577	476430.45	2258261.17
958	476468.20	2258291.14
959	476454.66	2258317.91
462	476422.81	2258305.80
578	476407.65	2258268.48
577	476430.45	2258261.17
193		
958	476468.20	2258291.14
459	476470.81	2258293.22
960	476482.80	2258297.27
961	476486.40	2258319.76
750	476488.15	2258330.65
959	476454.66	2258317.91
958	476468.20	2258291.14
86		
962	477329.41	2261416.11
963	477301.78	2261381.28
964	477234.28	2261384.50



Проект межевания территории размещения объекта  
«участок Москва – Казань высокоскоростной железнодорожной магистрали Москва – Казань – Екатеринбург (ВСМ-2)»  
«Проект межевания территории»

Номер точки	Координаты, м	
	X	Y
965	477225.17	2261387.04
966	477203.14	2261241.10
967	477228.17	2261262.52
968	477273.25	2261317.63
969	477284.52	2261356.45
970	477323.33	2261399.00
971	477327.91	2261402.25
962	477329.41	2261416.11
87		
972	477183.51	2261111.02
973	477186.46	2261107.35
974	477243.88	2261093.56
975	477212.81	2261141.98
976	477197.06	2261200.84
972	477183.51	2261111.02
88		
977	477150.64	2263379.31
516	477152.98	2263366.62
515	477196.60	2263366.18
514	477209.92	2263369.32
509	477208.09	2263353.72
978	477212.67	2263363.15
979	477210.73	2263380.33
980	477156.88	2263383.58
977	477150.64	2263379.31
89		



Проект межевания территории размещения объекта  
«участок Москва – Казань высокоскоростной железнодорожной магистрали Москва – Казань – Екатеринбург (ВСМ-2)»  
«Проект межевания территории»

Номер точки	Координаты, м	
	X	Y
981	477106.46	2260263.46
200	477113.20	2260289.90
201	477136.59	2260386.96
982	477149.94	2260445.77
983	477117.51	2260449.96
223	477116.97	2260444.65
985	477115.15	2260432.00
224	477113.31	2260419.56
986	477111.93	2260407.04
225	477110.48	2260394.36
226	477108.62	2260381.74
227	477106.71	2260369.17
228	477104.59	2260356.63
229	477102.41	2260344.10
230	477100.06	2260331.61
231	477097.67	2260319.17
232	477095.32	2260306.72
233	477092.91	2260294.25
234	477090.38	2260281.81
987	477088.25	2260271.55
981	477106.46	2260263.46
90		
755	476876.80	2259399.50
190	476881.28	2259410.85
191	476845.58	2259434.49
722	476845.59	2259434.49





Проект межевания территории размещения объекта  
«участок Москва – Казань высокоскоростной железнодорожной магистрали Москва – Казань – Екатеринбург (ВСМ-2)»  
«Проект межевания территории»

Номер точки	Координаты, м	
	X	Y
721	476843.31	2259436.00
755	476876.80	2259399.50
91		
988	477151.71	2260453.61
202	477158.85	2260485.05
989	477161.80	2260498.61
990	477123.47	2260507.34
991	477122.69	2260501.35
992	477121.29	2260488.87
993	477120.70	2260482.59
994	477119.45	2260469.98
995	477118.30	2260457.93
996	477120.46	2260457.65
988	477151.71	2260453.61
92		
982	477149.94	2260445.77
988	477151.71	2260453.61
996	477120.46	2260457.65
995	477118.30	2260457.93
997	477118.25	2260457.37
984	477117.52	2260450.06
983	477117.51	2260449.96
982	477149.94	2260445.77
93		
998	477073.39	2260211.03
999	477081.09	2260217.32



Проект межевания территории размещения объекта  
«участок Москва – Казань высокоскоростной железнодорожной магистрали Москва – Казань – Екатеринбург (ВСМ-2)»  
«Проект межевания территории»

Номер точки	Координаты, м	
	X	Y
1000	477076.36	2260218.25
1001	477076.30	2260218.27
1002	477076.51	2260219.22
1003	477076.67	2260219.96
1004	477078.61	2260229.17
1005	477079.27	2260232.31
1006	477080.82	2260239.67
237	477080.81	2260239.61
998	477073.39	2260211.03
94		
999	477081.09	2260217.32
1007	477097.08	2260230.36
1008	477098.37	2260231.70
981	477106.46	2260263.46
987	477088.25	2260271.55
235	477087.78	2260269.33
236	477084.84	2260256.93
1006	477080.82	2260239.67
1004	477078.61	2260229.17
1009	477077.14	2260222.16
1003	477076.67	2260219.96
1002	477076.51	2260219.22
1001	477076.30	2260218.27
999	477081.09	2260217.32
95		
1010	477150.84	2260608.45



Проект межевания территории размещения объекта  
«участок Москва – Казань высокоскоростной железнодорожной магистрали Москва – Казань – Екатеринбург (ВСМ-2)»  
«Проект межевания территории»

Номер точки	Координаты, м	
	X	Y
1011	477138.86	2260622.70
1012	477133.05	2260617.82
1013	477132.92	2260616.60
1014	477132.84	2260615.87
1015	477132.73	2260614.92
214	477132.04	2260608.55
1016	477131.82	2260606.63
1017	477138.80	2260598.33
1010	477150.84	2260608.45
194		
1018	477183.02	2260512.19
841	477175.99	2260513.41
1019	477175.92	2260512.96
1018	477183.02	2260512.19
96		
661	476062.22	2257322.12
660	475998.50	2257339.27
122	475996.90	2257329.95
1020	475991.45	2257293.84
1021	476032.59	2257281.68
662	476056.38	2257276.94
661	476062.22	2257322.12
98		
1022	475980.88	2256922.92
1023	475974.82	2256857.80
133	475938.32	2256861.61



Проект межевания территории размещения объекта  
«участок Москва – Казань высокоскоростной железнодорожной магистрали Москва – Казань – Екатеринбург (ВСМ-2)»  
«Проект межевания территории»

Номер точки	Координаты, м	
	X	Y
620	475929.29	2256751.28
619	475993.59	2256747.56
618	475995.24	2256768.21
617	476009.04	2256912.56
1024	476000.34	2256913.44
1022	475980.88	2256922.92
99		
1025	475959.83	2257047.34
1026	475957.58	2257030.39
635	475981.44	2257033.04
634	476009.64	2257049.78
633	476022.00	2257066.94
632	476024.25	2257079.19
631	476022.18	2257091.06
630	476013.15	2257111.11
629	475970.00	2257123.87
126	475959.84	2257047.38
1025	475959.83	2257047.34
100		
132	475943.63	2256861.06
1023	475974.82	2256857.80
1022	475980.88	2256922.92
1027	475974.86	2256925.85
10285	475959.42	2256930.65
1029	475956.02	2256931.01
132	475943.63	2256861.06



Проект межевания территории размещения объекта  
 «участок Москва – Казань высокоскоростной железнодорожной магистрали Москва – Казань – Екатеринбург (ВСМ-2)»  
 «Проект межевания территории»

Номер точки	Координаты, м	
	X	Y
101		
1031	475955.74	2257030.19
1026	475957.58	2257030.39
1025	475959.83	2257047.34
1031	475955.74	2257030.19
103		
1037	477296.48	2261120.58
73	477313.64	2261270.92
971	477327.91	2261402.25
970	477323.33	2261399.00
969	477284.52	2261356.45
968	477273.25	2261317.63
967	477228.17	2261262.52
966	477203.14	2261241.10
976	477197.06	2261200.84
975	477212.81	2261141.98
974	477243.88	2261093.56
1038	477260.17	2261089.65
1037	477296.48	2261120.58
104		
1039	476770.52	2267314.21
1040	476748.55	2267338.45
1041	476719.76	2267350.95
1042	476717.87	2267329.97
1043	476738.26	2267321.11
1044	476803.69	2267243.91



Проект межевания территории размещения объекта  
«участок Москва – Казань высокоскоростной железнодорожной магистрали Москва – Казань – Екатеринбург (ВСМ-2)»  
«Проект межевания территории»

Номер точки	Координаты, м	
	X	Y
1045	476822.63	2267249.91
1046	476821.98	2267253.26
1047	476770.42	2267314.09
1039	476770.52	2267314.21
159		
1048	477181.85	2261608.24
1049	477198.22	2261602.22
316	477241.97	2261714.75
317	477252.35	2261725.19
318	477253.47	2261745.04
319	477246.23	2261742.04
320	477239.80	2261748.53
321	477221.75	2261730.67
313	477227.75	2261724.61
1048	477181.85	2261608.24
251	477248.51	2261732.64
252	477241.89	2261739.32
253	477239.78	2261741.45
254	477237.65	2261739.34
255	477228.67	2261730.79
256	477230.78	2261728.65
257	477237.56	2261721.80
247	477239.67	2261719.67
248	477241.80	2261721.78
249	477248.48	2261728.39
250	477250.62	2261730.50



Проект межевания территории размещения объекта  
 «участок Москва – Казань высокоскоростной железнодорожной магистрали Москва – Казань – Екатеринбург (ВСМ-2)»  
 «Проект межевания территории»

Номер точки	Координаты, м	
	X	Y
251	477248.51	2261732.64
160		
1050	477187.09	2261573.58
1049	477198.22	2261602.22
1048	477181.85	2261608.24
1051	477170.26	2261578.85
1050	477187.09	2261573.58
195		
841	477175.99	2260513.41
1018	477183.02	2260512.19
1052	477195.66	2260510.82
449	477204.30	2260563.71
938	477184.85	2260568.21
832	477181.12	2260545.92
204	477181.12	2260545.90
841	477175.99	2260513.41
105		
1053	476428.90	2258321.71
1054	476437.77	2258351.33
1055	476345.17	2258534.58
1056	476341.18	2258532.56
1057	476337.19	2258530.54
1058	476332.60	2258537.20
1059	476320.87	2258508.85
1060	476320.85	2258508.80
111	476293.72	2258440.30



Проект межевания территории размещения объекта  
 «участок Москва – Казань высокоскоростной железнодорожной магистрали Москва – Казань – Екатеринбург (ВСМ-2)»  
 «Проект межевания территории»

Номер точки	Координаты, м	
	X	Y
112	476282.02	2258409.81
1061	476266.18	2258367.54
1062	476265.98	2258367.00
114	476272.47	2258364.36
114	476272.47	2258364.36
114	476272.47	2258364.36
1063	476258.45	2258326.89
102	476252.14	2258329.07
1064	476252.09	2258328.95
737	476246.09	2258311.88
736	476312.68	2258298.97
735	476407.40	2258268.56
1053	476428.90	2258321.71
1242	476336.08	2258378.98
1243	476351.64	2258413.62
1244	476349.02	2258414.8
1245	476350.02	2258417.03
1246	476346.51	2258418.61
1247	476345.51	2258416.37
1248	476342.36	2258417.79
1249	476326.79	2258383.15
1242	476336.08	2258378.98
106		
608	475941.46	2256691.75
141	475947.90	2256729.56
431	475954.38	2256728.55





Проект межевания территории размещения объекта  
«участок Москва – Казань высокоскоростной железнодорожной магистрали Москва – Казань – Екатеринбург (ВСМ-2)»  
«Проект межевания территории»

Номер точки	Координаты, м	
	X	Y
142	476000.34	2256721.32
615	476003.31	2256747.74
614	475993.59	2256747.51
621	475929.29	2256751.25
1065	475924.87	2256697.22
1066	475931.88	2256696.85
728	475931.53	2256691.84
727	475933.94	2256690.92
608	475941.46	2256691.75
107		
1068	475915.96	2256568.46
943	475919.99	2256565.77
609	475935.21	2256655.11
726	475931.29	2256655.11
725	475921.01	2256649.97
1069	475920.18	2256639.92
1070	475919.08	2256619.11
1071	475917.88	2256598.31
1072	475916.57	2256577.50
1068	475915.96	2256568.46
108		
117	476018.70	2256913.43
622	476035.07	2257038.37
636	475981.44	2257033.02
1073	475957.58	2257030.37
1074	475956.79	2257024.40



Проект межевания территории размещения объекта  
«участок Москва – Казань высокоскоростной железнодорожной магистрали Москва – Казань – Екатеринбург (ВСМ-2)»  
«Проект межевания территории»

Номер точки	Координаты, м	
	X	Y
1075	475976.93	2257023.01
1076	475994.17	2256985.53
1077	475990.77	2256945.40
1078	475981.76	2256932.34
1079	475980.88	2256922.94
1080	476000.35	2256913.46
616	476009.04	2256912.58
117	476018.70	2256913.43
109		
1020	475991.45	2257293.84
1081	475987.98	2257270.84
1082	475987.88	2257270.14
124	475980.80	2257215.65
125	475974.24	2257155.77
627	475970.03	2257124.12
626	476013.09	2257111.55
625	476022.23	2257091.08
624	476024.30	2257079.20
623	476036.56	2257049.80
663	476066.02	2257274.64
662	476056.38	2257276.94
1021	476032.59	2257281.68
1020	475991.45	2257293.84
110		
948	475912.65	2256522.73
947	475915.40	2256538.83



Проект межевания территории размещения объекта  
«участок Москва – Казань высокоскоростной железнодорожной магистрали Москва – Казань – Екатеринбург (ВСМ-2)»  
«Проект межевания территории»

Номер точки	Координаты, м	
	X	Y
1083	475913.89	2256539.03
1084	475913.67	2256535.92
948	475912.65	2256522.73
111		
954	475898.44	2256439.33
948	475912.65	2256522.73
1084	475913.67	2256535.92
1067	475915.17	2256556.71
1072	475916.57	2256577.50
1071	475917.88	2256598.31
1070	475919.08	2256619.11
1069	475920.18	2256639.92
725	475921.01	2256649.97
733	475912.95	2256645.94
137	475897.80	2256558.23
138	475883.47	2256473.76
1085	475878.21	2256442.76
1086	475884.48	2256440.22
954	475898.44	2256439.33
112		
136	475927.63	2256730.91
621	475929.29	2256751.25
1087	475922.94	2256751.61
135	475921.87	2256745.82
136	475927.63	2256730.91
113		



Проект межевания территории размещения объекта  
 «участок Москва – Казань высокоскоростной железнодорожной магистрали Москва – Казань – Екатеринбург (ВСМ-2)»  
 «Проект межевания территории»

Номер точки	Координаты, м	
	X	Y
1079	475980.88	2256922.94
1078	475981.76	2256932.34
1077	475990.77	2256945.40
1076	475994.17	2256985.53
1075	475976.93	2257023.01
1074	475956.79	2257024.40
1073	475957.58	2257030.37
1088	475955.73	2257030.16
127	475947.79	2256996.87
128	475954.35	2256995.77
129	475948.24	2256965.97
130	475952.53	2256963.44
131	475961.48	2256961.86
1089	475956.02	2256931.04
1090	475959.43	2256930.67
1091	475974.87	2256925.87
1079	475980.88	2256922.94
114		
947	475915.40	2256538.83
943	475919.99	2256565.77
1068	475915.96	2256568.46
1067	475915.17	2256556.71
1083	475913.89	2256539.03
947	475915.40	2256538.83
115		
1092	476524.59	2258558.18



Проект межевания территории размещения объекта  
 «участок Москва – Казань высокоскоростной железнодорожной магистрали Москва – Казань – Екатеринбург (ВСМ-2)»  
 «Проект межевания территории»

Номер точки	Координаты, м	
	X	Y
107	476528.86	2258584.83
108	476380.11	2258648.89
1093	476349.94	2258579.12
1094	476349.92	2258579.07
1058	476332.60	2258537.20
1057	476337.19	2258530.54
1056	476341.18	2258532.56
1055	476345.17	2258534.58
1054	476437.77	2258351.33
1095	476428.91	2258321.71
1092	476524.59	2258558.18
818	476344.92	2258559.27
815	476347.43	2258554.31
816	476361.79	2258561.57
817	476359.29	2258566.53
818	476344.92	2258559.27
818	476344.92	2258559.27
818	476344.92	2258559.27
116		
1039	476770.52	2267314.21
1096	476884.59	2267452.21
1097	476887.12	2267498.58
1098	476752.33	2267335.44
1099	476750.50	2267337.60
1040	476748.55	2267338.45
1039	476770.52	2267314.21



Проект межевания территории размещения объекта  
 «участок Москва – Казань высокоскоростной железнодорожной магистрали Москва – Казань – Екатеринбург (ВСМ-2)»  
 «Проект межевания территории»

Номер точки	Координаты, м	
	X	Y
161		
1050	477187.09	2261573.58
1051	477170.26	2261578.85
314	477139.02	2261499.68
315	477155.82	2261493.15
1050	477187.09	2261573.58
822	477144.42	2261500.64
819	477154.28	2261497.18
820	477156.94	2261504.77
821	477147.08	2261508.23
822	477144.42	2261500.64
117		
897	477346.99	2261586.31
370	477356.86	2261775.90
370	477356.86	2261775.90
369	477357.51	2261788.27
75	477361.82	2261871.13
76	477362.59	2262173.46
77	477357.78	2262474.86
1100	477351.38	2262546.77
1101	477215.24	2262630.56
44	477195.00	2262524.66
45	477193.91	2262427.76
46	477259.44	2262174.52
47	477259.95	2262037.04
48	477260.06	2262005.99



Проект межевания территории размещения объекта  
«участок Москва – Казань высокоскоростной железнодорожной магистрали Москва – Казань – Екатеринбург (ВСМ-2)»  
«Проект межевания территории»

Номер точки	Координаты, м	
	X	Y
49	477260.17	2261976.15
472	477255.44	2261783.73
956	477255.36	2261780.50
50	477255.28	2261777.12
51	477254.13	2261756.66
52	477257.20	2261751.98
53	477253.55	2261746.45
318	477253.47	2261745.04
317	477252.35	2261725.19
317	477252.35	2261725.19
54	477244.21	2261580.98
899	477243.10	2261567.30
898	477256.56	2261566.68
897	477346.99	2261586.31
790	477274.99	2261833.74
787	477284.84	2261830.28
788	477287.50	2261837.87
789	477277.65	2261841.33
790	477274.99	2261833.74
118		
962	477329.41	2261416.11
896	477339.27	2261506.92
902	477279.42	2261480.73
901	477263.66	2261463.03
900	477234.92	2261465.84
55	477232.46	2261435.30



Проект межевания территории размещения объекта  
«участок Москва – Казань высокоскоростной железнодорожной магистрали Москва – Казань – Екатеринбург (ВСМ-2)»  
«Проект межевания территории»

Номер точки	Координаты, м	
	X	Y
965	477225.17	2261387.04
964	477234.28	2261384.50
963	477301.78	2261381.28
962	477329.41	2261416.11
119		
1102	477227.81	2260937.27
1103	477157.73	2260940.29
1104	477152.08	2260902.85
1105	477219.41	2260920.69
1106	477228.19	2260935.74
1102	477227.81	2260937.27
120		
1107	477225.84	2260945.13
1108	477225.67	2260945.79
1109	477215.63	2260953.32
1110	477196.85	2260959.58
1111	477189.36	2260964.57
1112	477183.11	2260974.57
1113	477183.10	2260989.57
1114	477206.86	2261000.81
1115	477275.74	2261019.59
1116	477291.53	2261026.61
1117	477292.35	2261032.87
1118	477286.89	2261036.17
72	477286.84	2261036.19
1119	477276.80	2261042.26





Проект межевания территории размещения объекта  
 «участок Москва – Казань высокоскоростной железнодорожной магистрали Москва – Казань – Екатеринбург (ВСМ-2)»  
 «Проект межевания территории»

Номер точки	Координаты, м	
	X	Y
974	477243.88	2261093.56
973	477186.46	2261107.35
972	477183.51	2261111.02
1120	477158.93	2260948.21
1107	477225.84	2260945.13
121		
1102	477227.81	2260937.27
1107	477225.84	2260945.13
1120	477158.93	2260948.21
1103	477157.73	2260940.29
1102	477227.81	2260937.27
122		
1117	477292.35	2261032.87
1116	477291.53	2261026.61
71	477297.98	2261029.47
1117	477292.35	2261032.87
123		
905	476757.40	2267091.85
904	476794.34	2267109.23
903	476852.13	2267136.41
1121	476861.28	2267214.06
1122	476849.47	2267227.10
1123	476822.47	2267256.88
1124	476786.58	2267296.48
1039	476770.52	2267314.21
1047	476770.42	2267314.09



Проект межевания территории размещения объекта  
«участок Москва – Казань высокоскоростной железнодорожной магистрали Москва – Казань – Екатеринбург (ВСМ-2)»  
«Проект межевания территории»

Номер точки	Координаты, м	
	X	Y
1046	476821.98	2267253.26
1045	476822.63	2267249.91
1044	476803.69	2267243.91
6	476768.39	2267285.56
7	476764.80	2267230.67
8	476759.24	2267130.58
905	476757.40	2267091.85
124		
1040	476748.55	2267338.45
1125	476721.34	2267368.47
1041	476719.76	2267350.95
1040	476748.55	2267338.45
196		
450	477208.00	2260562.86
451	477216.68	2260622.81
451	477216.68	2260622.81
1126	477195.39	2260628.98
205	477187.30	2260582.83
938	477184.85	2260568.21
450	477208.00	2260562.86
197		
1127	477065.43	2259235.32
433	477098.40	2259331.89
434	477158.79	2259310.80
435	477199.83	2259428.89
436	477139.17	2259450.86



Проект межевания территории размещения объекта  
«участок Москва – Казань высокоскоростной железнодорожной магистрали Москва – Казань – Екатеринбург (ВСМ-2)»  
«Проект межевания территории»

Номер точки	Координаты, м	
	X	Y
1128	477151.98	2259488.08
1129	477026.58	2259314.61
190	476881.28	2259410.85
755	476876.80	2259399.50
1130	476971.65	2259296.11
1127	477065.43	2259235.32
198		
1131	477120.61	2260257.17
1132	477128.43	2260267.72
1133	477136.32	2260279.06
1134	477144.99	2260277.71
446	477161.80	2260334.21
447	477178.75	2260407.42
1135	477184.00	2260439.54
1136	477181.55	2260441.68
982	477149.94	2260445.77
201	477136.59	2260386.96
200	477113.20	2260289.90
981	477106.46	2260263.46
1131	477120.61	2260257.17
199		
1137	477182.08	2260458.23
1138	477170.25	2260496.68
989	477161.80	2260498.61
202	477158.85	2260485.05
988	477151.71	2260453.61



Проект межевания территории размещения объекта  
«участок Москва – Казань высокоскоростной железнодорожной магистрали Москва – Казань – Екатеринбург (ВСМ-2)»  
«Проект межевания территории»

Номер точки	Координаты, м	
	X	Y
1139	477173.80	2260450.75
1140	477174.87	2260459.06
1137	477182.08	2260458.23
200		
1131	477120.61	2260257.17
981	477106.46	2260263.46
1008	477098.37	2260231.70
1141	477113.09	2260247.04
1131	477120.61	2260257.17
201		
1135	477184.00	2260439.54
1142	477185.33	2260447.67
1137	477182.08	2260458.23
1140	477174.87	2260459.06
1139	477173.80	2260450.75
988	477151.71	2260453.61
982	477149.94	2260445.77
1136	477181.55	2260441.68
1135	477184.00	2260439.54
125		
1097	476887.12	2267498.58
1036	476896.67	2267673.40
1035	476893.83	2267666.63
1034	476884.33	2267644.02
1033	476851.21	2267565.15
1032	476804.00	2267452.65



Проект межевания территории размещения объекта  
 «участок Москва – Казань высокоскоростной железнодорожной магистрали Москва – Казань – Екатеринбург (ВСМ-2)»  
 «Проект межевания территории»

Номер точки	Координаты, м	
	X	Y
646	476775.42	2267429.39
658	476722.97	2267386.54
1125	476721.34	2267368.47
1040	476748.55	2267338.45
1099	476750.50	2267337.60
1098	476752.33	2267335.44
1097	476887.12	2267498.58
126		
1039	476770.52	2267314.21
1124	476786.58	2267296.48
1123	476822.47	2267256.88
1122	476849.47	2267227.10
1121	476861.28	2267214.06
12	476880.47	2267376.84
1096	476884.59	2267452.21
1039	476770.52	2267314.21
127		
918	477326.41	2262810.94
79	477319.16	2262866.70
80	477315.49	2262869.62
920	477317.28	2262878.69
922	477313.16	2262882.35
921	477316.64	2262886.08
82	477253.33	2263373.25
580	477213.95	2263580.82
579	477134.57	2263466.48



Проект межевания территории размещения объекта  
«участок Москва – Казань высокоскоростной железнодорожной магистрали Москва – Казань – Екатеринбург (ВСМ-2)»  
«Проект межевания территории»

Номер точки	Координаты, м	
	X	Y
977	477150.64	2263379.31
980	477156.88	2263383.58
979	477210.73	2263380.33
978	477212.67	2263363.15
509	477208.09	2263353.72
513	477207.46	2263348.38
512	477167.75	2263280.24
40	477187.52	2263163.71
41	477211.62	2262966.42
919	477228.52	2262820.34
918	477326.41	2262810.94
128		
36	476948.64	2264386.66
401	476955.86	2264351.72
37	476958.55	2264338.67
524	476969.35	2264286.42
546	477003.31	2264322.55
36	476948.64	2264386.66
129		
1143	477274.58	2260942.88
69	477279.41	2260971.13
70	477285.44	2261023.90
1115	477275.74	2261019.59
1114	477206.86	2261000.81
1113	477183.10	2260989.57
1112	477183.11	2260974.57



Проект межевания территории размещения объекта  
«участок Москва – Казань высокоскоростной железнодорожной магистрали Москва – Казань – Екатеринбург (ВСМ-2)»  
«Проект межевания территории»

Номер точки	Координаты, м	
	X	Y
1111	477189.36	2260964.57
1110	477196.85	2260959.58
1109	477215.63	2260953.32
1108	477225.67	2260945.79
1107	477225.84	2260945.13
1143	477274.58	2260942.88
130		
917	477071.45	2263792.15
916	477162.84	2263794.94
585	477174.65	2263755.38
584	477181.23	2263756.07
84	477142.95	2263964.44
497	477095.77	2264184.54
501	477041.67	2264281.97
549	477036.75	2264280.16
548	477006.23	2264319.05
522	476970.59	2264280.40
400	476977.39	2264247.48
870	476980.83	2264230.84
416	476982.25	2264223.94
917	477071.45	2263792.15
517	477009.08	2264269.49
518	477012.02	2264273.63
519	477005.02	2264278.59
520	477002.08	2264274.44
517	477009.08	2264269.49



Проект межевания территории размещения объекта  
«участок Москва – Казань высокоскоростной железнодорожной магистрали Москва – Казань – Екатеринбург (ВСМ-2)»  
«Проект межевания территории»

Номер точки	Координаты, м	
	X	Y
131		
72	477286.84	2261036.19
1037	477296.48	2261120.58
1038	477260.17	2261089.65
974	477243.88	2261093.56
1119	477276.80	2261042.26
72	477286.84	2261036.19
132		
1145	477273.29	2260935.32
1102	477227.81	2260937.27
1106	477228.19	2260935.74
1105	477219.41	2260920.69
1146	477210.84	2260915.11
1147	477220.32	2260890.27
642	477241.41	2260867.02
641	477258.11	2260850.32
1148	477258.69	2260849.92
1145	477273.29	2260935.32
133		
562	476935.11	2264454.31
923	476935.51	2264452.36
565	476964.47	2264451.50
564	476966.83	2264453.86
563	476941.33	2264454.41
562	476935.11	2264454.31
134		





Проект межевания территории размещения объекта  
 «участок Москва – Казань высокоскоростной железнодорожной магистрали Москва – Казань – Екатеринбург (ВСМ-2)»  
 «Проект межевания территории»

Номер точки	Координаты, м	
	X	Y
1145	477273.29	2260935.32
1143	477274.58	2260942.88
1107	477225.84	2260945.13
1102	477227.81	2260937.27
1145	477273.29	2260935.32
136		
863	477060.15	2264334.84
895	477063.01	2264337.38
1150	477062.95	2264337.64
1151	477059.66	2264352.99
888	477052.14	2264345.19
892	477054.63	2264343.59
891	477055.88	2264342.57
890	477058.15	2264340.28
889	477056.38	2264338.11
850	477055.74	2264338.52
1152	477055.73	2264338.52
863	477060.15	2264334.84
137		
85	477074.38	2264284.33
86	477070.26	2264303.53
893	477070.21	2264303.77
894	477060.96	2264296.79
1153	477058.15	2264299.00
535	477060.48	2264296.15
540	477062.31	2264297.52



Проект межевания территории размещения объекта  
«участок Москва – Казань высокоскоростной железнодорожной магистрали Москва – Казань – Екатеринбург (ВСМ-2)»  
«Проект межевания территории»

Номер точки	Координаты, м	
	X	Y
539	477066.87	2264300.92
538	477069.65	2264297.90
537	477065.32	2264293.27
85	477074.38	2264284.33
85	477074.38	2264284.33
202		
871	476954.92	2264191.64
872	476957.86	2264195.79
873	476950.86	2264200.75
874	476947.92	2264196.60
871	476954.92	2264191.64
203		
386	477059.51	2264353.73
387	477063.15	2264357.87
388	477064.67	2264358.19
389	477064.43	2264359.33
390	477065.42	2264360.46
391	477063.86	2264362.01
392	477062.31	2264369.38
1155	477078.83	2264372.84
854	477082.63	2264376.78
857	477090.91	2264388.62
856	477126.08	2264423.64
397	477121.69	2264427.51
398	477115.47	2264420.46
399	477114.95	2264418.15



Проект межевания территории размещения объекта  
«участок Москва – Казань высокоскоростной железнодорожной магистрали Москва – Казань – Екатеринбург (ВСМ-2)»  
«Проект межевания территории»

Номер точки	Координаты, м	
	X	Y
384	477085.20	2264383.95
1156	477071.26	2264381.21
1157	477062.04	2264371.33
866	477061.97	2264371.40
89	477061.89	2264371.31
88	477057.54	2264363.15
87	477059.18	2264355.23
386	477059.51	2264353.73
1159	477060.04	2264373.19
1160	477060.37	2264372.87
1161	477060.06	2264373.18
1159	477060.04	2264373.19
386	477059.51	2264353.73
139		
140	475895.40	2256421.49
954	475898.44	2256439.33
1086	475884.48	2256440.22
1085	475878.21	2256442.76
139	475875.19	2256424.95
140	475895.40	2256421.49
204		
1162	477186.94	2260457.54
1163	477193.59	2260498.17
1164	477194.49	2260503.71
1165	477181.93	2260507.13
1166	477164.68	2260511.83



Проект межевания территории размещения объекта  
 «участок Москва – Казань высокоскоростной железнодорожной магистрали Москва – Казань – Екатеринбург (ВСМ-2)»  
 «Проект межевания территории»

Номер точки	Координаты, м	
	X	Y
989	477161.80	2260498.61
1138	477170.25	2260496.68
1137	477182.08	2260458.23
1137	477182.08	2260458.23
1167	477186.89	2260457.67
1162	477186.94	2260457.54
205		
451	477216.68	2260622.81
452	477218.45	2260628.80
453	477197.16	2260634.96
454	477187.86	2260637.94
455	477186.47	2260631.21
207	477187.76	2260630.50
206	477195.45	2260629.32
1126	477195.39	2260628.98
451	477216.68	2260622.81
206		
432	477059.27	2259217.26
1168	477060.64	2259221.26
1127	477065.43	2259235.32
1130	476971.65	2259296.11
754	476913.89	2259359.07
753	476900.61	2259325.40
456	476912.22	2259310.22
432	477059.27	2259217.26
140		



Проект межевания территории размещения объекта  
«участок Москва – Казань высокоскоростной железнодорожной магистрали Москва – Казань – Екатеринбург (ВСМ-2)»  
«Проект межевания территории»

Номер точки	Координаты, м	
	X	Y
1169	477061.93	2260094.57
198	477062.33	2260095.97
1170	477082.41	2260170.43
1171	477067.05	2260176.77
1173	477065.62	2260170.47
1174	477059.78	2260145.79
1175	477056.71	2260133.47
1176	477053.59	2260121.13
1177	477050.17	2260108.87
1178	477048.42	2260102.72
1169	477061.93	2260094.57
207		
204	477181.12	2260545.90
203	477172.67	2260548.53
840	477165.42	2260515.24
841	477175.99	2260513.41
204	477181.12	2260545.90
204	477181.12	2260545.90
208		
752	476489.64	2258327.64
751	476486.32	2258319.27
750	476488.15	2258330.65
1182	476485.33	2258313.08
960	476482.80	2258297.27
460	476484.79	2258297.94
1183	476487.14	2258312.34



Проект межевания территории размещения объекта  
 «участок Москва – Казань высокоскоростной железнодорожной магистрали Москва – Казань – Екатеринбург (ВСМ-2)»  
 «Проект межевания территории»

Номер точки	Координаты, м	
	X	Y
461	476490.27	2258331.46
1179	476490.27	2258331.45
752	476489.64	2258327.64
209		
1193	477136.74	2260250.01
1134	477144.99	2260277.71
1133	477136.32	2260279.06
1132	477128.43	2260267.72
1131	477120.61	2260257.17
1193	477136.74	2260250.01
210		
326	477212.70	2260638.64
653	477208.79	2260651.96
322	477177.44	2260659.99
323	477176.15	2260652.92
324	477192.61	2260649.67
325	477191.24	2260645.07
326	477212.70	2260638.64
142		
1104	477152.08	2260902.85
1194	477150.73	2260893.89
637	477147.03	2260869.38
643	477147.03	2260869.39
638	477157.61	2260873.73
639	477189.01	2260881.17
640	477210.91	2260882.41



Проект межевания территории размещения объекта  
«участок Москва – Казань высокоскоростной железнодорожной магистрали Москва – Казань – Екатеринбург (ВСМ-2)»  
«Проект межевания территории»

Номер точки	Координаты, м	
	X	Y
642	477241.41	2260867.02
1147	477220.32	2260890.27
1146	477210.84	2260915.11
1105	477219.41	2260920.69
1104	477152.08	2260902.85
143		
1195	477094.02	2260214.65
1196	477096.90	2260225.95
1008	477098.37	2260231.70
1007	477097.08	2260230.36
999	477081.09	2260217.32
1197	477083.32	2260216.88
1198	477083.32	2260216.87
1199	477083.30	2260216.78
1200	477081.92	2260210.33
1195	477094.02	2260214.65
211		
1201	477134.07	2260241.03
1193	477136.74	2260250.01
1131	477120.61	2260257.17
1141	477113.09	2260247.04
1008	477098.37	2260231.70
1196	477096.90	2260225.95
1195	477094.02	2260214.65
1202	477110.52	2260220.54
1201	477134.07	2260241.03



Проект межевания территории размещения объекта  
«участок Москва – Казань высокоскоростной железнодорожной магистрали Москва – Казань – Екатеринбург (ВСМ-2)»  
«Проект межевания территории»

Номер точки	Координаты, м	
	X	Y
212		
612	477084.99	2260078.10
445	477101.20	2260130.61
1203	477109.70	2260159.17
1170	477082.41	2260170.43
198	477062.33	2260095.97
1169	477061.93	2260094.57
1204	477067.30	2260091.33
1205	477070.07	2260089.23
613	477070.11	2260089.20
612	477084.99	2260078.10
213		
393	477090.02	2264375.19
855	477090.47	2264375.69
854	477082.63	2264376.78
1155	477078.83	2264372.84
393	477090.02	2264375.19
144		
1206	477072.39	2260207.19
1207	477072.31	2260206.90
1200	477081.92	2260210.33
1198	477083.32	2260216.87
999	477081.09	2260217.32
998	477073.39	2260211.03
1206	477072.39	2260207.19
214		
1142	477185.33	2260447.67
1162	477186.94	2260457.54
1167	477186.89	2260457.67
1137	477182.08	2260458.23





Проект межевания территории размещения объекта  
 «участок Москва – Казань высокоскоростной железнодорожной магистрали Москва – Казань – Екатеринбург (ВСМ-2)»  
 «Проект межевания территории»

Номер точки	Координаты, м	
	X	Y
1142	477185.33	2260447.67
215		
840	477165.42	2260515.24
1208	477165.22	2260514.29
1166	477164.68	2260511.83
1165	477181.93	2260507.13
1164	477194.49	2260503.71
1209	477195.52	2260510.02
1210	477183.01	2260512.19
1019	477175.92	2260512.96
841	477175.99	2260513.41
840	477165.42	2260515.24
216		
418	475900.04	2256420.70
953	475903.20	2256439.02
954	475898.44	2256439.33
140	475895.40	2256421.49
418	475900.04	2256420.70
217		
1157	477062.04	2264371.33
1156	477071.26	2264381.21
869	477071.10	2264381.18
866	477061.97	2264371.40
1157	477062.04	2264371.33
145		
989	477161.80	2260498.61
1166	477164.68	2260511.83
1211	477141.03	2260518.28
1212	477139.30	2260512.02
1213	477136.54	2260508.25
1214	477123.77	2260509.66
220	477123.51	2260507.59
990	477123.47	2260507.34
989	477161.80	2260498.61
146		



Проект межевания территории размещения объекта  
«участок Москва – Казань высокоскоростной железнодорожной магистрали Москва – Казань – Екатеринбург (ВСМ-2)»  
«Проект межевания территории»

Номер точки	Координаты, м	
	X	Y
1170	477082.41	2260170.43
199	477088.50	2260192.98
1195	477094.02	2260214.65
1200	477081.92	2260210.33
1216	477074.99	2260177.75
1172	477067.57	2260179.06
1171	477067.05	2260176.77
1170	477082.41	2260170.43
218		
448	477195.65	2260510.82
1052	477195.66	2260510.82
1018	477183.02	2260512.19
1210	477183.01	2260512.19
1209	477195.52	2260510.02
448	477195.65	2260510.82
219		
437	477179.25	2259567.31
779	476973.29	2259642.52
785	476958.94	2259600.53
784	476924.88	2259505.36
783	476904.96	2259451.89
782	476944.56	2259436.86
781	476923.32	2259383.00
1129	477026.58	2259314.61
1128	477151.98	2259488.08
437	477179.25	2259567.31
147		
536	477075.91	2264277.20
858	477058.15	2264299.01
865	477043.23	2264310.77
864	477045.29	2264321.68
863	477060.15	2264334.84
1152	477055.73	2264338.52
853	477053.67	2264339.85
852	477052.42	2264340.86



Проект межевания территории размещения объекта  
«участок Москва – Казань высокоскоростной железнодорожной магистрали Москва – Казань – Екатеринбург (ВСМ-2)»  
«Проект межевания территории»

Номер точки	Координаты, м	
	X	Y
851	477050.18	2264343.16
888	477052.14	2264345.19
1151	477059.66	2264352.99
386	477059.51	2264353.73
87	477059.18	2264355.23
88	477057.54	2264363.15
89	477061.89	2264371.31
1158	477060.59	2264372.63
1219	477060.52	2264372.71
1220	477059.70	2264373.55
554	477058.51	2264374.76
553	477015.76	2264340.12
552	477014.98	2264337.98
551	477014.59	2264335.44
550	477015.00	2264330.00
501	477041.67	2264281.97
500	477060.47	2264296.15
1217	477094.26	2264191.61
536	477075.91	2264277.20
220		
1203	477109.70	2260159.17
1201	477134.07	2260241.03
1202	477110.52	2260220.54
1195	477094.02	2260214.65
199	477088.50	2260192.98
1170	477082.41	2260170.43
1203	477109.70	2260159.17
148		
1178	477048.42	2260102.72
1177	477050.17	2260108.87
1176	477053.59	2260121.13
1175	477056.71	2260133.47
1174	477059.78	2260145.79
1173	477065.62	2260170.47
1172	477067.57	2260179.06



Проект межевания территории размещения объекта  
«участок Москва – Казань высокоскоростной железнодорожной магистрали Москва – Казань – Екатеринбург (ВСМ-2)»  
«Проект межевания территории»

Номер точки	Координаты, м	
	X	Y
1216	477074.99	2260177.75
1200	477081.92	2260210.33
1207	477072.31	2260206.90
238	477069.88	2260197.53
1221	477044.87	2260104.87
1178	477048.42	2260102.72
149		
1166	477164.68	2260511.83
1208	477165.22	2260514.29
840	477165.42	2260515.24
1222	477125.31	2260522.20
1223	477125.26	2260521.72
1224	477125.25	2260521.60
219	477125.10	2260520.21
1225	477124.76	2260517.53
1226	477124.70	2260517.05
1227	477124.65	2260516.70
1228	477123.89	2260510.64
1215	477123.84	2260510.24
1214	477123.77	2260509.66
1213	477136.54	2260508.25
1212	477139.30	2260512.02
1211	477141.03	2260518.28
1166	477164.68	2260511.83
150		
203	477172.67	2260548.53
839	477142.20	2260558.00
838	477151.44	2260590.48
210	477165.21	2260637.62
210	477165.21	2260637.62
211	477134.64	2260645.88
212	477134.06	2260634.10
1230	477133.90	2260630.90
1231	477133.75	2260627.69
1232	477133.53	2260623.33



Номер точки	Координаты, м	
	X	Y
213	477133.43	2260621.29
1233	477133.23	2260619.47
1012	477133.05	2260617.82
1011	477138.86	2260622.70
1010	477150.84	2260608.45
1017	477138.80	2260598.33
1016	477131.82	2260606.63
1234	477131.68	2260605.43
1235	477131.66	2260605.20
1236	477131.33	2260602.30
215	477130.62	2260596.05
1237	477129.64	2260583.52
216	477128.61	2260571.03
1238	477128.23	2260558.47
217	477127.79	2260545.62
218	477126.46	2260532.85
1239	477126.08	2260529.32
1240	477125.78	2260526.52
1241	477125.42	2260523.23
1222	477125.31	2260522.20
840	477165.42	2260515.24
203	477172.67	2260548.53

**Примечание:**

Координаты границ земельных участков, сведения, о границах которых отсутствуют в ГКН, попадающих в границу зоны планируемого размещения объекта отображены на основании материалов земельно-имущественной инвентаризации (выполненной ООО «Эко-Скан»).



## 7. ЭКСПЛИКАЦИЯ И КАТАЛОГИ КООРДИНАТ ИЗМЕНЯЕМЫХ ЗЕМЕЛЬНЫХ УЧАСТКОВ ОБЪЕКТА М-7

Экспликация образуемых, изменяемых, а также подлежащих изъятию земельных участков и их частей, необходимых для реализации проекта «Строительство с последующей эксплуатацией на платной основе «Нового выхода на МКАД с федеральной автомобильной дороги М-7 «Волга» на участке МКАД – км 60 (обходы г. Балашиха, Ногинск), Московская область» (М-7), в границах разработки документации по планировке территории, предназначенной для размещения объекта "Участок Москва - Казань высокоскоростной железнодорожной магистрали Москва - Казань - Екатеринбург (ВСМ-2)"\*

№ п/п	Условный номер ЗУ по чертежу ПМТ ВСМ 2	Условный номер образуемого ЗУ по чертежу ПМТ М7*	Площадь образуемого ЗУ по ПМТ ВСМ 2, кв.м	Площадь образуемого ЗУ по ПМТ М7, кв.м	Кадастровый номер исходного ЗУ по сведениям ГКН или описание местоположения	Площадь исходного ЗУ, кв.м	№ листа по чертежу ПМТ М7
1	112	20(2)	3815	3905	50:17:0000000:88	13469727	2
2	75, 100	6	7828	9993	50:17:0020204:1	164531	2, 3
5	113	13	7864	11187	50:17:0000000:88	13469727	2
6	101	6(3)	4029	4044	50:17:0020204:1	164531	2, 3
7	31	54	96641	97587	50:17:0020201	-	5

\* В соответствии с проектом межевания территории по объекту «Строительство с последующей эксплуатацией на платной основе «Нового выхода на МКАД с федеральной автомобильной дороги М-7 «Волга» на участке МКАД – км 60 (обходы г. Балашиха, Ногинск), Московская область» I этап строительства, утвержденного Федеральным дорожным агентством (распоряжение № 702-р от 28.04.2016).



**Каталоги координат изменяемых земельных участков объекта «Строительство с последующей эксплуатацией на платной основе «Нового выхода на МКАД с федеральной автомобильной дороги М-7 «Волга» на участке МКАД – км 60 (обходы г. Балашиха, Ногинск), Московская область» I этап строительства**

**Каталог координат поворотных точек земельного участка 20 (2) площадью 3815 кв. м., формируемого из существующего земельного участка 50:17:0000000:88, расположенного в кадастровом квартале 50:17:0000000**

<b>№ точки</b>	<b>X</b>	<b>Y</b>
582	475931.5310	2256691.8433
583	475931.8784	2256696.8542
584	475924.8719	2256697.2169
136*	475927.63	2256730.91
135*	475921.87	2256745.82
1087*	475922.94	2256751.61
586	475921.9601	2256751.6700
587	475861.7099	2256759.3003
588	475850.6741	2256761.7742
589	475844.6861	2256709.6105
590	475868.2901	2256716.7799
591	475894.1501	2256706.1700
582	475931.5310	2256691.8433

**Каталог координат поворотных точек земельного участка 6 площадью 7828 кв. м., формируемого из существующего земельного участка 50:17:0020204:1, расположенного в кадастровом квартале 50:17:0020204**

<b>№ точки</b>	<b>X</b>	<b>Y</b>
1030*	475922.94	2256751.65
134*	475934.46	2256814.48
593	475938.3191	2256861.6110
132*	475943.63	2256861.06
1029*	475956.02	2256931.01
598	475941.4499	2256932.5702
599	475907.2499	2256933.9202
89	475906.8287	2256933.8481
600	475892.0450	2256817.3350
87	475885.2656	2256756.3656
93	475874.9234	2256757.6753



601	475922.0900	2256751.6999
592	475929.2945	2256751.2826

**Каталог координат поворотных точек  
земельного участка 13 площадью 7864 кв. м.,  
формируемого из существующего земельного участка 50:17:0000000:88,  
расположенного в кадастровом квартале 50:17:0000000**

<b>№ точки</b>	<b>X</b>	<b>Y</b>
1089*	475956.02	2256931.04
131*	475961.48	2256961.86
130*	475952.53	2256963.44
129*	475948.24	2256965.97
128*	475954.35	2256995.77
127*	475947.79	2256996.87
1088*	475955.73	2257030.16
390	475957.5779	2257030.3653
391	475932.8099	2257027.6099
392	475881.6071	2257031.2506
393	475878.7685	2257006.5226
394	475871.8577	2256996.6297
395	475868.0714	2256956.5370
396	475872.0284	2256947.8029
397	475869.5804	2256926.4758
398	475883.1200	2256929.7999
399	475907.2499	2256933.9404
400	475941.4499	2256932.6001
1089*	475956.02	2256931.04

**Каталог координат поворотных точек земельного участка 6(3)  
площадью 1029 кв. м.,  
формируемого из существующего земельного участка 50:17:0020204:1,  
расположенного в кадастровом квартале 50:17:0020204**

<b>№ точки</b>	<b>X</b>	<b>Y</b>
1031*	475955.74	2257030.19
1025*	475959.83	2257047.34
603	475969.9805	2257123.8730





96	475924.6517	2257137.2741
95	475929.8909	2257135.7251
94	475918.8293	2257028.6317
604	475932.8099	2257027.6398
1031*	475955.74	2257030.19

**Каталог координат поворотных точек земельного участка 54 площадью 96641 кв. м., формируемого из земель неразграниченной государственной собственности, расположенных в кадастровом квартале 50:17:0000000**

№ точки	X	Y
243	476593.8068	2259054.0519
1043	476596.2629	2259058.3133
1044	476608.4312	2259080.2163
1045	476614.4474	2259091.2001
1046	476614.6184	2259091.5140
1047	476618.8406	2259117.3229
631	476618.9999	2259118.3499
630	476697.4589	2259266.5538
1048	476697.1250	2259266.7228
1049	476705.8808	2259283.2374
623	476709.5843	2259289.4585
622	476790.4124	2259442.1376
1050	476793.7376	2259450.0130
1051	476795.1893	2259453.4899
1052	476797.1936	2259457.3600
1053	476799.1925	2259461.2327
1054	476801.1860	2259465.1086
1055	476803.1738	2259468.9872
1056	476805.1559	2259472.8696
1057	476807.1326	2259476.7534
1058	476809.1039	2259480.6410
1059	476811.0692	2259484.5313
1060	476813.0291	2259488.4248
1061	476814.9833	2259492.3202
1062	476816.9321	2259496.2190
1063	476818.8752	2259500.1202
1064	476820.8126	2259504.0235
1065	476822.7446	2259507.9313
1066	476824.6709	2259511.8417



Проект межевания территории размещения объекта  
 «участок Москва – Казань высокоскоростной железнодорожной магистрали Москва – Казань – Екатеринбург (ВСМ-2)»  
 «Проект межевания территории»

1067	476826.5915	2259515.7541
1068	476828.5064	2259519.6690
1069	476830.4159	2259523.5866
1070	476832.3197	2259527.5067
1071	476834.2181	2259531.4307
1072	476836.1105	2259535.3567
1073	476837.9975	2259539.2860
1074	476839.8788	2259543.2172
1075	476841.7544	2259547.1510
1076	476843.6243	2259551.0887
1077	476845.4888	2259555.0290
1078	476847.3473	2259558.9706
1079	476849.2004	2259562.9154
1080	476851.0478	2259566.8629
1081	476856.1406	2259564.5268
246*	476879.48	2259581.92
245*	476923.74	2259707.97
244*	476914.79	2259711.61
1086	476916.5459	2259717.6037
1087	476919.2687	2259724.3891
1088	476921.9750	2259731.1796
1089	476924.6654	2259737.9780
1090	476927.3390	2259744.7822
1091	476929.9961	2259751.5929
1092	476932.6370	2259758.4107
1093	476935.2614	2259765.2338
1094	476937.8693	2259772.0633
1095	476940.4610	2259778.8994
1096	476943.0359	2259785.7426
1097	476945.5946	2259792.5910
1098	476948.1368	2259799.4452
1099	476950.6622	2259806.3060
1100	476953.1714	2259813.1732
1101	476955.6638	2259820.0450
1102	476958.1400	2259826.9246
1103	476960.5991	2259833.8095
1104	476963.0420	2259840.6988
1105	476965.4681	2259847.5959
1106	476967.8777	2259854.4983
1107	476970.2708	2259861.4065
1108	476972.6468	2259868.3199
1109	476975.0066	2259875.2398



Проект межевания территории размещения объекта  
 «участок Москва – Казань высокоскоростной железнодорожной магистрали Москва – Казань – Екатеринбург (ВСМ-2)»  
 «Проект межевания территории»

1110	476977.3496	2259882.1649
1111	476979.6758	2259889.0958
1112	476981.9855	2259896.0320
1113	476984.2784	2259902.9740
1114	476986.5545	2259909.9212
1115	476988.8141	2259916.8749
1116	476992.5950	2259927.8274
1117	476996.7275	2259939.7757
1118	477000.8204	2259951.7708
1119	477004.7720	2259963.8172
1120	477008.6699	2259975.8617
1121	477012.5066	2259987.9271
1122	477020.0762	2260012.0667
1123	477023.8064	2260024.1308
1124	477027.6395	2260036.1759
1125	477031.4192	2260048.2256
1126	477035.3396	2260060.2467
1127	477039.2258	2260072.3341
1128	477042.9812	2260084.4670
1129	477046.6928	2260096.6337
1130	477050.1659	2260108.8693
1131	477053.5925	2260121.1296
1132	477056.7146	2260133.4692
1133	477059.7767	2260145.7886
1134	477065.6159	2260170.4698
1135	477067.5734	2260179.0622
1136	477074.9882	2260177.7517
1137	477083.3171	2260216.8746
49	477081.0914	2260217.3159
86	477071.7299	2260209.6791
85	477036.3701	2260193.6702
84	477008.3600	2260189.6702
83	476985.4700	2260195.0899
82	476985.5459	2260199.4026
1138	476983.4957	2260189.2964
1139	476980.6784	2260177.3676
1140	476977.7885	2260165.3517
1141	476975.0093	2260153.3078
1142	476972.1743	2260141.2419
1143	476969.5970	2260129.1142
1144	476966.9801	2260117.0417
1145	476964.3737	2260104.9693



Проект межевания территории размещения объекта  
 «участок Москва – Казань высокоскоростной железнодорожной магистрали Москва – Казань – Екатеринбург (ВСМ-2)»  
 «Проект межевания территории»

1146	476961.7274	2260092.9495
1147	476958.8660	2260080.9797
1148	476955.9470	2260068.9912
1149	476952.9644	2260057.0175
1150	476949.9362	2260045.0718
1151	476946.7661	2260033.1657
1152	476943.5414	2260021.2538
1153	476940.2600	2260009.3530
1154	476936.9297	2259997.4736
1155	476934.3080	2259988.3561
1156	476931.6578	2259979.2327
1157	476928.7133	2259969.2070
1158	476925.8774	2259959.6410
1159	476923.0223	2259950.1140
1160	476919.3071	2259938.3678
1161	476915.5400	2259926.6236
1162	476912.1032	2259916.2730
1163	476908.6259	2259905.9172
1164	476906.1866	2259898.7243
1165	476902.9550	2259889.2889
1166	476899.6892	2259879.8424
1167	476895.7088	2259868.1281
1168	476891.6750	2259856.4171
1169	476887.7690	2259844.6579
1170	476884.7981	2259835.8348
1171	476883.6800	2259832.7759
1172	476882.5589	2259829.7177
1173	476881.4342	2259826.6614
1174	476880.3062	2259823.6064
1175	476879.1746	2259820.5521
1176	476878.0403	2259817.4997
1177	476876.9018	2259814.4472
1178	476875.7606	2259811.3975
1179	476874.6158	2259808.3476
1180	476873.4677	2259805.3004
1181	476872.3163	2259802.2533
1182	476871.1613	2259799.2080
1183	476870.0033	2259796.1647
1184	476868.8417	2259793.1214
1185	476867.6768	2259790.0800
1186	476866.5086	2259787.0406
1187	476865.3371	2259784.0006



Проект межевания территории размещения объекта  
 «участок Москва – Казань высокоскоростной железнодорожной магистрали Москва – Казань – Екатеринбург (ВСМ-2)»  
 «Проект межевания территории»

1188	476864.1623	2259780.9631
1189	476862.9842	2259777.9276
1190	476861.8025	2259774.8915
1191	476860.6178	2259771.8580
1192	476859.4295	2259768.8257
1193	476858.2379	2259765.7947
1194	476857.0430	2259762.7651
1195	476855.8448	2259759.7361
1196	476854.6433	2259756.7090
1197	476853.4385	2259753.6833
1198	476852.2304	2259750.6582
1199	476851.0190	2259747.6350
1200	476835.8879	2259754.4698
1201	476805.8360	2259685.9052
1202	476793.1706	2259676.3482
1203	476777.3099	2259639.3320
1204	476781.8729	2259598.3294
1205	476783.0399	2259597.8503
1206	476781.7166	2259594.5997
1207	476777.0012	2259583.1545
1208	476772.3458	2259571.6697
1209	476767.6973	2259560.3382
1210	476762.4755	2259549.2791
1211	476757.1763	2259538.1745
1212	476751.6002	2259527.2259
1213	476745.9713	2259516.2870
1214	476743.7492	2259512.0874
1215	476739.0605	2259503.2799
1216	476734.3985	2259494.5861
1217	476728.1006	2259484.0685
1218	476721.7127	2259473.4995
1219	476715.2072	2259463.0046
1220	476708.6654	2259452.5474
1221	476695.0136	2259431.5082
1222	476681.8616	2259409.8586
1223	476670.7202	2259387.1971
1224	476659.7876	2259364.6596
1225	476648.9702	2259342.0559
1226	476638.3367	2259319.4085
1227	476627.5352	2259297.2462
1228	476613.8459	2259276.5781
1229	476600.0378	2259255.4693



Проект межевания территории размещения объекта  
«участок Москва – Казань высокоскоростной железнодорожной магистрали Москва – Казань – Екатеринбург (ВСМ-2)»  
«Проект межевания территории»

1230	476587.3097	2259233.8562
1231	476574.2180	2259212.6805
1232	476560.0994	2259191.6829
1233	476548.3436	2259169.1805
1234	476537.7419	2259146.5332
245	476530.0127	2259132.1903
244	476600.0000	2259099.9900
243	476593.8068	2259054.0519

